POLIGONO 5

5001-5254

IDE CAT	POLIG	PARCELA	Barrio	Lugar	Coord UTM X	Coord UTM Y
5001	5	015	SELAYA	La Herrería	434823	4783486
5002	5	016	SELAYA	La Herrería	434939	4783285
5003	5	007	SELAYA	La Herreria	434959	4783187
5004	5	007	SELAYA	La Herrería	434960	4783177
5005	5	006	SELAYA	La Herrería	434940	4783175
5006	5	004	SELAYA	Bellosa	435095	4782942
5007	5	024	SELAYA	ANULADA CROTU		
5008	5	242	SELAYA	Pisueña	435839	4782928
5009	5	242	SELAYA	Pisueña	435929	4782934
5010	5	242	SELAYA	Pisueña	435749	4782791
5011	5	242	SELAYA	Pisueña	435903	4782761
5012	5	244	SELAYA	Bustillo	436116	4782932
5013	5	245	SELAYA	Pisueña	436118	4783038
5014	5	245	SELAYA	Pisueña	436226	4783083
5015	5	247	SELAYA	Bustillo	436246	4783072
5016	5	026	SELAYA	Campillo	436109	4783380
5017	5	248	SELAYA	Bustillo	436429	4782978
5018	5	249	SELAYA	Bustillo	436431	4783055
5019	5	250	SELAYA	Bustillo	436486	4783069
5020	5	248	SELAYA	Bustillo	436429	4782933
5021	5	251	SELAYA	Bustillo	436567	4783060
5022	5	251	SELAYA	Bustillo	436638	4782924
5023	5	252	SELAYA	Bustillo	436713	4782943
5024	5	254	SELAYA	Bustillo	436759	4783003
5025	5	255	SELAYA	Los Laos	437069	4782914
5026	5	035	SELAYA	La Manca	436965	4783303
5027	5	035	SELAYA	La Manca	436997	4783311
5028	5	042	SELAYA	Campillo	437267	4783292
5029	5	261	SELAYA	Campillo	437636	4783023
5030	5	261	SELAYA	Campillo	437608	4783101
5031	5	351	SELAYA	Cizura	437665	4782767
5032	5	352	SELAYA	Cizura	437825	4782844
5033	5	339	SELAYA	El Cuito	438061	4782654
5034	5	339	SELAYA	El Cuito	438176	4782669
5035	5	337	SELAYA	Renteron	438311	4782736
5036	5	335	SELAYA	Pisueña	438373	4782742
5037	5	334	SELAYA	Selo Sazones	438385	4782744
5038	5	333	SELAYA	Callejuelas	438426	4782740
5039	5	332	SELAYA	Callejuelas	438444	4782745
5040	5	334	SELAYA	Selo Sazones	438413	4782685
5041	5	358	SELAYA	Callejuelas	438554	4782742
5042	5	358	SELAYA	Callejuelas	438593	4782809
5043	5	324	SELAYA	Pisueña	438637	4782677
5044	5	323	SELAYA	Pisueña	438696	4782643
5045	5	362	SELAYA	Pisueña	438768	4782711
5046	5	364	SELAYA	Bustarcaz	438839	4782626
5047	5	320	SELAYA	Bustarcaz	438904	4782606
5048	5	372	SELAYA	Pisueña	439085	4782671
5049	5	111	SELAYA	Gargaz	438873	4782281
5050	5	112	SELAYA	La Casuca	438690	4782312
5051	5	113	SELAYA	Luegavinon	438658	4782483
5052	5	327	SELAYA	Callejuelas	438521	4782574
5053	5	331	SELAYA	Callejuelas	438488	4782570

IDE CAT	POLIG	PARCELA	Barrio	Lugar	Coord UTM X	Coord UTM Y
5054	5	329	SELAYA	Callejuelas	438552	4782503
5055	5	115	SELAYA	Guzmazán	438405	4782385
5056	5	116	SELAYA	Rescaño	438366	4782340
5057	5	330	SELAYA	Callejuelas	438476	4782572
5058	5	336	SELAYA	Selo Sazones	438370	4782564
5059	5	336	SELAYA	Selo Sazones	438359	4782564
5060	5	382	SELAYA	Callejuelas	438284	4782529
5061	5	122	SELAYA	Busmazan	438135	4782333
5062	5	127	SELAYA	La Cuesta	437921	4782402
5063	5	343	SELAYA	Convento	437800	4782402
5064	5	135	SELAYA	Pisueña	437786	4782361
5065	5	344	SELAYA	Convento	437752	4782585
5066	5	344	SELAYA	Convento	437714	4782440
5067	5	140	SELAYA	Pisueña	437519	4782413
5068	5	141	SELAYA	Vega Redonda	437498	4782414
5069	5	141	SELAYA	ANULADA CROTU		
5070	5	357	SELAYA	Bustillo	438474	4782820
5071	5	230	SELAYA	La Espria	436710	4782625
5072	5	357	SELAYA	Bustillo	438537	4782859
5073	5	257	SELAYA	Callejuelas	437212	4782813
5074	5	256	SELAYA	Los Laos	437033	4782785
5075	5	223	SELAYA	Bijurdia	436521	4782637
5076	5	221	SELAYA	Bijurdia	436491	4782609
5077	5	220	SELAYA	Bijurdia	436490	4782549
5078	5	220	SELAYA	ANULADA CROTU		
5079	5	377	SELAYA	Bijurdia	436445	4782584
5080	5	225	SELAYA	Bijurdia	436440	4782662
5081	5	218	SELAYA	Pisueña	436330	4782662
5082	5	218	SELAYA	Pisueña	436320	4782651
5083	5	212	SELAYA	Pisueña	436168	4782579
5084	5	216	SELAYA	Pisueña	436277	4782518
5085	5	219	SELAYA	Pisueña	436294	4782531
5086	5	192	SELAYA	Bijurdia	436282	4782411
5087	5	189	SELAYA	Bijurdia	436427	4782337
5088	5	193	SELAYA	Casa Nueva	436297	4782279
5089	5	188	SELAYA	La Viuda	436430	4782263
5090	5	187	SELAYA	Bijurdia	436455	4782155
5091	5	186	SELAYA	Bijurdia	436496	4782016
5092	5	183	SELAYA	El Cierro	436720	4782108
5093	5	182	SELAYA	Pisueña	436814	4782209
5094	5	397	SELAYA	Pisueña	436676	4782357
5095	5	181	SELAYA	Pisueña	436644	4782441
5096	5	176	SELAYA	La Empresa	436887	4782144
5097	5	395	SELAYA	ANULADA CROTU		
5098	5	076	SELAYA	Campillo	438758	4783690
5099	5	174	SELAYA	La Empresa	437184	4782302
5100	5	171	SELAYA	La Casona	437263	4782322
5101	5	170	SELAYA	Empresa de Abajo	437317	4782368
5102	5	175	SELAYA	La Empresa	437302	4782234
5103	5	142	SELAYA	Vega Redonda	437437	4782368
5104	5	143	SELAYA	Vega Redonda	437511	4782283
5105	5	143	SELAYA	Vega Redonda	437442	4782284
5106	5	152	SELAYA	La Empresa	437441	4782248

IDE CAT	POLIG	PARCELA	Barrio	Lugar	Coord UTM X	Coord UTM Y
5107	5	152	SELAYA	La Empresa	437501	4782190
5108	5	144	SELAYA	Pisueña	437627	4782374
5109	5	146	SELAYA	La Empresa	437710	4782272
5110	5	147	SELAYA	Los Salazones	437686	4782211
5111	5	063	SELAYA	Cerrucado	438354	4783453
5112	5	150	SELAYA	La Empesuca	437655	4782150
5113	5	150	SELAYA	La Empesuca	437618	4782137
5114	5	151	SELAYA	La Empresa	437677	4782072
5115	5	154	SELAYA	La Empresa	437534	4782105
5116	5	155	SELAYA	Pisueña	437527	4782053
5117	5	155	SELAYA	Pisueña	437525	4782009
5118	5	158	SELAYA	Fuentes	437510	4782001
5119	5	158	SELAYA	Fuentes	437508	4781911
5120	5	160	SELAYA	El Empriso	437302	4781868
5121	5	158	SELAYA	Fuentes	437389	4781938
5122	5	156	SELAYA	Sindiro	437385	4781961
5123	5	160	SELAYA	El Empriso	437326	4781862
5124	5	160	SELAYA	El Empriso	437321	4781857
5125	5	160	SELAYA	El Empriso	437236	4781880
5126	5	163	SELAYA	Los Mazos	437211	4782000
5127	5	162	SELAYA	La Casuca	437305	4782009
5128	5	161	SELAYA	Los Mazos	437315	4782024
5129	5	161	SELAYA	Los Mazos	437383	4782041
5130	5	161	SELAYA	Los Mazos	437310	4782118
5131	5	161	SELAYA	Los Mazos	437307	4782127
5132	5	157	SELAYA	Pisueña	437502	4782022
5133	5	163	SELAYA	Los Mazos	437284	4782055
5134	5	167	SELAYA	Los Mazos	437192	4782028
5135	5	166	SELAYA	Pisueña	437069	4782048
5136	5	164	SELAYA	Los Mazos	437047	4781954
5137	5	195	SELAYA	Mojón	436137	4782299
5138	5	210	SELAYA	Bijurdia	435996	4782520
5139	5	239	SELAYA	Pisueña	435990	4782603
5140	5	240	SELAYA	Cubio	435979	4782606
5141	5	240	SELAYA	Cubio	435878	4782609
5142	5	394	SELAYA	Carrascal	435592	4782605
5143	5	203	SELAYA	Carrascal	435596	4782447
5144	5	202	SELAYA	Carrascal	435531	4782368
5145	5	201	SELAYA	Carrascal	435610	4782407
5146	5	201	SELAYA	Carrascal	435637	4782279
5147	5	200	SELAYA	Carrascal	435735	4782396
5148	5	050	SELAYA	Campillo	437968	4783227
5149	5	052	SELAYA	El Rio	437962	4783341
5150	5	052	SELAYA	El Río	437973	4783434
5151	5	053	SELAYA	El Rio	437943	4783472
5152	5	047	SELAYA	La Vega	437636	4783351
5153	5	045	SELAYA	Campillo	437628	4783377
5154	5	057	SELAYA	Lo de Atrás	438115	4783219
5155	5	058	SELAYA	Las Llamas	438154	4783263
5156	5	068	SELAYA	Campillo	438284	4783252
5157	5	067	SELAYA	Cierro La Miel	438285	4783257
5158	5	065	SELAYA	Cierro La Miel	438274	4783397
5159	5	064	SELAYA	Cerrucao	438286	4783467

IDE CAT	POLIG	PARCELA	Barrio	Lugar	Coord UTM X	Coord UTM Y
5160	5	385	SELAYA	La Plazuca	438266	4783523
5161	5	384	SELAYA	La Plazuca	438261	4783515
5162	5	062	SELAYA	Cerrucao	438239	4783561
5163	5	074	SELAYA	El Vigión	438539	4783637
5164	5	326	SELAYA	Callejuelas	438632	4782619
5165	5	077	SELAYA	La Empresa	438864	4783738
5166	5	078	SELAYA	El Molino	439027	4783823
5167	5	081	SELAYA	Mañaderos	439555	4783825
5168	5	081	SELAYA	Mañaderos	439407	4783787
5169	5	082	SELAYA	ANULADA CROTU		
5170	5	082	SELAYA	Cerrio Salzar	439532	4783533
5171	5	084	SELAYA	Cerrio Salzar	439507	4783402
5172	5	085	SELAYA	Cerrio Salzar	439560	4783550
5173	5	083	SELAYA	Cerrillo Salzar	439609	4783538
5174	5	084	SELAYA	Cerrillo Salzar	439506	4783395
5175	5	073	SELAYA	Campillo	438654	4783387
5176	5	072	SELAYA	Cierro La Miel	438532	4783275
5177	5	070	SELAYA	Campillo	438441	4783198
5178	5	069	SELAYA	Campillo	438455	4783191
5179	5	069	SELAYA	Campillo	438455	4783191
5180	5	386	SELAYA	El Canton	438352	4783159
5181	5	387	SELAYA	El Canton	438172	4783134
5182	5	267	SELAYA	El Canton	438056	4782986
5183	5	264	SELAYA	Collado	438394	4782899
5184	5	266	SELAYA	Collado	438318	4782950
5185	5	391	SELAYA	Canton	438452	4783046
5186	5	269	SELAYA	Pisueña	438586	4783005
5187	5	269	SELAYA	Pisueña	438682	4782952
5188	5	273	SELAYA	Pisueña	438684	4782908
5189	5	273	SELAYA	Pisueña	438696	4782881
5190	5	274	SELAYA	Pradon	438734	4782900
5191	5	274	SELAYA	Pradon	438865	4783037
5192	5	274	SELAYA	Pradon	438865	4783037
5193	5	363	SELAYA	Pisueña	438724	4782856
5194	5	369	SELAYA	La Churra	438986	4782872
5195	5	370	SELAYA	La Churra	439019	4782880
5196	5	285	SELAYA	Casa Nueva	439316	4783101
5197	5	295	SELAYA	Pisueña	439573	4782856
5198	5	296	SELAYA	La Espina	439597	4782914
5199	5	289	SELAYA	Losa	439560	4783029
5200	5	287	SELAYA	Losa	439518	4783167
5201	5	287	SELAYA	Losa	439516	4783173
5202	5	288	SELAYA	Pisueña	439573	4783146
5203	5	288	SELAYA	Pisueña	439757	4783145
5204	5	087	SELAYA	Losa	439837	4783333
5205	5	088	SELAYA	Losa	440015	4783394
5206	5	088	SELAYA	Losa	440013	4783374
5207	5	089	SELAYA	Campillo	440049	4783381
5208	5	090	SELAYA	Brena Salzar	440108	4783400
5209	5	092	SELAYA	Campillo	440251	4783415
5210	5	093	SELAYA	La Brena Salzar	440340	4783444
5211	5	097	SELAYA	Gustapasante	440448	4782907
5212	5	098	SELAYA	Gustapasante	440519	4782865

IDE CAT	POLIG	PARCELA	Barrio	Lugar	Coord UTM X	Coord UTM Y
5213	5	097	SELAYA	Gustapasante	440622	4782967
5214	5	096	SELAYA	Gustapasante	440676	4783078
5215	5	315	SELAYA	La Mata	439299	4782694
5216	5	316	SELAYA	La Mata	439247	4782712
5217	5	314	SELAYA	Los Peddrucales	439306	4782683
5218	5	310	SELAYA	Pisueña	439338	4782664
5219	5	310	SELAYA	Pisueña	439392	4782641
5220	5	310	SELAYA	Pisueña	439392	4782641
5221	5	306	SELAYA	La Piluca	439602	4782660
5222	5	305	SELAYA	Salzar	439685	4782618
5223	5	302	SELAYA	Pisueña	439774	4782658
5224	5	101	SELAYA	Rellana Losa	439805	4782421
5225	5	102	SELAYA	Pisueña	439631	4782469
5226	5	107	SELAYA	LaVigia	439319	4782303
5227	5	107	SELAYA	La Vigia	439311	4782293
5228	5	355	SELAYA	Pisueña	438394	4782832
5229	5	061	SELAYA	La Plazuca	438230	4783550
5230	5	022	SELAYA	El Arroyo	435378	4783034
5231	5	030	SELAYA	Campillo	436266	4783228
5232	5	355	SELAYA	Pisueña	438350	4782809
5233	5	109	SELAYA	Pisueña	438911	4782371
5234	5	110	SELAYA	Ollos	438880	4782374
5235	5	232	SELAYA	La Espria	436921	4782555
5236	5	272	SELAYA	Pisueña	438670	4782846
5237	5	275	SELAYA	Busmazan	438823	4782868
5238	5	277	SELAYA	Pisueña	438894	4782840
5239	5	278	SELAYA	Pradon	438901	4782846
5240	5	284	SELAYA	Losa	439382	4782894
5241	5	291	SELAYA	ANULADA CROTU		
5242	5	293	SELAYA	Pisueña	439440	4782895
5243	5	383	SELAYA	La Espina	439757	4782945
5244	5	298	SELAYA	Pisueña	439749	4782846
5245	5	299	SELAYA	Pisueña	439881	4782828
5246	5	304	SELAYA	Lo de Rosa	439695	4782798
5247	5	307	SELAYA	Corre Caballo	439626	4782764
5248	5	308	SELAYA	Corre Caballos	439619	4782759
5249	5	292	SELAYA	Pisueña	439399	4782776
5250	5	103	SELAYA	El Ganacio	439526	4782347
5251	5	104	SELAYA	El Cierro	439438	4782490
5252	5	104	SELAYA	El Cierro	439528	4782404
5253	5	074	SELAYA	Vigion	438542	4783603
5254	5	080	SELAYA	El Molinon	439233	4783903

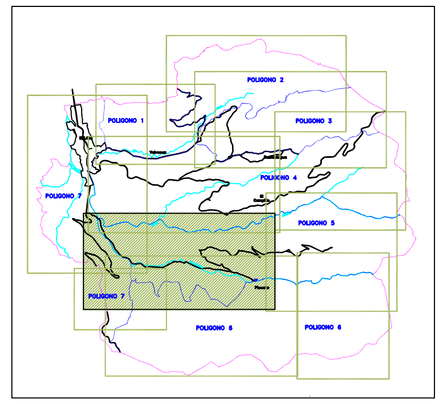

La Herreria

Cuesta Fría

Arroyo

POLIGONO 5

Sanchalucas

El Cuito

Bustillo

Los Lados

Arroyo Pisueña

Callejuelas

Mataloba

La Cañada

Pisueña

POLIGONO 5

parte 1

ESCALA 1:5.000

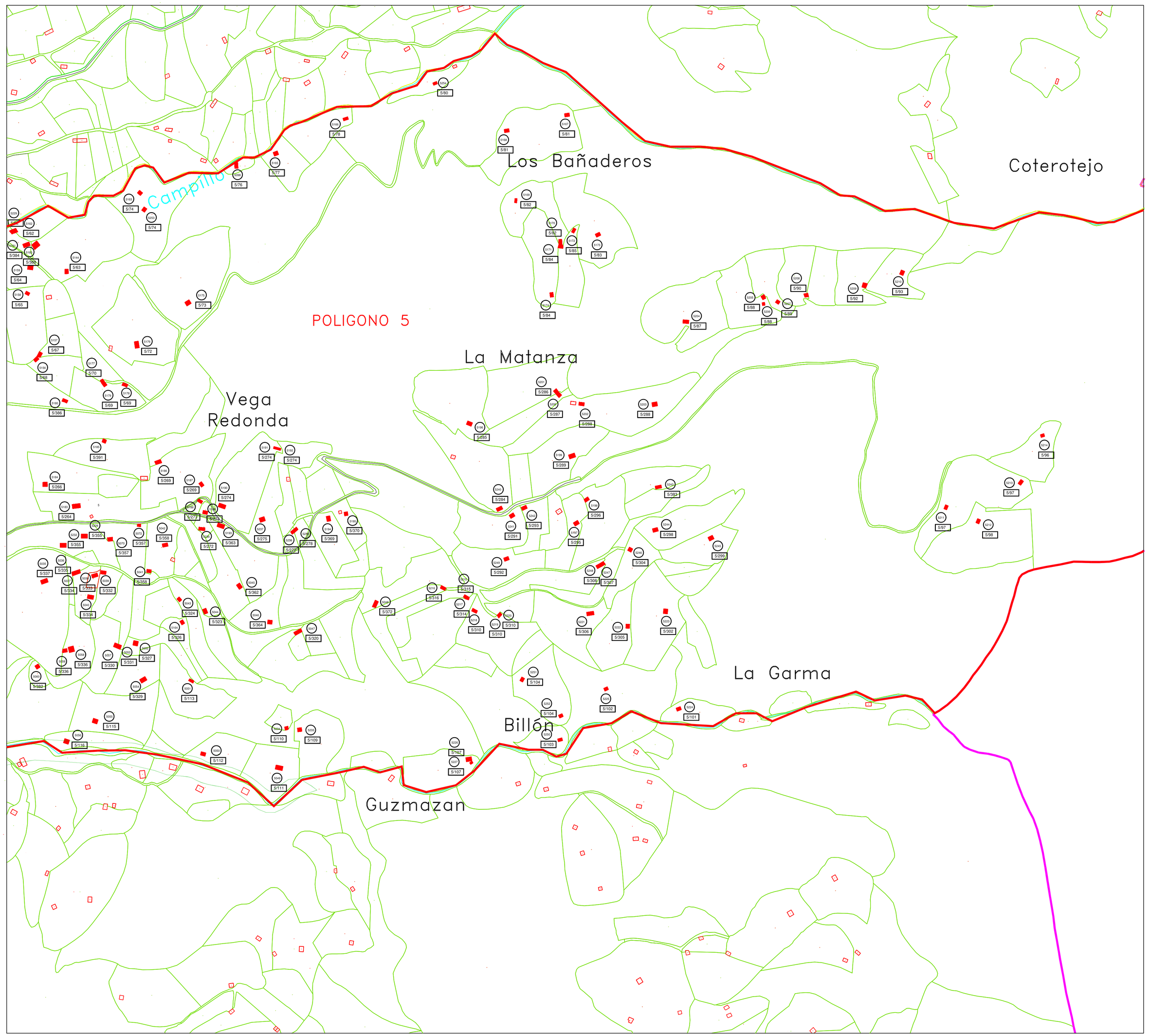

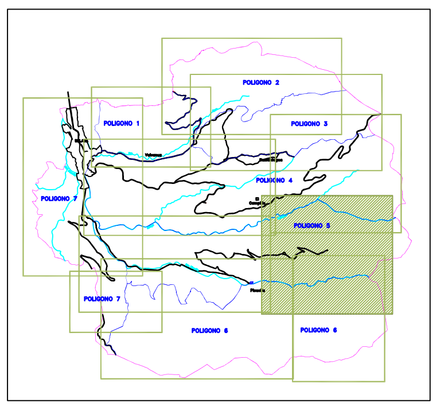

POLIGONO 5

parte 2

ESCALA 1:5.000

CATALOGO de EDIFICACIONES en SUELO RUSTICO
municipio de SELAYA. CANTABRIA.

1	**identificación**	**elemento número**	**5001**
			SEL
1.1	localización UTM	**X:** 434823 **Y:** 4783486	
1.2	parcela catastral	Polígono: 5, Parcela: 015	
1.3	situación (barrio, pueblo)	La Herrería, SELAYA	
2	**afecciones sectoriales**		
2.1	Red NATURA 2000		
a	hábitats	SIN AFECCION	
b	LIC	RIO PAS	
2.2	protección de cauces		
a	río, arroyo o cauce	RIO CAMPILLO	
2.3	comunicaciones		
a	carreteras autonómicas	CA-624 ACCESO PISUEÑA	
b	carreteras estatales	SIN AFECCION	
c	ferrocarril	SIN AFECCION	
d	rutas y sendas	SIN AFECCION	
2.4	montes utilidad publica		
a	MUP	SIN AFECCION	
3	**ordenación urbanística**		
3.1	clasificación	suelo rústico	
3.2	calificación	SNU-PA	
4	**características de la parcela**		
4.1	superficie	7317 m²	
4.2	linderos	Rio, parcelas privadas y ca-624	
5	**características del edificio**		
5.0	denominación y uso actual	Cabaña. Agrario	
5.1	superficie	56,00 m²	
5.2	dimensiones	8,00 por 7,00 metros aprox.	
5.3	volumetría	Planta rectangular cubierta a dos aguas	
5.4	antigüedad	Cerca 1900	
5.5	conservación	Buena	
5.6	materiales sistema envolvente	Muros de mamposteria de piedra, cubierta de teja cerámica, carpinteria de madera	
5.7	elementos singulares		
5.8	elementos discordantes		
5.9	Valor de catalogación	Alto	

6 plano de situación

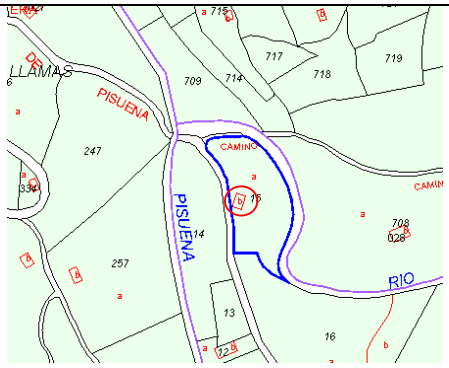

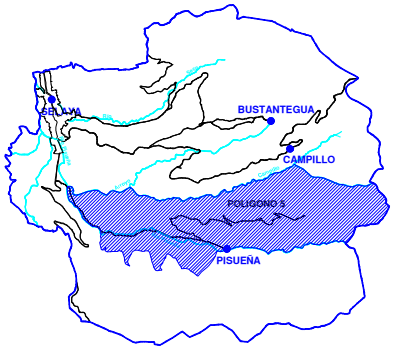

7 Fotografías **elemento número** **5001**
SEL



8 Consideraciones generales

8.1 la medición de la edificación se verificará en el expediente de concesión de licencia de obra, ya que se trata de datos aproximados (Catastro o medición).

8.2 las servidumbres sectoriales se identifican de forma no exhaustiva y deberán también ser verificadas e informadas en el expediente de concesión de licencia de obras.

8.3 El Ayuntamiento es el encargado de verificar el estado de legalidad de las edificaciones informadas en el en cuanto a las obras existentes hasta el momento de aprobación de este CESR.

CATALOGO de EDIFICACIONES en SUELO RUSTICO
municipio de SELAYA. CANTABRIA.

1	**identificación**	**elemento número**	**5002**
			SEL
1.1	localización UTM	**X:** 434939 **Y:** 4783285	
1.2	parcela catastral	Polígono: 5, Parcela: 016	
1.3	situación (barrio, pueblo)	La Herrería, SELAYA	
2	**afecciones sectoriales**		
2.1	Red NATURA 2000		
a	hábitats	SIN AFECCION	
b	LIC	RIO PAS	
2.2	protección de cauces		
a	río, arroyo o cauce	RIO CAMPILLO	
2.3	comunicaciones		
a	carreteras autonómicas	CA-624 ACCESO PISUEÑA	
b	carreteras estatales	SIN AFECCION	
c	ferrocarril	SIN AFECCION	
d	rutas y sendas	SIN AFECCION	
2.4	montes utilidad publica		
a	MUP	SIN AFECCION	
3	**ordenación urbanística**		
3.1	clasificación	suelo rústico	
3.2	calificación	SNU-PA	
4	**características de la parcela**		
4.1	superficie	17136 m²	
4.2	linderos	Rio, parcelas privadas y ca-624	
5	**características del edificio**		
5.0	denominación y uso actual	Vivienda y cuadra. Mixto	
5.1	superficie	80,94 m²	
5.2	dimensiones	10,65 por 7,60 metros aprox.	
5.3	volumetría	Planta rectangular cubierta a dos aguas	
5.4	antigüedad	Cerca 1900	
5.5	conservación	Buena	
5.6	materiales sistema envolvente	Muros de mamposteria de piedra, cubierta de teja cerámica, carpinteria de madera	
5.7	elementos singulares		
5.8	elementos discordantes		
5.9	Valor de catalogación	Alto	

6 plano de situación

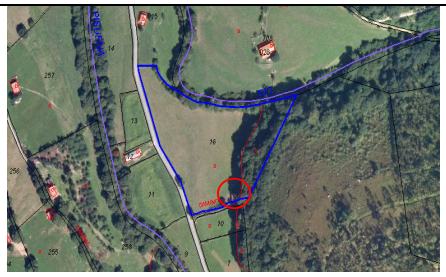

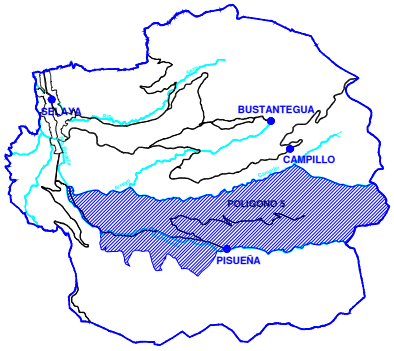

7 Fotografías **elemento número** **5002**
SEL



8 Consideraciones generales

8.1 la medición de la edificación se verificará en el expediente de concesión de licencia de obra, ya que se trata de datos aproximados (Catastro o medición).

8.2 las servidumbres sectoriales se identifican de forma no exhaustiva y deberán también ser verificadas e informadas en el expediente de concesión de licencia de obras.

8.3 El Ayuntamiento es el encargado de verificar el estado de legalidad de las edificaciones informadas en el en cuanto a las obras existentes hasta el momento de aprobación de este CESR.

CATALOGO de EDIFICACIONES en SUELO RUSTICO
municipio de SELAYA. CANTABRIA.

		elemento número	5003
1	**identificación**		**SEL**
1.1	localización UTM	**X:** 434959 **Y:** 4783187	
1.2	parcela catastral	Polígono: 5, Parcela: 007	
1.3	situación (barrio, pueblo)	La Herreria, SELAYA	
2	**afecciones sectoriales**		
2.1	Red NATURA 2000		
a	hábitats	SIN AFECCION	
b	LIC	SIN AFECCION	
2.2	protección de cauces		
a	río, arroyo o cauce	SIN AFECCION	
2.3	comunicaciones		
a	carreteras autonómicas	CA-624 ACCESO PISUEÑA	
b	carreteras estatales	SIN AFECCION	
c	ferrocarril	SIN AFECCION	
d	rutas y sendas	SIN AFECCION	
2.4	montes utilidad publica		
a	MUP	SIN AFECCION	
3	**ordenación urbanística**		
3.1	clasificación	suelo rústico	
3.2	calificación	SNU-PA	
4	**características de la parcela**		
4.1	superficie	3538 m²	
4.2	linderos	parcelas privadas y ca-624	
5	**características del edificio**		
5.0	denominación y uso actual	Cabaña. Agrario	
5.1	superficie	34,21 m²	
5.2	dimensiones	4,25 por 8,05 metros aprox.	
5.3	volumetría	Planta rectangular cubierta a dos aguas	
5.4	antigüedad	Cerca 1900	
5.5	conservación	Buena	
5.6	materiales sistema envolvente	Muros de mamposteria de piedra, cubierta de teja cerámica, carpinteria de madera	
5.7	elementos singulares		
5.8	elementos discordantes		
5.9	Valor de catalogación	Especial	

6 plano de situación

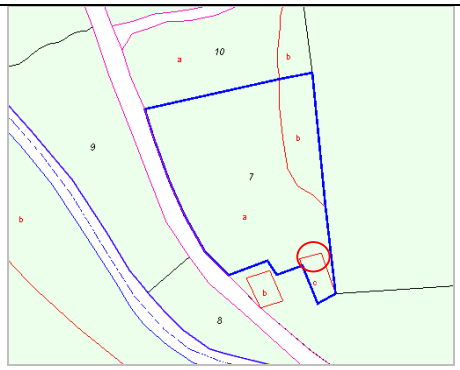

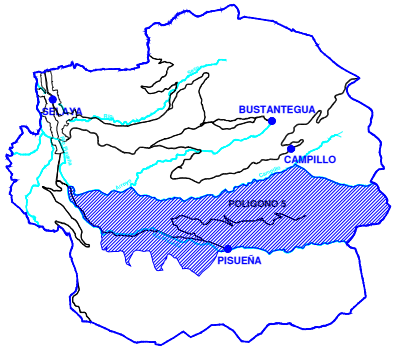

7 Fotografías **elemento número** **5003** **SEL**





8 Consideraciones generales

8.1 la medición de la edificación se verificará en el expediente de concesión de licencia de obra, ya que se trata de datos aproximados (Catastro o medición).

8.2 las servidumbres sectoriales se identifican de forma no exhaustiva y deberán también ser verificadas e informadas en el expediente de concesión de licencia de obras.

8.3 El Ayuntamiento es el encargado de verificar el estado de legalidad de las edificaciones informadas en el en cuanto a las obras existentes hasta el momento de aprobación de este CESR.

CATALOGO de EDIFICACIONES en SUELO RUSTICO
municipio de SELAYA. CANTABRIA.

1	**identificación**	**elemento número**	**5004**
			SEL
1.1	localización UTM	**X:** 434960 **Y:** 4783177	
1.2	parcela catastral	Polígono: 5, Parcela: 007	
1.3	situación (barrio, pueblo)	La Herrería, SELAYA	
2	**afecciones sectoriales**		
2.1	Red NATURA 2000		
a	hábitats	SIN AFECCION	
b	LIC	SIN AFECCION	
2.2	protección de cauces		
a	río, arroyo o cauce	SIN AFECCION	
2.3	comunicaciones		
a	carreteras autonómicas	CA-624 ACCESO PISUEÑA	
b	carreteras estatales	SIN AFECCION	
c	ferrocarril	SIN AFECCION	
d	rutas y sendas	SIN AFECCION	
2.4	montes utilidad publica		
a	MUP	SIN AFECCION	
3	**ordenación urbanística**		
3.1	clasificación	suelo rústico	
3.2	calificación	SNU-PA	
4	**características de la parcela**		
4.1	superficie	3538 m²	
4.2	linderos	parcelas privadas y ca-624	
5	**características del edificio**		
5.0	denominación y uso actual	Cabaña. Agrario	
5.1	superficie	80,00 m²	
5.2	dimensiones	10,00 por 8,00 metros aprox.	
5.3	volumetría	Planta rectangular cubierta a dos aguas	
5.4	antigüedad	Cerca 1900	
5.5	conservación	Buena	
5.6	materiales sistema envolvente	Muros de mamposteria de piedra, cubierta de teja cerámica, carpinteria de madera	
5.7	elementos singulares		
5.8	elementos discordantes		
5.9	Valor de catalogación	Especial	

6 plano de situación

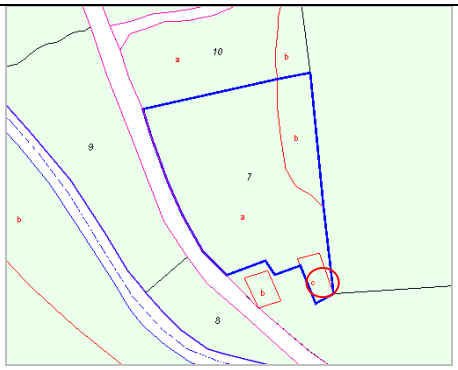

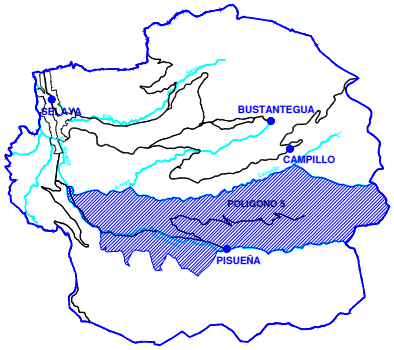

7 Fotografías **elemento número** **5004** **SEL**





8 Consideraciones generales

8.1 la medición de la edificación se verificará en el expediente de concesión de licencia de obra, ya que se trata de datos aproximados (Catastro o medición).

8.2 las servidumbres sectoriales se identifican de forma no exhaustiva y deberán también ser verificadas e informadas en el expediente de concesión de licencia de obras.

8.3 El Ayuntamiento es el encargado de verificar el estado de legalidad de las edificaciones informadas en el en cuanto a las obras existentes hasta el momento de aprobación de este CESR.

CATALOGO de EDIFICACIONES en SUELO RUSTICO
municipio de SELAYA. CANTABRIA.

1	**identificación**	**elemento número**	**5005**
			SEL
1.1	localización UTM	**X:** 434940 **Y:** 4783175	
1.2	parcela catastral	Polígono: 5, Parcela: 006	
1.3	situación (barrio, pueblo)	La Herrería, SELAYA	
2	**afecciones sectoriales**		
2.1	Red NATURA 2000		
a	hábitats	SIN AFECCION	
b	LIC	RIO PAS	
2.2	protección de cauces		
a	río, arroyo o cauce	Rio Pisueña	
2.3	comunicaciones		
a	carreteras autonómicas	CA-624 ACCESO PISUEÑA	
b	carreteras estatales	SIN AFECCION	
c	ferrocarril	SIN AFECCION	
d	rutas y sendas	SIN AFECCION	
2.4	montes utilidad publica		
a	MUP	SIN AFECCION	
3	**ordenación urbanística**		
3.1	clasificación	suelo rústico	
3.2	calificación	SNU-PA	
4	**características de la parcela**		
4.1	superficie	21396 m²	
4.2	linderos	parcelas privadas y ca-624	
5	**características del edificio**		
5.0	denominación y uso actual	Vivienda y cuadra. Mixto	
5.1	superficie	84,36 m². Anexo catalogado	
5.2	dimensiones	11,10 por 7,60 metros aprox.	
5.3	volumetría	Planta en L, en dos volumenescubierta a dos aguas y un agua anexo	
5.4	antigüedad	Cerca 1900	
5.5	conservación	Buena	
5.6	materiales sistema envolvente	Muros de mamposteria de piedra, cubierta de teja cerámica, carpinteria de madera	
5.7	elementos singulares		
5.8	elementos discordantes		
5.9	Valor de catalogación	Alto	

6 plano de situación

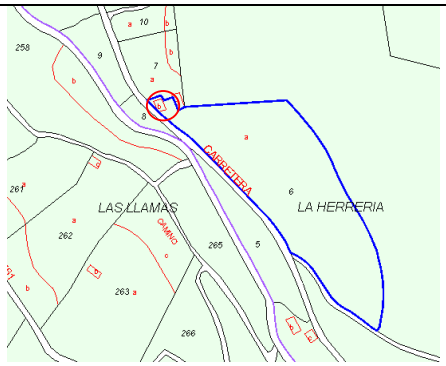

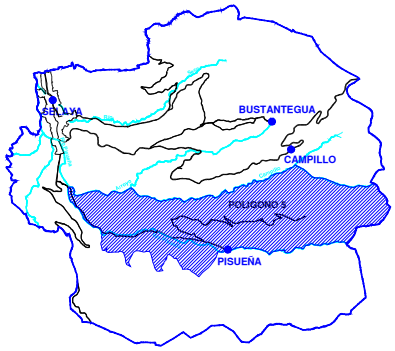

7 Fotografías **elemento número** **5005**
SEL





8 Consideraciones generales

8.1 la medición de la edificación se verificará en el expediente de concesión de licencia de obra, ya que se trata de datos aproximados (Catastro o medición).

8.2 las servidumbres sectoriales se identifican de forma no exhaustiva y deberán también ser verificadas e informadas en el expediente de concesión de licencia de obras.

8.3 El Ayuntamiento es el encargado de verificar el estado de legalidad de las edificaciones informadas en el en cuanto a las obras existentes hasta el momento de aprobación de este CESR.

CATALOGO de EDIFICACIONES en SUELO RUSTICO
municipio de SELAYA. CANTABRIA.

1	**identificación**	**elemento número**	**5006**
			SEL
1.1	localización UTM	**X:** 435095 **Y:** 4782942	
1.2	parcela catastral	Polígono: 5, Parcela: 004	
1.3	situación (barrio, pueblo)	Bellosa, SELAYA	
2	**afecciones sectoriales**		
2.1	Red NATURA 2000		
a	hábitats	SIN AFECCION	
b	LIC	RIO PAS	
2.2	protección de cauces		
a	río, arroyo o cauce	RIO PISUEÑA	
2.3	comunicaciones		
a	carreteras autonómicas	CA-624 ACCESO PISUEÑA	
b	carreteras estatales	SIN AFECCION	
c	ferrocarril	SIN AFECCION	
d	rutas y sendas	SIN AFECCION	
2.4	montes utilidad publica		
a	MUP	SIN AFECCION	
3	**ordenación urbanística**		
3.1	clasificación	suelo rústico	
3.2	calificación	SNU-PA	
4	**características de la parcela**		
4.1	superficie	7379 m²	
4.2	linderos	Rio, parcelas privadas y ca-624	
5	**características del edificio**		
5.0	denominación y uso actual	Vivienda. Residencial	
5.1	superficie	105,00 m²	
5.2	dimensiones	15,00 por 7,00 metros aprox.	
5.3	volumetría	Planta rectangular cubierta a dos aguas	
5.4	antigüedad	Cerca 1900-2000	
5.5	conservación	Buena	
5.6	materiales sistema envolvente	Muros de mamposteria de piedra, cubierta de teja cerámica, carpinteria de madera	
5.7	elementos singulares		
5.8	elementos discordantes		
5.9	Valor de catalogación	Medio	

6 plano de situación

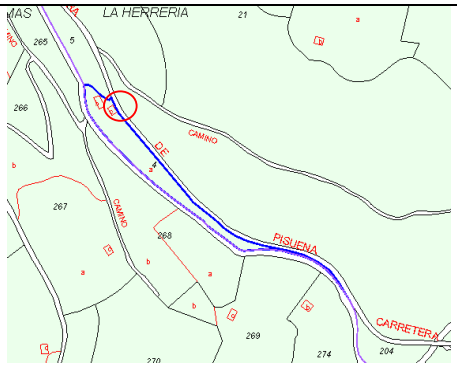

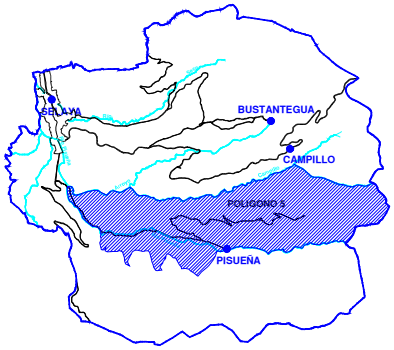

7 Fotografías **elemento número** **5006**
SEL





8 Consideraciones generales

8.1 la medición de la edificación se verificará en el expediente de concesión de licencia de obra, ya que se trata de datos aproximados (Catastro o medición).

8.2 las servidumbres sectoriales se identifican de forma no exhaustiva y deberán también ser verificadas e informadas en el expediente de concesión de licencia de obras.

8.3 El Ayuntamiento es el encargado de verificar el estado de legalidad de las edificaciones informadas en el en cuanto a las obras existentes hasta el momento de aprobación de este CESR.

CATALOGO de EDIFICACIONES en SUELO RUSTICO
municipio de SELAYA. CANTABRIA.

elemento número **5007** / **SEL**

1	**identificación**	
1.1	localización UTM	**X:** 435928 **Y:** 4783080
1.2	parcela catastral	Polígono: 5, Parcela: 024
1.3	situación (barrio, pueblo)	El Cierro, SELAYA
2	**afecciones sectoriales**	
2.1	Red NATURA 2000	
a	hábitats	SIN AFECCION
b	LIC	SIN AFECCION
2.2	protección de cauces	
a	río, arroyo o cauce	SIN AFECCION
2.3	comunicaciones	
a	carreteras autonómicas	SIN AFECCION
b	carreteras estatales	SIN AFECCION
c	ferrocarril	SIN AFECCION
d	rutas y sendas	SIN AFECCION
2.4	montes utilidad publica	
a	MUP	384 Dosal, Gua[illegible]na y Negro
3	**ordenación urbanística**	
3.1	clasificación	suelo rústic[illegible]
3.2	calificación	SNU[illegible]
4	**características de la parcela**	
4.1	superficie	10[illegible]5 m²
4.2	linderos	[illegible]elas privadas y camino vecinal
5	**características del edificio**	
5.0	denominación y uso actual	Cabaña. Agrario
5.1	superficie	120,65 m²
5.2	dimensiones	12,70 por 9,50 metros aprox.
5.3	volumetría	Planta rectangular cubierta a dos aguas
5.4	antigüedad	Cerca 1900
5.5	conservación	Buena
5.6	materiales sistema envolvente	Cierre de fabrica de bloque de hormigón, cubierta de teja cerámica, carpinteria de madera
5.7	elementos singulares	
5.8	elementos discordantes	No se computa en superficie el anexo de bloque
5.9	Valor de catalogación	Bajo

6 plano de situación

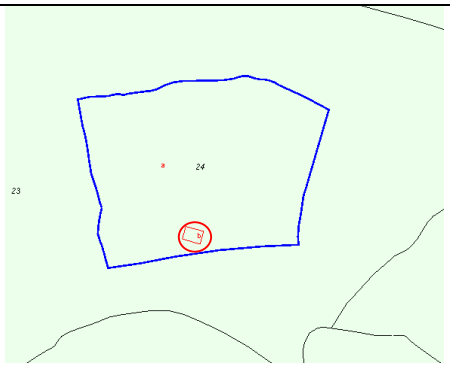

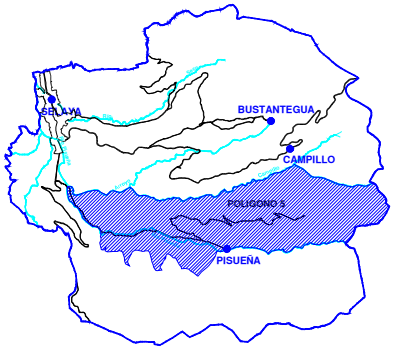

ANULADA CROTU

7 Fotografías **elemento número** **5007**
SEL



ANULADA CROTU

8 Consideraciones generales

8.1 la medición de la edificación se verificará en el expediente de concesión de licencia de obra, ya que se trata de datos aproximados (Catastro o medición).

8.2 las servidumbres sectoriales se identifican de forma no exhaustiva y deberán también ser verificadas e informadas en el expediente de concesión de licencia de obras.

8.3 El Ayuntamiento es el encargado de verificar el estado de legalidad de las edificaciones informadas en el en cuanto a las obras existentes hasta el momento de aprobación de este CESR.

CATALOGO de EDIFICACIONES en SUELO RUSTICO
municipio de SELAYA. CANTABRIA.

1	**identificación**	**elemento número**	**5008**
			SEL
1.1	localización UTM	**X:** 435839 **Y:** 4782928	
1.2	parcela catastral	Polígono: 5, Parcela: 242	
1.3	situación (barrio, pueblo)	Pisueña, SELAYA	
2	**afecciones sectoriales**		
2.1	Red NATURA 2000		
a	hábitats	SIN AFECCION	
b	LIC	SIN AFECCION	
2.2	protección de cauces		
a	río, arroyo o cauce	SIN AFECCION	
2.3	comunicaciones		
a	carreteras autonómicas	SIN AFECCION	
b	carreteras estatales	SIN AFECCION	
c	ferrocarril	SIN AFECCION	
d	rutas y sendas	SIN AFECCION	
2.4	montes utilidad publica		
a	MUP	SIN AFECCION	
3	**ordenación urbanística**		
3.1	clasificación	suelo rústico	
3.2	calificación	SNU-PA	
4	**características de la parcela**		
4.1	superficie	79964 m²	
4.2	linderos	parcelas privadas y camino vecinal	
5	**características del edificio**		
5.0	denominación y uso actual	Vivienda y cuadra. Mixto	
5.1	superficie	72,80 m²	
5.2	dimensiones	11,20 por 6,50 metros aprox.	
5.3	volumetría	Planta rectangular cubierta a dos aguas	
5.4	antigüedad	Cerca 1900	
5.5	conservación	Buena	
5.6	materiales sistema envolvente	Muros de mamposteria de piedra, cubierta de lastra y teja cerámica, carpinteria de madera	
5.7	elementos singulares		
5.8	elementos discordantes		
5.9	Valor de catalogación	Alto	

6 plano de situación

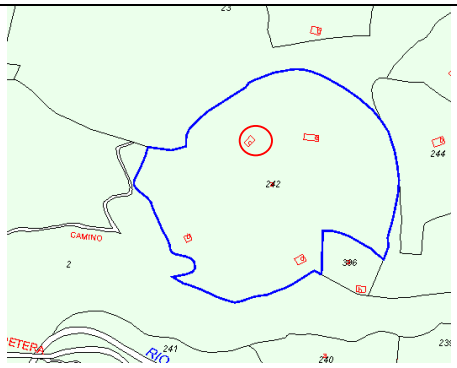

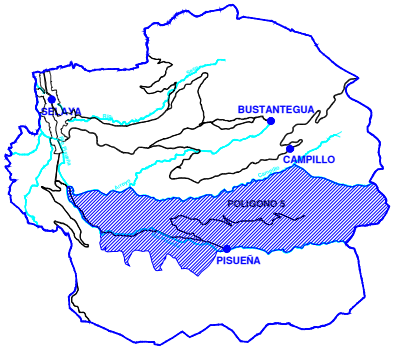

7 Fotografías **elemento número** **5008**
SEL



8 Consideraciones generales

8.1 la medición de la edificación se verificará en el expediente de concesión de licencia de obra, ya que se trata de datos aproximados (Catastro o medición).

8.2 las servidumbres sectoriales se identifican de forma no exhaustiva y deberán también ser verificadas e informadas en el expediente de concesión de licencia de obras.

8.3 El Ayuntamiento es el encargado de verificar el estado de legalidad de las edificaciones informadas en el en cuanto a las obras existentes hasta el momento de aprobación de este CESR.

CATALOGO de EDIFICACIONES en SUELO RUSTICO
municipio de SELAYA. CANTABRIA.

1	**identificación**	**elemento número**	**5009**
			SEL
1.1	localización UTM	**X:** 435929 **Y:** 4782934	
1.2	parcela catastral	Polígono: 5, Parcela: 242	
1.3	situación (barrio, pueblo)	Pisueña, SELAYA	
2	**afecciones sectoriales**		
2.1	Red NATURA 2000		
a	hábitats	SIN AFECCION	
b	LIC	SIN AFECCION	
2.2	protección de cauces		
a	río, arroyo o cauce	SIN AFECCION	
2.3	comunicaciones		
a	carreteras autonómicas	SIN AFECCION	
b	carreteras estatales	SIN AFECCION	
c	ferrocarril	SIN AFECCION	
d	rutas y sendas	SIN AFECCION	
2.4	montes utilidad publica		
a	MUP	SIN AFECCION	
3	**ordenación urbanística**		
3.1	clasificación	suelo rústico	
3.2	calificación	SNU-PA	
4	**características de la parcela**		
4.1	superficie	79964 m²	
4.2	linderos	parcelas privadas y camino vecinal	
5	**características del edificio**		
5.0	denominación y uso actual	Cabaña. Agrario	
5.1	superficie	84,50 m²	
5.2	dimensiones	13,00 por 6,50 metros aprox.	
5.3	volumetría	Planta rectangular cubierta a dos aguas	
5.4	antigüedad	Cerca 1900	
5.5	conservación	Buena	
5.6	materiales sistema envolvente	Muros de mamposteria de piedra, cubierta de lastra y teja cerámica, carpinteria de madera	
5.7	elementos singulares		
5.8	elementos discordantes		
5.9	Valor de catalogación	Alto	

6 plano de situación

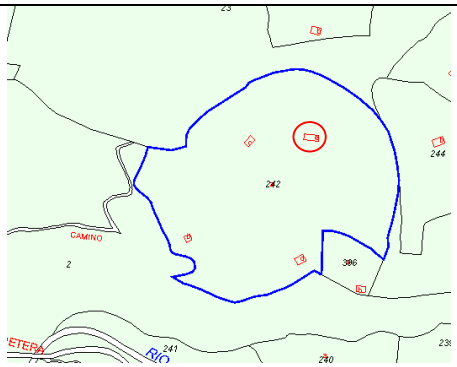

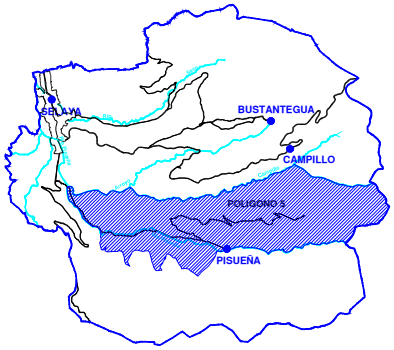

7 Fotografías **elemento número** **5009** **SEL**





8 Consideraciones generales

8.1 la medición de la edificación se verificará en el expediente de concesión de licencia de obra, ya que se trata de datos aproximados (Catastro o medición).

8.2 las servidumbres sectoriales se identifican de forma no exhaustiva y deberán también ser verificadas e informadas en el expediente de concesión de licencia de obras.

8.3 El Ayuntamiento es el encargado de verificar el estado de legalidad de las edificaciones informadas en el en cuanto a las obras existentes hasta el momento de aprobación de este CESR.

CATALOGO de EDIFICACIONES en SUELO RUSTICO
municipio de SELAYA. CANTABRIA.

1	**identificación**	**elemento número**	**5010**
			SEL
1.1	localización UTM	**X:** 435749 **Y:** 4782791	
1.2	parcela catastral	Polígono: 5, Parcela: 242	
1.3	situación (barrio, pueblo)	Pisueña, SELAYA	
2	**afecciones sectoriales**		
2.1	Red NATURA 2000		
a	hábitats	SIN AFECCION	
b	LIC	SIN AFECCION	
2.2	protección de cauces		
a	río, arroyo o cauce	SIN AFECCION	
2.3	comunicaciones		
a	carreteras autonómicas	SIN AFECCION	
b	carreteras estatales	SIN AFECCION	
c	ferrocarril	SIN AFECCION	
d	rutas y sendas	SIN AFECCION	
2.4	montes utilidad publica		
a	MUP	SIN AFECCION	
3	**ordenación urbanística**		
3.1	clasificación	suelo rústico	
3.2	calificación	SNU-PA	
4	**características de la parcela**		
4.1	superficie	79964 m²	
4.2	linderos	parcelas privadas y camino vecinal	
5	**características del edificio**		
5.0	denominación y uso actual	Cabaña. Agrario	
5.1	superficie	42,00 m²	
5.2	dimensiones	7,00 por 6,00 metros aprox.	
5.3	volumetría	Planta rectangular cubierta a dos aguas	
5.4	antigüedad	Cerca 1900	
5.5	conservación	Buena	
5.6	materiales sistema envolvente	Muros de mamposteria de piedra, cubierta de lastra y teja cerámica, carpinteria de madera	
5.7	elementos singulares		
5.8	elementos discordantes		
5.9	Valor de catalogación	Alto	

6 plano de situación

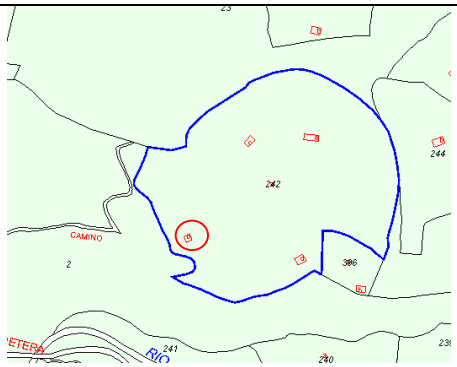

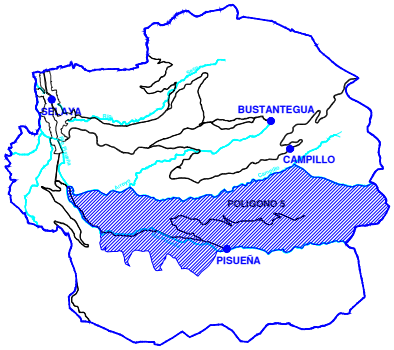

7 Fotografías **elemento número** **5010** **SEL**







8 Consideraciones generales

8.1 la medición de la edificación se verificará en el expediente de concesión de licencia de obra, ya que se trata de datos aproximados (Catastro o medición).

8.2 las servidumbres sectoriales se identifican de forma no exhaustiva y deberán también ser verificadas e informadas en el expediente de concesión de licencia de obras.

8.3 El Ayuntamiento es el encargado de verificar el estado de legalidad de las edificaciones informadas en el en cuanto a las obras existentes hasta el momento de aprobación de este CESR.

CATALOGO de EDIFICACIONES en SUELO RUSTICO
municipio de SELAYA. CANTABRIA.

elemento número **5011** / **SEL**

1	**identificación**	
1.1	localización UTM	**X:** 435903 **Y:** 4782761
1.2	parcela catastral	Polígono: 5, Parcela: 242
1.3	situación (barrio, pueblo)	Pisueña, SELAYA
2	**afecciones sectoriales**	
2.1	Red NATURA 2000	
a	hábitats	SIN AFECCION
b	LIC	SIN AFECCION
2.2	protección de cauces	
a	río, arroyo o cauce	SIN AFECCION
2.3	comunicaciones	
a	carreteras autonómicas	SIN AFECCION
b	carreteras estatales	SIN AFECCION
c	ferrocarril	SIN AFECCION
d	rutas y sendas	SIN AFECCION
2.4	montes utilidad publica	
a	MUP	SIN AFECCION
3	**ordenación urbanística**	
3.1	clasificación	suelo rústico
3.2	calificación	SNU-PA
4	**características de la parcela**	
4.1	superficie	13807 m²
4.2	linderos	parcelas Privadas y camino vecinal
5	**características del edificio**	
5.0	denominación y uso actual	Cabaña. Agrario
5.1	superficie	80,00 m²
5.2	dimensiones	10,00 por 8,00 metros aprox.
5.3	volumetría	Planta rectangular cubierta a dos aguas
5.4	antigüedad	Cerca 1900
5.5	conservación	Buena
5.6	materiales sistema envolvente	Muros de mamposteria de piedra, cubierta de teja cerámica, carpinteria de madera
5.7	elementos singulares	
5.8	elementos discordantes	
5.9	Valor de catalogación	Medio

6 plano de situación

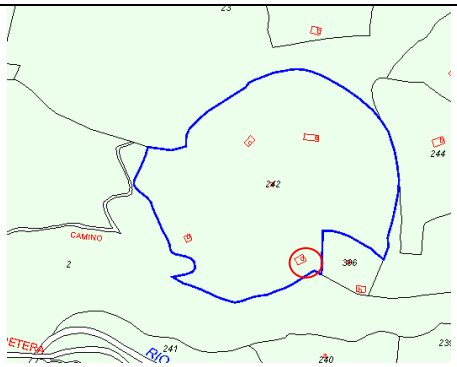

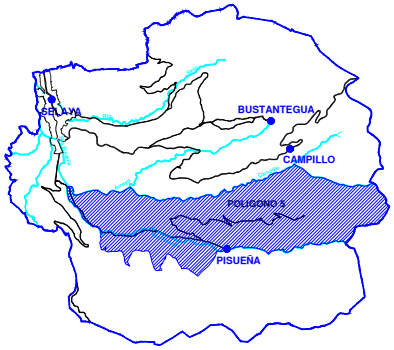

7 Fotografías **elemento número** **5011**
SEL



8 Consideraciones generales

8.1 la medición de la edificación se verificará en el expediente de concesión de licencia de obra, ya que se trata de datos aproximados (Catastro o medición).

8.2 las servidumbres sectoriales se identifican de forma no exhaustiva y deberán también ser verificadas e informadas en el expediente de concesión de licencia de obras.

8.3 El Ayuntamiento es el encargado de verificar el estado de legalidad de las edificaciones informadas en el en cuanto a las obras existentes hasta el momento de aprobación de este CESR.

CATALOGO de EDIFICACIONES en SUELO RUSTICO
municipio de SELAYA. CANTABRIA.

elemento número **5012** / **SEL**

1	**identificación**	
1.1	localización UTM	**X:** 436116 **Y:** 4782932
1.2	parcela catastral	Polígono: 5, Parcela: 244
1.3	situación (barrio, pueblo)	Bustillo, SELAYA
2	**afecciones sectoriales**	
2.1	Red NATURA 2000	
a	hábitats	SIN AFECCION
b	LIC	SIN AFECCION
2.2	protección de cauces	
a	río, arroyo o cauce	SIN AFECCION
2.3	comunicaciones	
a	carreteras autonómicas	SIN AFECCION
b	carreteras estatales	SIN AFECCION
c	ferrocarril	SIN AFECCION
d	rutas y sendas	SIN AFECCION
2.4	montes utilidad publica	
a	MUP	SIN AFECCION
3	**ordenación urbanística**	
3.1	clasificación	suelo rústico
3.2	calificación	SNU-PA
4	**características de la parcela**	
4.1	superficie	26025 m²
4.2	linderos	parcelas privadas y camino vecinal
5	**características del edificio**	
5.0	denominación y uso actual	Cabaña. Agrario
5.1	superficie	98,00 m². Edificación anexa catalogada
5.2	dimensiones	14,00 por 7,00 metros aprox.
5.3	volumetría	Planta rectangular en dos cuerpos. cubierta a dos aguas
5.4	antigüedad	Cerca 1900
5.5	conservación	Buena
5.6	materiales sistema envolvente	Muros de mamposteria de piedra, cubierta de lastra, carpinteria de madera
5.7	elementos singulares	
5.8	elementos discordantes	No se computa en superficie el anexo
5.9	Valor de catalogación	Especial

6 plano de situación

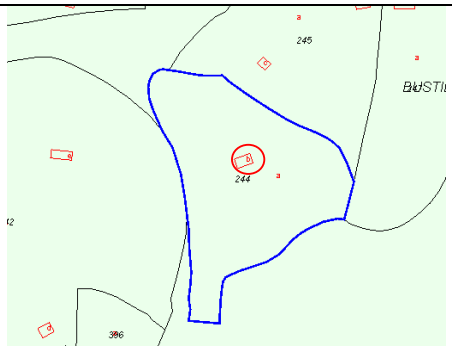

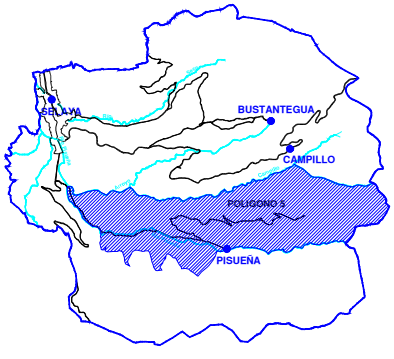

7 Fotografías **elemento número** **5012** **SEL**









8 Consideraciones generales

8.1 la medición de la edificación se verificará en el expediente de concesión de licencia de obra, ya que se trata de datos aproximados (Catastro o medición).

8.2 las servidumbres sectoriales se identifican de forma no exhaustiva y deberán también ser verificadas e informadas en el expediente de concesión de licencia de obras.

8.3 El Ayuntamiento es el encargado de verificar el estado de legalidad de las edificaciones informadas en el en cuanto a las obras existentes hasta el momento de aprobación de este CESR.

CATALOGO de EDIFICACIONES en SUELO RUSTICO
municipio de SELAYA. CANTABRIA.

1	**identificación**	**elemento número**	**5013**
			SEL
1.1	localización UTM	**X:** 436118 **Y:** 4783038	
1.2	parcela catastral	Polígono: 5, Parcela: 245	
1.3	situación (barrio, pueblo)	Pisueña, SELAYA	
2	**afecciones sectoriales**		
2.1	Red NATURA 2000		
a	hábitats	SIN AFECCION	
b	LIC	SIN AFECCION	
2.2	protección de cauces		
a	río, arroyo o cauce	SIN AFECCION	
2.3	comunicaciones		
a	carreteras autonómicas	SIN AFECCION	
b	carreteras estatales	SIN AFECCION	
c	ferrocarril	SIN AFECCION	
d	rutas y sendas	SIN AFECCION	
2.4	montes utilidad publica		
a	MUP	SIN AFECCION	
3	**ordenación urbanística**		
3.1	clasificación	suelo rústico	
3.2	calificación	SNU-PA	
4	**características de la parcela**		
4.1	superficie	25830 m²	
4.2	linderos	parcelas privadas y camino vecinal	
5	**características del edificio**		
5.0	denominación y uso actual	Cabaña. Agrario	
5.1	superficie	48,98 m²	
5.2	dimensiones	7,85 por 6,24 metros aprox.	
5.3	volumetría	Planta rectangular cubierta a dos aguas	
5.4	antigüedad	Cerca 1900	
5.5	conservación	Buena	
5.6	materiales sistema envolvente	Muros de mamposteria de piedra, cubierta de lastra, carpinteria de madera	
5.7	elementos singulares		
5.8	elementos discordantes		
5.9	Valor de catalogación	Alto	

6 plano de situación

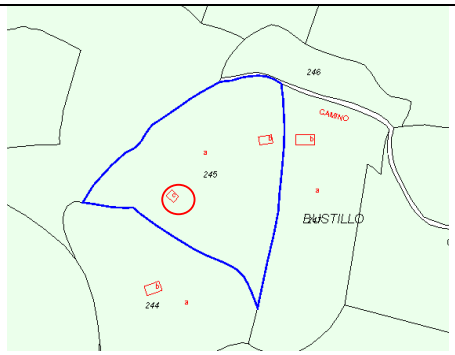

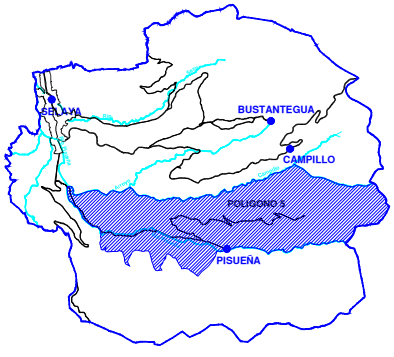

7 Fotografías **elemento número** **5013** **SEL**







8 Consideraciones generales

8.1 la medición de la edificación se verificará en el expediente de concesión de licencia de obra, ya que se trata de datos aproximados (Catastro o medición).

8.2 las servidumbres sectoriales se identifican de forma no exhaustiva y deberán también ser verificadas e informadas en el expediente de concesión de licencia de obras.

8.3 El Ayuntamiento es el encargado de verificar el estado de legalidad de las edificaciones informadas en el en cuanto a las obras existentes hasta el momento de aprobación de este CESR.

CATALOGO de EDIFICACIONES en SUELO RUSTICO
municipio de SELAYA. CANTABRIA.

1	**identificación**	**elemento número**	**5014**
			SEL
1.1	localización UTM	**X:** 436226 **Y:** 4783083	
1.2	parcela catastral	Polígono: 5, Parcela: 245	
1.3	situación (barrio, pueblo)	Pisueña, SELAYA	
2	**afecciones sectoriales**		
2.1	Red NATURA 2000		
a	hábitats	SIN AFECCION	
b	LIC	SIN AFECCION	
2.2	protección de cauces		
a	río, arroyo o cauce	SIN AFECCION	
2.3	comunicaciones		
a	carreteras autonómicas	SIN AFECCION	
b	carreteras estatales	SIN AFECCION	
c	ferrocarril	SIN AFECCION	
d	rutas y sendas	SIN AFECCION	
2.4	montes utilidad publica		
a	MUP	SIN AFECCION	
3	**ordenación urbanística**		
3.1	clasificación	suelo rústico	
3.2	calificación	SNU-PA	
4	**características de la parcela**		
4.1	superficie	25830 m²	
4.2	linderos	parcelas privadas y camino vecinal	
5	**características del edificio**		
5.0	denominación y uso actual	Vivienda y cuadra. Mixto	
5.1	superficie	88,06 m²	
5.2	dimensiones	11,90 por 7,40 metros aprox.	
5.3	volumetría	Planta rectangular cubierta a dos aguas	
5.4	antigüedad	Cerca 1900	
5.5	conservación	Buena	
5.6	materiales sistema envolvente	Muros de mamposteria de piedra, cubierta de lastra, carpinteria de madera	
5.7	elementos singulares		
5.8	elementos discordantes		
5.9	Valor de catalogación	Alto	

6 plano de situación

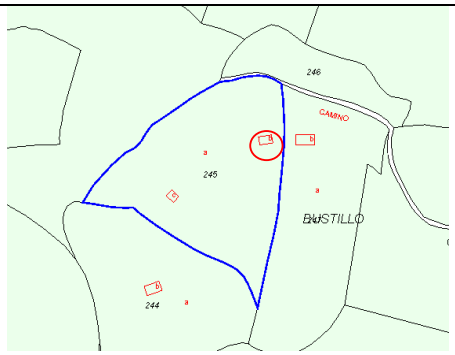

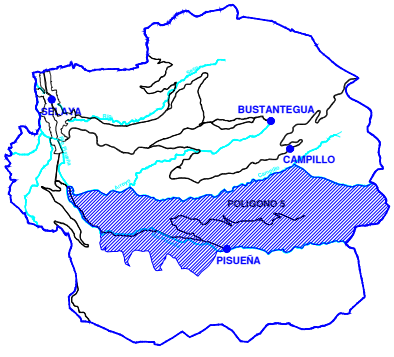

7 Fotografías **elemento número** **5014** **SEL**







8 Consideraciones generales

8.1 la medición de la edificación se verificará en el expediente de concesión de licencia de obra, ya que se trata de datos aproximados (Catastro o medición).

8.2 las servidumbres sectoriales se identifican de forma no exhaustiva y deberán también ser verificadas e informadas en el expediente de concesión de licencia de obras.

8.3 El Ayuntamiento es el encargado de verificar el estado de legalidad de las edificaciones informadas en el en cuanto a las obras existentes hasta el momento de aprobación de este CESR.

CATALOGO de EDIFICACIONES en SUELO RUSTICO
municipio de SELAYA. CANTABRIA.

		elemento número	5015
1	**identificación**		**SEL**
1.1	localización UTM	**X:** 436246 **Y:** 4783072	
1.2	parcela catastral	Polígono: 5, Parcela: 247	
1.3	situación (barrio, pueblo)	Bustillo, SELAYA	
2	**afecciones sectoriales**		
2.1	Red NATURA 2000		
a	hábitats	SIN AFECCION	
b	LIC	SIN AFECCION	
2.2	protección de cauces		
a	río, arroyo o cauce	SIN AFECCION	
2.3	comunicaciones		
a	carreteras autonómicas	SIN AFECCION	
b	carreteras estatales	SIN AFECCION	
c	ferrocarril	SIN AFECCION	
d	rutas y sendas	SIN AFECCION	
2.4	montes utilidad publica		
a	MUP	SIN AFECCION	
3	**ordenación urbanística**		
3.1	clasificación	suelo rústico	
3.2	calificación	SNU-PA	
4	**características de la parcela**		
4.1	superficie	22666 m²	
4.2	linderos	parcelas privadas y camino vecinal	
5	**características del edificio**		
5.0	denominación y uso actual	Cabaña. Agrario	
5.1	superficie	126,16 m²	
5.2	dimensiones	16,60 por 7,60 metros aprox.	
5.3	volumetría	Planta rectangular cubierta a dos aguas	
5.4	antigüedad	Cerca 1900	
5.5	conservación	Regular	
5.6	materiales sistema envolvente	Muros de mamposteria de piedra, cubierta de lastra, carpinteria de madera	
5.7	elementos singulares		
5.8	elementos discordantes		
5.9	Valor de catalogación	Medio	

6 plano de situación

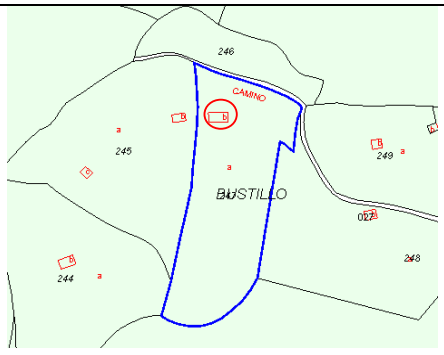

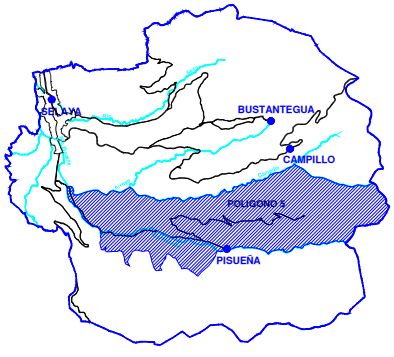

7 Fotografías **elemento número** **5015** **SEL**







8 Consideraciones generales

8.1 la medición de la edificación se verificará en el expediente de concesión de licencia de obra, ya que se trata de datos aproximados (Catastro o medición).

8.2 las servidumbres sectoriales se identifican de forma no exhaustiva y deberán también ser verificadas e informadas en el expediente de concesión de licencia de obras.

8.3 El Ayuntamiento es el encargado de verificar el estado de legalidad de las edificaciones informadas en el en cuanto a las obras existentes hasta el momento de aprobación de este CESR.

CATALOGO de EDIFICACIONES en SUELO RUSTICO
municipio de SELAYA. CANTABRIA.

1	**identificación**	**elemento número**	**5016**
			SEL
1.1	localización UTM	**X:** 436109 **Y:** 4783380	
1.2	parcela catastral	Polígono: 5, Parcela: 026	
1.3	situación (barrio, pueblo)	Campillo, SELAYA	
2	**afecciones sectoriales**		
2.1	Red NATURA 2000		
a	hábitats	SIN AFECCION	
b	LIC	SIN AFECCION	
2.2	protección de cauces		
a	río, arroyo o cauce	SIN AFECCION	
2.3	comunicaciones		
a	carreteras autonómicas	SIN AFECCION	
b	carreteras estatales	SIN AFECCION	
c	ferrocarril	SIN AFECCION	
d	rutas y sendas	SIN AFECCION	
2.4	montes utilidad publica		
a	MUP	SIN AFECCION	
3	**ordenación urbanística**		
3.1	clasificación	suelo rústico	
3.2	calificación	SNU-PA	
4	**características de la parcela**		
4.1	superficie	4076 m²	
4.2	linderos	parcelas privadas y camino vecinal	
5	**características del edificio**		
5.0	denominación y uso actual	Cabaña. Agrario	
5.1	superficie	90,95 m²	
5.2	dimensiones	10,70 por 8,50 metros aprox.	
5.3	volumetría	Planta rectangular cubierta a dos aguas	
5.4	antigüedad	Cerca 1900	
5.5	conservación	Buena	
5.6	materiales sistema envolvente	Muros de mamposteria de piedra, cubierta de lastra, carpinteria de madera	
5.7	elementos singulares		
5.8	elementos discordantes		
5.9	Valor de catalogación	Bajo	

6 plano de situación

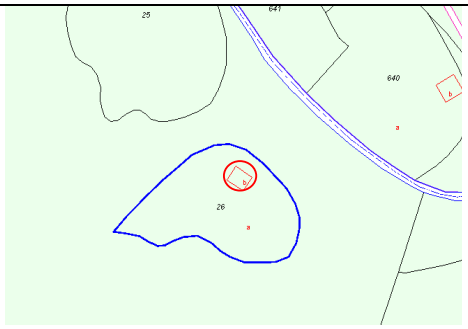

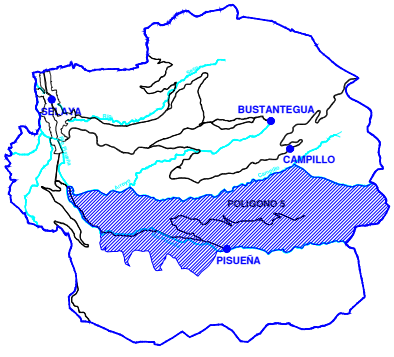

7 Fotografías **elemento número** **5016** **SEL**



8 Consideraciones generales

8 Consideraciones generales

8.1 la medición de la edificación se verificará en el expediente de concesión de licencia de obra, ya que se trata de datos aproximados (Catastro o medición).

8.2 las servidumbres sectoriales se identifican de forma no exhaustiva y deberán también ser verificadas e informadas en el expediente de concesión de licencia de obras.

8.3 El Ayuntamiento es el encargado de verificar el estado de legalidad de las edificaciones informadas en el en cuanto a las obras existentes hasta el momento de aprobación de este CESR.

CATALOGO de EDIFICACIONES en SUELO RUSTICO
municipio de SELAYA. CANTABRIA.

		elemento número	5017
1	**identificación**		**SEL**
1.1	localización UTM	**X:** 436429 **Y:** 4782978	
1.2	parcela catastral	Polígono: 5, Parcela: 248	
1.3	situación (barrio, pueblo)	Bustillo, SELAYA	
2	**afecciones sectoriales**		
2.1	Red NATURA 2000		
a	hábitats	SIN AFECCION	
b	LIC	SIN AFECCION	
2.2	protección de cauces		
a	río, arroyo o cauce	SIN AFECCION	
2.3	comunicaciones		
a	carreteras autonómicas	SIN AFECCION	
b	carreteras estatales	SIN AFECCION	
c	ferrocarril	SIN AFECCION	
d	rutas y sendas	SIN AFECCION	
2.4	montes utilidad publica		
a	MUP	SIN AFECCION	
3	**ordenación urbanística**		
3.1	clasificación	suelo rústico	
3.2	calificación	SNU-PA	
4	**características de la parcela**		
4.1	superficie	32256 m²	
4.2	linderos	parcelas privadas y camino vecinal	
5	**características del edificio**		
5.0	denominación y uso actual	Vivienda y cuadra. Mixto	
5.1	superficie	78,78 m²	
5.2	dimensiones	11,50 por 6,85 metros aprox.	
5.3	volumetría	Planta rectangular cubierta a dos aguas	
5.4	antigüedad	Cerca 1900	
5.5	conservación	Buena	
5.6	materiales sistema envolvente	Muros de mamposteria de piedra, cubierta de lastra, carpinteria de madera	
5.7	elementos singulares		
5.8	elementos discordantes		
5.9	Valor de catalogación	Alto	

6 plano de situación

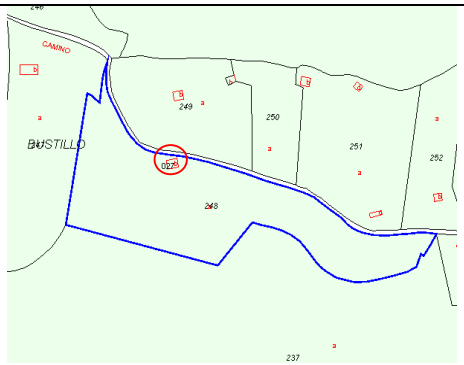

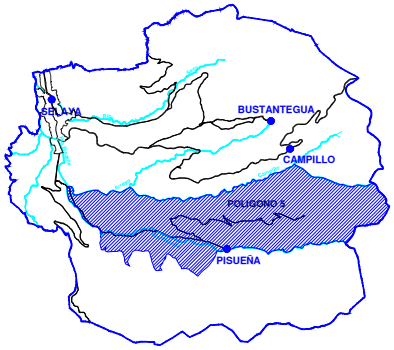

7 Fotografías **elemento número** **5017** **SEL**









8 Consideraciones generales

8.1 la medición de la edificación se verificará en el expediente de concesión de licencia de obra, ya que se trata de datos aproximados (Catastro o medición).

8.2 las servidumbres sectoriales se identifican de forma no exhaustiva y deberán también ser verificadas e informadas en el expediente de concesión de licencia de obras.

8.3 El Ayuntamiento es el encargado de verificar el estado de legalidad de las edificaciones informadas en el en cuanto a las obras existentes hasta el momento de aprobación de este CESR.

CATALOGO de EDIFICACIONES en SUELO RUSTICO
municipio de SELAYA. CANTABRIA.

1	**identificación**	**elemento número**	**5018**
			SEL
1.1	localización UTM	**X:** 436431 **Y:** 4783055	
1.2	parcela catastral	Polígono: 5, Parcela: 249	
1.3	situación (barrio, pueblo)	Bustillo, SELAYA	
2	**afecciones sectoriales**		
2.1	Red NATURA 2000		
a	hábitats	SIN AFECCION	
b	LIC	SIN AFECCION	
2.2	protección de cauces		
a	río, arroyo o cauce	SIN AFECCION	
2.3	comunicaciones		
a	carreteras autonómicas	SIN AFECCION	
b	carreteras estatales	SIN AFECCION	
c	ferrocarril	SIN AFECCION	
d	rutas y sendas	SIN AFECCION	
2.4	montes utilidad publica		
a	MUP	SIN AFECCION	
3	**ordenación urbanística**		
3.1	clasificación	suelo rústico	
3.2	calificación	SNU-PA	
4	**características de la parcela**		
4.1	superficie	14740 m²	
4.2	linderos	parcelas privadas y camino vecinal	
5	**características del edificio**		
5.0	denominación y uso actual	Cabaña. Agrario	
5.1	superficie	90,40 m²	
5.2	dimensiones	7,80 por 11,59 metros aprox.	
5.3	volumetría	Planta rectangular en dos cuerpos, cubierta a dos aguasy un agua anexo	
5.4	antigüedad	Cerca 1900	
5.5	conservación	Buena	
5.6	materiales sistema envolvente	Muros de mamposteria de piedra, cubierta de lastra y teja cerámica, carpinteria de madera	
5.7	elementos singulares		
5.8	elementos discordantes		
5.9	Valor de catalogación	Alto	
6	**plano de situación**		

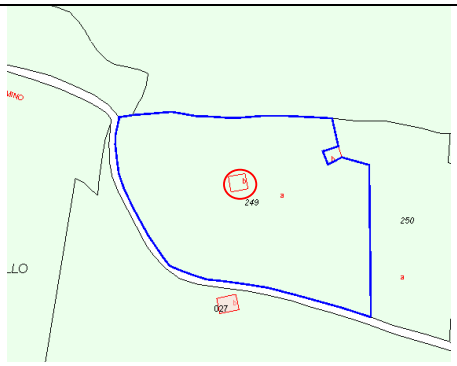

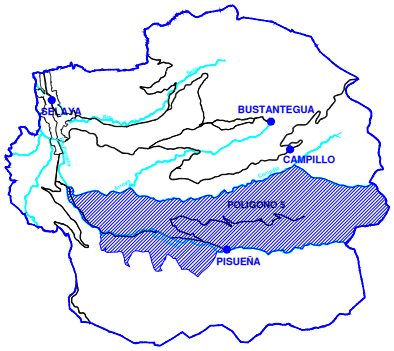

7 Fotografías **elemento número** **5018** **SEL**





8 Consideraciones generales

8.1 la medición de la edificación se verificará en el expediente de concesión de licencia de obra, ya que se trata de datos aproximados (Catastro o medición).

8.2 las servidumbres sectoriales se identifican de forma no exhaustiva y deberán también ser verificadas e informadas en el expediente de concesión de licencia de obras.

8.3 El Ayuntamiento es el encargado de verificar el estado de legalidad de las edificaciones informadas en el en cuanto a las obras existentes hasta el momento de aprobación de este CESR.

CATALOGO de EDIFICACIONES en SUELO RUSTICO
municipio de SELAYA. CANTABRIA.

		elemento número	5019
1	**identificación**		**SEL**
1.1	localización UTM	**X:** 436486 **Y:** 4783069	
1.2	parcela catastral	Polígono: 5, Parcela: 250	
1.3	situación (barrio, pueblo)	Bustillo, SELAYA	
2	**afecciones sectoriales**		
2.1	Red NATURA 2000		
a	hábitats	SIN AFECCION	
b	LIC	SIN AFECCION	
2.2	protección de cauces		
a	río, arroyo o cauce	SIN AFECCION	
2.3	comunicaciones		
a	carreteras autonómicas	SIN AFECCION	
b	carreteras estatales	SIN AFECCION	
c	ferrocarril	SIN AFECCION	
d	rutas y sendas	SIN AFECCION	
2.4	montes utilidad publica		
a	MUP	SIN AFECCION	
3	**ordenación urbanística**		
3.1	clasificación	suelo rústico	
3.2	calificación	SNU-PA	
4	**características de la parcela**		
4.1	superficie	7089 m²	
4.2	linderos	parcelas privadas y camino vecinal	
5	**características del edificio**		
5.0	denominación y uso actual	Cabaña. Agrario	
5.1	superficie	53,45 m²	
5.2	dimensiones	7,86 por 6,80 metros aprox.	
5.3	volumetría	Planta rectangular cubierta a dos aguas	
5.4	antigüedad	Cerca 1900	
5.5	conservación	Buena	
5.6	materiales sistema envolvente	Muros de mamposteria de piedra, cubierta de lastra, carpinteria de madera	
5.7	elementos singulares		
5.8	elementos discordantes		
5.9	Valor de catalogación	Alto	

6 plano de situación

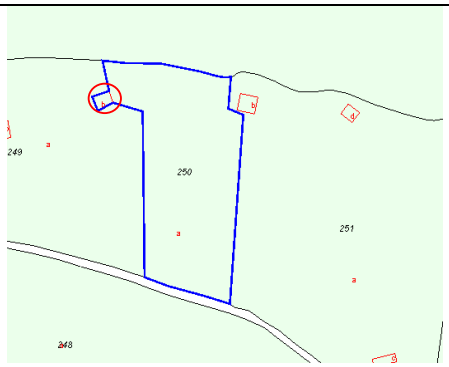

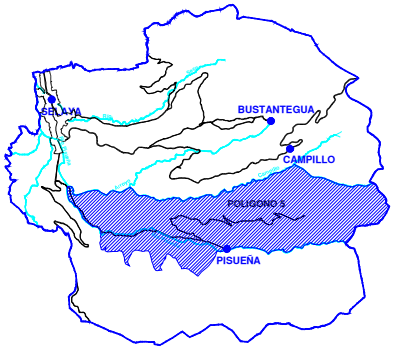

7 Fotografías **elemento número** **5019** **SEL**





8 Consideraciones generales

8.1 la medición de la edificación se verificará en el expediente de concesión de licencia de obra, ya que se trata de datos aproximados (Catastro o medición).

8.2 las servidumbres sectoriales se identifican de forma no exhaustiva y deberán también ser verificadas e informadas en el expediente de concesión de licencia de obras.

8.3 El Ayuntamiento es el encargado de verificar el estado de legalidad de las edificaciones informadas en el en cuanto a las obras existentes hasta el momento de aprobación de este CESR.

CATALOGO de EDIFICACIONES en SUELO RUSTICO
municipio de SELAYA. CANTABRIA.

elemento número **5020** / **SEL**

1	**identificación**	
1.1	localización UTM	**X:** 436429 **Y:** 4782933
1.2	parcela catastral	Polígono: 5, Parcela: 248
1.3	situación (barrio, pueblo)	Bustillo, SELAYA
2	**afecciones sectoriales**	
2.1	Red NATURA 2000	
a	hábitats	SIN AFECCION
b	LIC	SIN AFECCION
2.2	protección de cauces	
a	río, arroyo o cauce	SIN AFECCION
2.3	comunicaciones	
a	carreteras autonómicas	SIN AFECCION
b	carreteras estatales	SIN AFECCION
c	ferrocarril	SIN AFECCION
d	rutas y sendas	SIN AFECCION
2.4	montes utilidad publica	
a	MUP	SIN AFECCION
3	**ordenación urbanística**	
3.1	clasificación	suelo rústico
3.2	calificación	SNU-PA
4	**características de la parcela**	
4.1	superficie	32256 m²
4.2	linderos	parcelas privadas y camino vecinal
5	**características del edificio**	
5.0	denominación y uso actual	Cabaña. Agrario
5.1	superficie	54,46 m²
5.2	dimensiones	7,95 por 6,85 metros aprox.
5.3	volumetría	Planta rectangular cubierta a dos aguas
5.4	antigüedad	Cerca 1900
5.5	conservación	Buena
5.6	materiales sistema envolvente	Muros de mamposteria de piedra, cubierta de lastra, carpinteria de madera
5.7	elementos singulares	
5.8	elementos discordantes	
5.9	Valor de catalogación	Alto

6 plano de situación

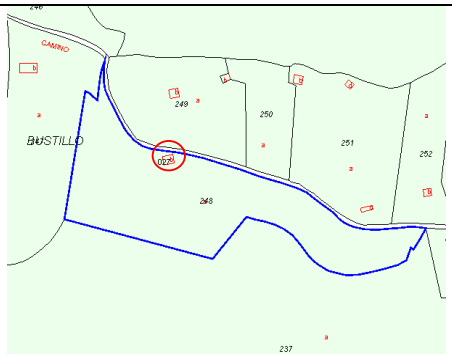

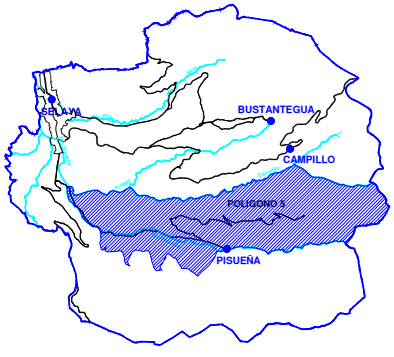

7 Fotografías **elemento número** **5020**
SEL





8 Consideraciones generales

8.1 la medición de la edificación se verificará en el expediente de concesión de licencia de obra, ya que se trata de datos aproximados (Catastro o medición).

8.2 las servidumbres sectoriales se identifican de forma no exhaustiva y deberán también ser verificadas e informadas en el expediente de concesión de licencia de obras.

8.3 El Ayuntamiento es el encargado de verificar el estado de legalidad de las edificaciones informadas en el en cuanto a las obras existentes hasta el momento de aprobación de este CESR.

CATALOGO de EDIFICACIONES en SUELO RUSTICO
municipio de SELAYA. CANTABRIA.

elemento número **5021** / **SEL**

1	**identificación**	
1.1	localización UTM	**X:** 436567 **Y:** 4783060
1.2	parcela catastral	Polígono: 5, Parcela: 251
1.3	situación (barrio, pueblo)	Bustillo, SELAYA
2	**afecciones sectoriales**	
2.1	Red NATURA 2000	
a	hábitats	SIN AFECCION
b	LIC	SIN AFECCION
2.2	protección de cauces	
a	río, arroyo o cauce	SIN AFECCION
2.3	comunicaciones	
a	carreteras autonómicas	SIN AFECCION
b	carreteras estatales	SIN AFECCION
c	ferrocarril	SIN AFECCION
d	rutas y sendas	SIN AFECCION
2.4	montes utilidad publica	
a	MUP	SIN AFECCION
3	**ordenación urbanística**	
3.1	clasificación	suelo rústico
3.2	calificación	SNU-PA
4	**características de la parcela**	
4.1	superficie	18540 m²
4.2	linderos	parcelas privadas y camino vecinal
5	**características del edificio**	
5.0	denominación y uso actual	Cabaña. Agrario
5.1	superficie	53,34 m²
5.2	dimensiones	7,62 por 7,00 metros aprox.
5.3	volumetría	Planta rectangular cubierta a dos aguas
5.4	antigüedad	Cerca 1900
5.5	conservación	Buena
5.6	materiales sistema envolvente	Muros de mamposteria de piedra, cubierta de lastra, carpinteria de madera
5.7	elementos singulares	
5.8	elementos discordantes	
5.9	Valor de catalogación	Alto

6 plano de situación

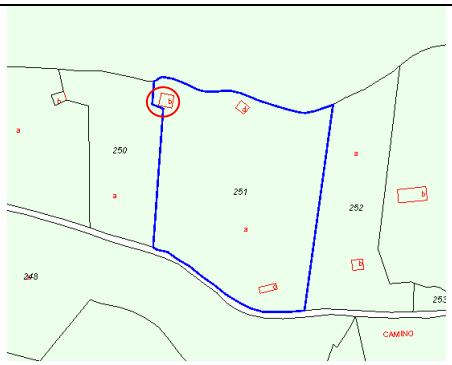

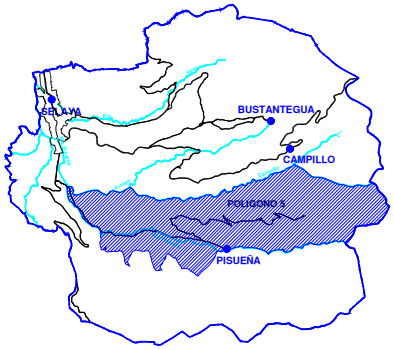

7 Fotografías **elemento número** **5021** **SEL**







8 Consideraciones generales

8.1 la medición de la edificación se verificará en el expediente de concesión de licencia de obra, ya que se trata de datos aproximados (Catastro o medición).

8.2 las servidumbres sectoriales se identifican de forma no exhaustiva y deberán también ser verificadas e informadas en el expediente de concesión de licencia de obras.

8.3 El Ayuntamiento es el encargado de verificar el estado de legalidad de las edificaciones informadas en el en cuanto a las obras existentes hasta el momento de aprobación de este CESR.

CATALOGO de EDIFICACIONES en SUELO RUSTICO
municipio de SELAYA. CANTABRIA.

		elemento número	5022
1	**identificación**		**SEL**
1.1	localización UTM	**X:** 436638 **Y:** 4782924	
1.2	parcela catastral	Polígono: 5, Parcela: 251	
1.3	situación (barrio, pueblo)	Bustillo, SELAYA	
2	**afecciones sectoriales**		
2.1	Red NATURA 2000		
a	hábitats	SIN AFECCION	
b	LIC	SIN AFECCION	
2.2	protección de cauces		
a	río, arroyo o cauce	SIN AFECCION	
2.3	comunicaciones		
a	carreteras autonómicas	SIN AFECCION	
b	carreteras estatales	SIN AFECCION	
c	ferrocarril	SIN AFECCION	
d	rutas y sendas	SIN AFECCION	
2.4	montes utilidad publica		
a	MUP	SIN AFECCION	
3	**ordenación urbanística**		
3.1	clasificación	suelo rústico	
3.2	calificación	SNU-PA	
4	**características de la parcela**		
4.1	superficie	18540 m²	
4.2	linderos	parcelas privadas y camino vecinal	
5	**características del edificio**		
5.0	denominación y uso actual	Cabaña. Agrario	
5.1	superficie	82,33 m²	
5.2	dimensiones	11,90 por 6,91 metros aprox.	
5.3	volumetría	Planta rectangular cubierta a dos aguas	
5.4	antigüedad	Cerca 1900	
5.5	conservación	Buena	
5.6	materiales sistema envolvente	Muros de mamposteria de piedra, cubierta de lastra, carpinteria de madera	
5.7	elementos singulares		
5.8	elementos discordantes	No se computa en superficie el anexo	
5.9	Valor de catalogación	Especial	

6 plano de situación

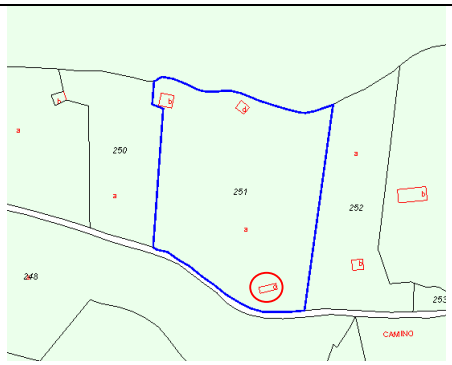

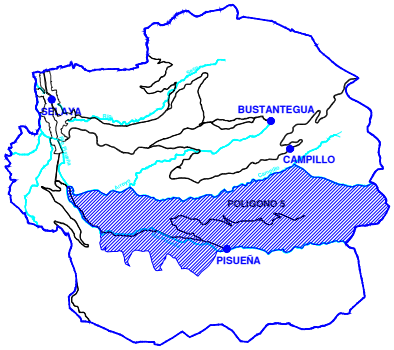

7 Fotografías **elemento número** **5022** **SEL**











8 Consideraciones generales

8.1 la medición de la edificación se verificará en el expediente de concesión de licencia de obra, ya que se trata de datos aproximados (Catastro o medición).

8.2 las servidumbres sectoriales se identifican de forma no exhaustiva y deberán también ser verificadas e informadas en el expediente de concesión de licencia de obras.

8.3 El Ayuntamiento es el encargado de verificar el estado de legalidad de las edificaciones informadas en el en cuanto a las obras existentes hasta el momento de aprobación de este CESR.

CATALOGO de EDIFICACIONES en SUELO RUSTICO
municipio de SELAYA. CANTABRIA.

1	**identificación**	**elemento número**	**5023**
			SEL
1.1	localización UTM	**X:** 436713 **Y:** 4782943	
1.2	parcela catastral	Polígono: 5, Parcela: 252	
1.3	situación (barrio, pueblo)	Bustillo, SELAYA	
2	**afecciones sectoriales**		
2.1	Red NATURA 2000		
a	hábitats	SIN AFECCION	
b	LIC	SIN AFECCION	
2.2	protección de cauces		
a	río, arroyo o cauce	SIN AFECCION	
2.3	comunicaciones		
a	carreteras autonómicas	SIN AFECCION	
b	carreteras estatales	SIN AFECCION	
c	ferrocarril	SIN AFECCION	
d	rutas y sendas	SIN AFECCION	
2.4	montes utilidad publica		
a	MUP	SIN AFECCION	
3	**ordenación urbanística**		
3.1	clasificación	suelo rústico	
3.2	calificación	SNU-PA	
4	**características de la parcela**		
4.1	superficie	9253 m²	
4.2	linderos	parcelas privadas y camino vecinal	
5	**características del edificio**		
5.0	denominación y uso actual	Cabaña. Agrario	
5.1	superficie	54,50 m²	
5.2	dimensiones	8,45 por 6,45 metros aprox.	
5.3	volumetría	Planta rectangular cubierta a dos aguas	
5.4	antigüedad	Cerca 1900	
5.5	conservación	Regular	
5.6	materiales sistema envolvente	Muros de mamposteria de piedra, cubierta de lastra, carpinteria de madera	
5.7	elementos singulares		
5.8	elementos discordantes		
5.9	Valor de catalogación	Alto	

6 plano de situación

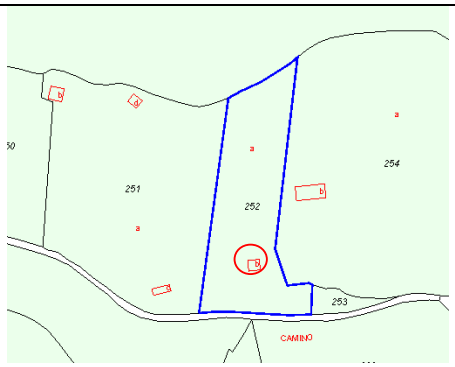

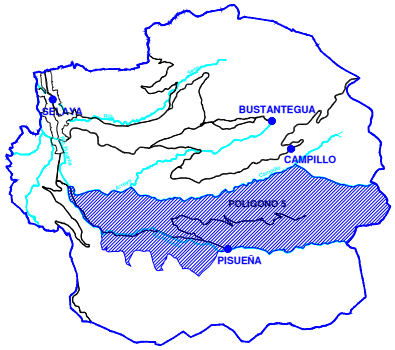

7 Fotografías **elemento número** **5023** **SEL**









8 Consideraciones generales

8.1 la medición de la edificación se verificará en el expediente de concesión de licencia de obra, ya que se trata de datos aproximados (Catastro o medición).

8.2 las servidumbres sectoriales se identifican de forma no exhaustiva y deberán también ser verificadas e informadas en el expediente de concesión de licencia de obras.

8.3 El Ayuntamiento es el encargado de verificar el estado de legalidad de las edificaciones informadas en el en cuanto a las obras existentes hasta el momento de aprobación de este CESR.

CATALOGO de EDIFICACIONES en SUELO RUSTICO
municipio de SELAYA. CANTABRIA.

		elemento número	5024
1	**identificación**		**SEL**
1.1	localización UTM	**X:** 436759 **Y:** 4783003	
1.2	parcela catastral	Polígono: 5, Parcela: 254	
1.3	situación (barrio, pueblo)	Bustillo, SELAYA	
2	**afecciones sectoriales**		
2.1	Red NATURA 2000		
a	hábitats	SIN AFECCION	
b	LIC	SIN AFECCION	
2.2	protección de cauces		
a	río, arroyo o cauce	SIN AFECCION	
2.3	comunicaciones		
a	carreteras autonómicas	SIN AFECCION	
b	carreteras estatales	SIN AFECCION	
c	ferrocarril	SIN AFECCION	
d	rutas y sendas	SIN AFECCION	
2.4	montes utilidad publica		
a	MUP	SIN AFECCION	
3	**ordenación urbanística**		
3.1	clasificación	suelo rústico	
3.2	calificación	SNU-PA	
4	**características de la parcela**		
4.1	superficie	28751 m²	
4.2	linderos	parcelas privadas y amino vecinal	
5	**características del edificio**		
5.0	denominación y uso actual	Cabaña. Agrario	
5.1	superficie	85,68 m². Anexo no catalogado	
5.2	dimensiones	12,60 por 6,80 metros aprox.	
5.3	volumetría	Planta rectangular cubierta a dos aguas	
5.4	antigüedad	Cerca 1900	
5.5	conservación	Buena	
5.6	materiales sistema envolvente	Muros de mamposteria de piedra, cubierta de lastra y teja cerámica, carpinteria de madera	
5.7	elementos singulares		
5.8	elementos discordantes		
5.9	Valor de catalogación	Medio	

6 plano de situación

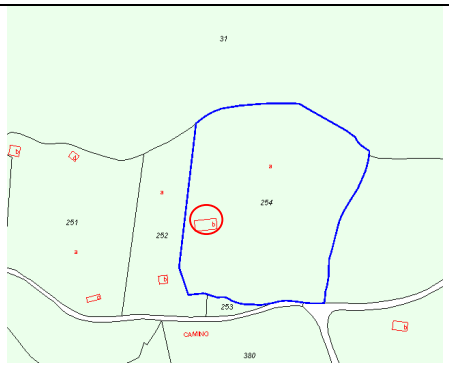

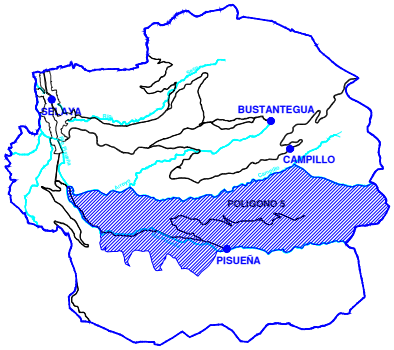

7 Fotografías **elemento número** **5024** **SEL**







8 Consideraciones generales

8.1 la medición de la edificación se verificará en el expediente de concesión de licencia de obra, ya que se trata de datos aproximados (Catastro o medición).

8.2 las servidumbres sectoriales se identifican de forma no exhaustiva y deberán también ser verificadas e informadas en el expediente de concesión de licencia de obras.

8.3 El Ayuntamiento es el encargado de verificar el estado de legalidad de las edificaciones informadas en el en cuanto a las obras existentes hasta el momento de aprobación de este CESR.

CATALOGO de EDIFICACIONES en SUELO RUSTICO
municipio de SELAYA. CANTABRIA.

1	**identificación**	**elemento número**	**5025**
			SEL
1.1	localización UTM	**X:** 437069 **Y:** 4782914	
1.2	parcela catastral	Polígono: 5, Parcela: 255	
1.3	situación (barrio, pueblo)	Los Laos, SELAYA	
2	**afecciones sectoriales**		
2.1	Red NATURA 2000		
a	hábitats	SIN AFECCION	
b	LIC	SIN AFECCION	
2.2	protección de cauces		
a	río, arroyo o cauce	SIN AFECCION	
2.3	comunicaciones		
a	carreteras autonómicas	SIN AFECCION	
b	carreteras estatales	SIN AFECCION	
c	ferrocarril	SIN AFECCION	
d	rutas y sendas	SIN AFECCION	
2.4	montes utilidad publica		
a	MUP	384 Dosal, Guadamena y Negro	
3	**ordenación urbanística**		
3.1	clasificación	suelo rústico	
3.2	calificación	SNU-PA	
4	**características de la parcela**		
4.1	superficie	28402 m²	
4.2	linderos	parcelas privadas y camino vecinal	
5	**características del edificio**		
5.0	denominación y uso actual	Cabaña. Agrario	
5.1	superficie	84,00 m²	
5.2	dimensiones	12,00 por 7,00 metros aprox.	
5.3	volumetría	Planta rectangular cubierta a dos aguas	
5.4	antigüedad	Cerca 1900	
5.5	conservación	Buena	
5.6	materiales sistema envolvente	Muros de mamposteria de piedra, cubierta de lastra, carpinteria de madera	
5.7	elementos singulares		
5.8	elementos discordantes		
5.9	Valor de catalogación	Alto	

6 plano de situación

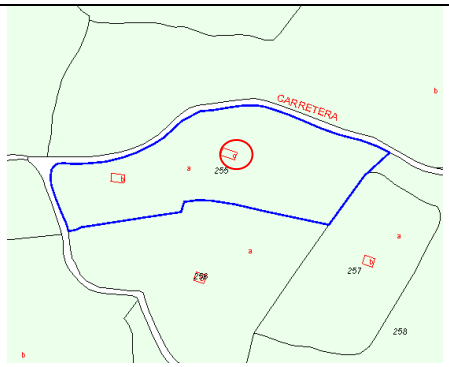

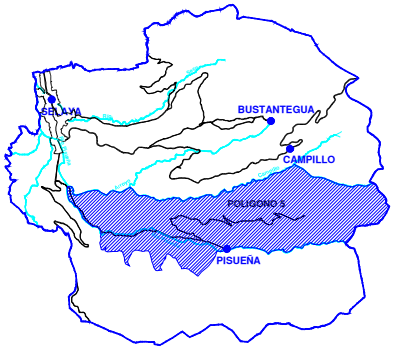

7 Fotografías **elemento número** **5025** **SEL**





8 Consideraciones generales

8.1 la medición de la edificación se verificará en el expediente de concesión de licencia de obra, ya que se trata de datos aproximados (Catastro o medición).

8.2 las servidumbres sectoriales se identifican de forma no exhaustiva y deberán también ser verificadas e informadas en el expediente de concesión de licencia de obras.

8.3 El Ayuntamiento es el encargado de verificar el estado de legalidad de las edificaciones informadas en el en cuanto a las obras existentes hasta el momento de aprobación de este CESR.

CATALOGO de EDIFICACIONES en SUELO RUSTICO
municipio de SELAYA. CANTABRIA.

		elemento número	5026
1	**identificación**		**SEL**
1.1	localización UTM	**X:** 436965 **Y:** 4783303	
1.2	parcela catastral	Polígono: 5, Parcela: 035	
1.3	situación (barrio, pueblo)	La Manca, SELAYA	
2	**afecciones sectoriales**		
2.1	Red NATURA 2000		
a	hábitats	SIN AFECCION	
b	LIC	SIN AFECCION	
2.2	protección de cauces		
a	río, arroyo o cauce	RIO CAMPILLO	
2.3	comunicaciones		
a	carreteras autonómicas	SIN AFECCION	
b	carreteras estatales	SIN AFECCION	
c	ferrocarril	SIN AFECCION	
d	rutas y sendas	SIN AFECCION	
2.4	montes utilidad publica		
a	MUP	SIN AFECCION	
3	**ordenación urbanística**		
3.1	clasificación	suelo rústico	
3.2	calificación	SNU-PA	
4	**características de la parcela**		
4.1	superficie	7539 m²	
4.2	linderos	Rio, parcelas privadas y camino vecinal	
5	**características del edificio**		
5.0	denominación y uso actual	Vivienda y cuadra. Mixto	
5.1	superficie	61,05 m²	
5.2	dimensiones	9,25 por 6,60 metros aprox.	
5.3	volumetría	Planta rectangular cubierta a dos aguas	
5.4	antigüedad	Cerca 1900	
5.5	conservación	Buena	
5.6	materiales sistema envolvente	Muros de mamposteria de piedra, cubierta de lastra y teja cerámica, carpinteria de madera	
5.7	elementos singulares		
5.8	elementos discordantes		
5.9	Valor de catalogación	Alto	

6 plano de situación

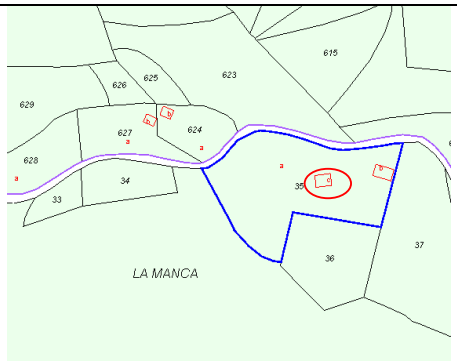

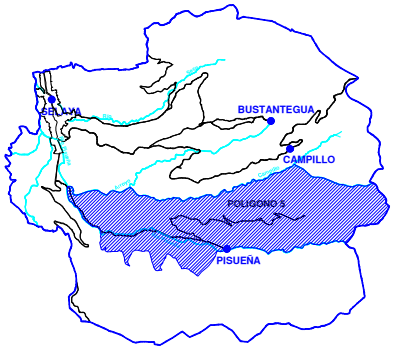

7 Fotografías **elemento número** **5026** **SEL**





8 Consideraciones generales

8.1 la medición de la edificación se verificará en el expediente de concesión de licencia de obra, ya que se trata de datos aproximados (Catastro o medición).

8.2 las servidumbres sectoriales se identifican de forma no exhaustiva y deberán también ser verificadas e informadas en el expediente de concesión de licencia de obras.

8.3 El Ayuntamiento es el encargado de verificar el estado de legalidad de las edificaciones informadas en el en cuanto a las obras existentes hasta el momento de aprobación de este CESR.

CATALOGO de EDIFICACIONES en SUELO RUSTICO
municipio de SELAYA. CANTABRIA.

		elemento número	5027
1	**identificación**		**SEL**
1.1	localización UTM	**X:** 436997 **Y:** 4783311	
1.2	parcela catastral	Polígono: 5, Parcela: 035	
1.3	situación (barrio, pueblo)	La Manca, SELAYA	
2	**afecciones sectoriales**		
2.1	Red NATURA 2000		
a	hábitats	SIN AFECCION	
b	LIC	SIN AFECCION	
2.2	protección de cauces		
a	río, arroyo o cauce	RIO CAMPILLO	
2.3	comunicaciones		
a	carreteras autonómicas	SIN AFECCION	
b	carreteras estatales	SIN AFECCION	
c	ferrocarril	SIN AFECCION	
d	rutas y sendas	SIN AFECCION	
2.4	montes utilidad publica		
a	MUP	SIN AFECCION	
3	**ordenación urbanística**		
3.1	clasificación	suelo rústico	
3.2	calificación	SNU-PA	
4	**características de la parcela**		
4.1	superficie	7539 m²	
4.2	linderos	Rio, parcelas privadas y camino vecinal	
5	**características del edificio**		
5.0	denominación y uso actual	Cabaña. Agrario	
5.1	superficie	68,90 m²	
5.2	dimensiones	10,60 por 6,50 metros aprox.	
5.3	volumetría	Planta rectangular cubierta a dos aguas	
5.4	antigüedad	Cerca 1900	
5.5	conservación	Buena	
5.6	materiales sistema envolvente	Muros de mamposteria de piedra, cubierta de lastra, carpinteria de madera	
5.7	elementos singulares		
5.8	elementos discordantes		
5.9	Valor de catalogación	Medio	

6 plano de situación

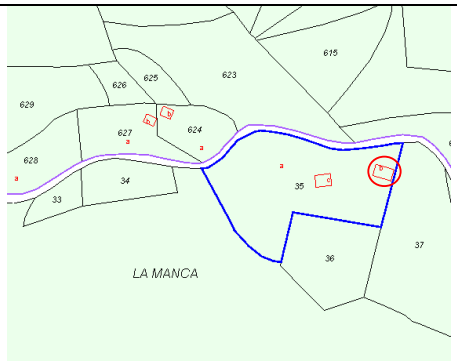

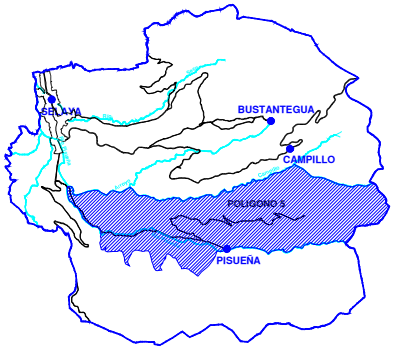

7 Fotografías **elemento número** **5027**
SEL



8 Consideraciones generales

8.1 la medición de la edificación se verificará en el expediente de concesión de licencia de obra, ya que se trata de datos aproximados (Catastro o medición).

8.2 las servidumbres sectoriales se identifican de forma no exhaustiva y deberán también ser verificadas e informadas en el expediente de concesión de licencia de obras.

8.3 El Ayuntamiento es el encargado de verificar el estado de legalidad de las edificaciones informadas en el en cuanto a las obras existentes hasta el momento de aprobación de este CESR.

CATALOGO de EDIFICACIONES en SUELO RUSTICO
municipio de SELAYA. CANTABRIA.

		elemento número	5028
1	**identificación**		**SEL**
1.1	localización UTM	**X:** 437267 **Y:** 4783292	
1.2	parcela catastral	Polígono: 5, Parcela: 042	
1.3	situación (barrio, pueblo)	Campillo, SELAYA	
2	**afecciones sectoriales**		
2.1	Red NATURA 2000		
a	hábitats	SIN AFECCION	
b	LIC	SIN AFECCION	
2.2	protección de cauces		
a	río, arroyo o cauce	RIO CAMPILLO	
2.3	comunicaciones		
a	carreteras autonómicas	SIN AFECCION	
b	carreteras estatales	SIN AFECCION	
c	ferrocarril	SIN AFECCION	
d	rutas y sendas	SIN AFECCION	
2.4	montes utilidad publica		
a	MUP	SIN AFECCION	
3	**ordenación urbanística**		
3.1	clasificación	suelo rústico	
3.2	calificación	SNU-PA	
4	**características de la parcela**		
4.1	superficie	13806 m²	
4.2	linderos	Rio, parcelas privadas y camino vecinal	
5	**características del edificio**		
5.0	denominación y uso actual	Vivienda y cuadra. Mixto	
5.1	superficie	70,00 m²	
5.2	dimensiones	10,00 por 7,00 metros aprox.	
5.3	volumetría	Planta rectangular cubierta a dos aguas	
5.4	antigüedad	Cerca 1900	
5.5	conservación	Buena	
5.6	materiales sistema envolvente	Muros de mamposteria de piedra, cubierta de lastra, carpinteria de madera	
5.7	elementos singulares		
5.8	elementos discordantes		
5.9	Valor de catalogación	Medio	

6 plano de situación

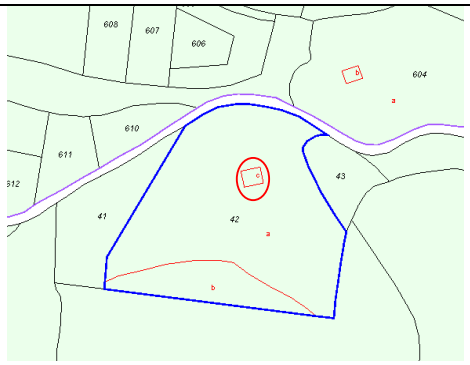

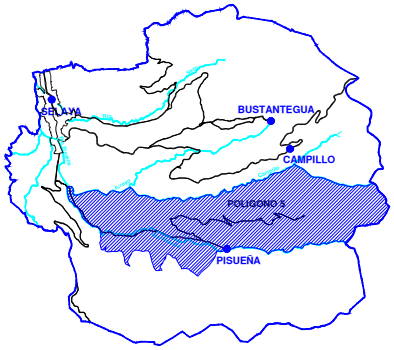

7 Fotografías **elemento número** **5028**
SEL



8 Consideraciones generales

8.1 la medición de la edificación se verificará en el expediente de concesión de licencia de obra, ya que se trata de datos aproximados (Catastro o medición).

8.2 las servidumbres sectoriales se identifican de forma no exhaustiva y deberán también ser verificadas e informadas en el expediente de concesión de licencia de obras.

8.3 El Ayuntamiento es el encargado de verificar el estado de legalidad de las edificaciones informadas en el en cuanto a las obras existentes hasta el momento de aprobación de este CESR.

CATALOGO de EDIFICACIONES en SUELO RUSTICO
municipio de SELAYA. CANTABRIA.

elemento número **5029** / **SEL**

1	**identificación**	
1.1	localización UTM	**X:** 437636 **Y:** 4783023
1.2	parcela catastral	Polígono: 5, Parcela: 261
1.3	situación (barrio, pueblo)	Campillo, SELAYA
2	**afecciones sectoriales**	
2.1	Red NATURA 2000	
a	hábitats	SIN AFECCION
b	LIC	SIN AFECCION
2.2	protección de cauces	
a	río, arroyo o cauce	SIN AFECCION
2.3	comunicaciones	
a	carreteras autonómicas	SIN AFECCION
b	carreteras estatales	SIN AFECCION
c	ferrocarril	SIN AFECCION
d	rutas y sendas	SIN AFECCION
2.4	montes utilidad publica	
a	MUP	SIN AFECCION
3	**ordenación urbanística**	
3.1	clasificación	suelo rústico
3.2	calificación	SNU-PA
4	**características de la parcela**	
4.1	superficie	34248 m²
4.2	linderos	parcelas privadas y camino vecinal
5	**características del edificio**	
5.0	denominación y uso actual	Cabaña. Agrario
5.1	superficie	66,03 m²
5.2	dimensiones	9,50 por 6,95 metros aprox.
5.3	volumetría	Planta rectangular cubierta a dos aguas
5.4	antigüedad	Cerca 1900
5.5	conservación	Buena
5.6	materiales sistema envolvente	Muros de mamposteria de piedra, cubierta de lastra, carpinteria de madera
5.7	elementos singulares	
5.8	elementos discordantes	
5.9	Valor de catalogación	Alto

6 plano de situación

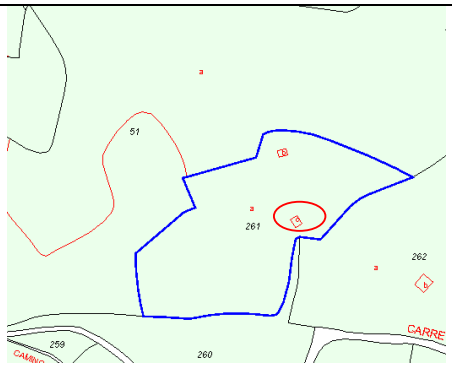

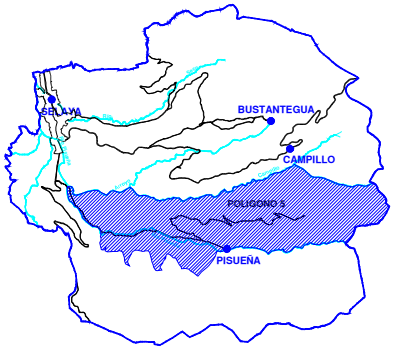

7 Fotografías **elemento número** **5029** **SEL**







8 Consideraciones generales

8.1 la medición de la edificación se verificará en el expediente de concesión de licencia de obra, ya que se trata de datos aproximados (Catastro o medición).

8.2 las servidumbres sectoriales se identifican de forma no exhaustiva y deberán también ser verificadas e informadas en el expediente de concesión de licencia de obras.

8.3 El Ayuntamiento es el encargado de verificar el estado de legalidad de las edificaciones informadas en el en cuanto a las obras existentes hasta el momento de aprobación de este CESR.

CATALOGO de EDIFICACIONES en SUELO RUSTICO
municipio de SELAYA. CANTABRIA.

		elemento número	5030
1	**identificación**		**SEL**
1.1	localización UTM	**X:** 437608 **Y:** 4783101	
1.2	parcela catastral	Polígono: 5, Parcela: 261	
1.3	situación (barrio, pueblo)	Campillo, SELAYA	
2	**afecciones sectoriales**		
2.1	Red NATURA 2000		
a	hábitats	SIN AFECCION	
b	LIC	SIN AFECCION	
2.2	protección de cauces		
a	río, arroyo o cauce	SIN AFECCION	
2.3	comunicaciones		
a	carreteras autonómicas	SIN AFECCION	
b	carreteras estatales	SIN AFECCION	
c	ferrocarril	SIN AFECCION	
d	rutas y sendas	SIN AFECCION	
2.4	montes utilidad publica		
a	MUP	SIN AFECCION	
3	**ordenación urbanística**		
3.1	clasificación	suelo rústico	
3.2	calificación	SNU-PA	
4	**características de la parcela**		
4.1	superficie	34248 m²	
4.2	linderos	parcelas privadas y camino vecinal	
5	**características del edificio**		
5.0	denominación y uso actual	Cabaña. Agrario	
5.1	superficie	,00 m²	
5.2	dimensiones	10,00 por 7,60 metros aprox.	
5.3	volumetría	Planta rectangular cubierta a dos aguas	
5.4	antigüedad	Cerca 1900	
5.5	conservación	Biena	
5.6	materiales sistema envolvente	Muros de mamposteria de piedra, cubierta de lastra, carpinteria de madera	
5.7	elementos singulares		
5.8	elementos discordantes		
5.9	Valor de catalogación	Medio	

6 plano de situación

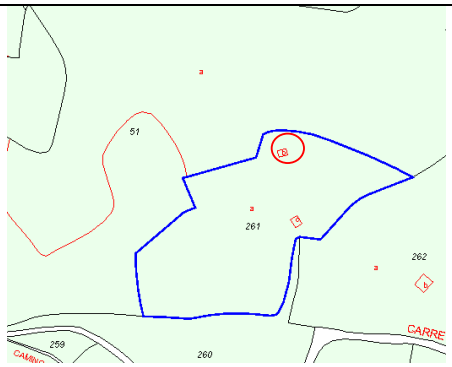

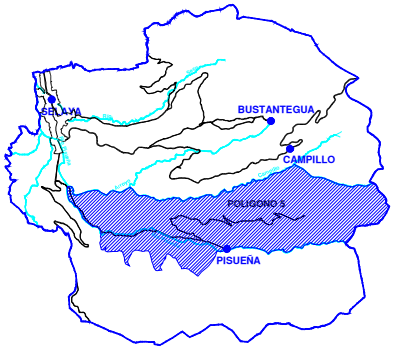

7 Fotografías **elemento número** **5030**
SEL



8 Consideraciones generales

8.1 la medición de la edificación se verificará en el expediente de concesión de licencia de obra, ya que se trata de datos aproximados (Catastro o medición).

8.2 las servidumbres sectoriales se identifican de forma no exhaustiva y deberán también ser verificadas e informadas en el expediente de concesión de licencia de obras.

8.3 El Ayuntamiento es el encargado de verificar el estado de legalidad de las edificaciones informadas en el en cuanto a las obras existentes hasta el momento de aprobación de este CESR.

CATALOGO de EDIFICACIONES en SUELO RUSTICO
municipio de SELAYA. CANTABRIA.

elemento número **5031** / **SEL**

1	**identificación**	
1.1	localización UTM	**X:** 437665 **Y:** 4782767
1.2	parcela catastral	Polígono: 5, Parcela: 351
1.3	situación (barrio, pueblo)	Cizura, SELAYA
2	**afecciones sectoriales**	
2.1	Red NATURA 2000	
a	hábitats	SIN AFECCION
b	LIC	SIN AFECCION
2.2	protección de cauces	
a	río, arroyo o cauce	SIN AFECCION
2.3	comunicaciones	
a	carreteras autonómicas	SIN AFECCION
b	carreteras estatales	SIN AFECCION
c	ferrocarril	SIN AFECCION
d	rutas y sendas	SIN AFECCION
2.4	montes utilidad publica	
a	MUP	SIN AFECCION
3	**ordenación urbanística**	
3.1	clasificación	suelo rústico
3.2	calificación	SNU-PA
4	**características de la parcela**	
4.1	superficie	23216 m²
4.2	linderos	parcelas privadas y camino vecinal
5	**características del edificio**	
5.0	denominación y uso actual	Cabaña. Agrario
5.1	superficie	97,24 m²
5.2	dimensiones	14,30 por 6,80 metros aprox.
5.3	volumetría	Planta rectangular cubierta a dos aguas
5.4	antigüedad	Cerca 1900
5.5	conservación	Buena
5.6	materiales sistema envolvente	Muros de mamposteria de piedra, cubierta de lastra, carpinteria de madera
5.7	elementos singulares	
5.8	elementos discordantes	
5.9	Valor de catalogación	Alto

6 plano de situación

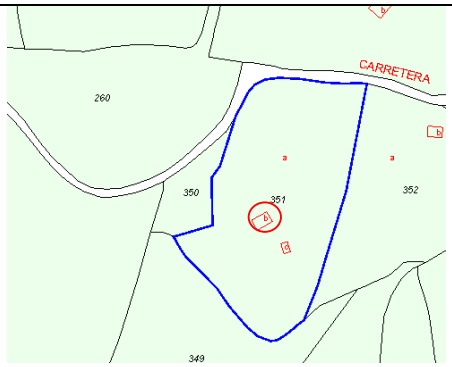

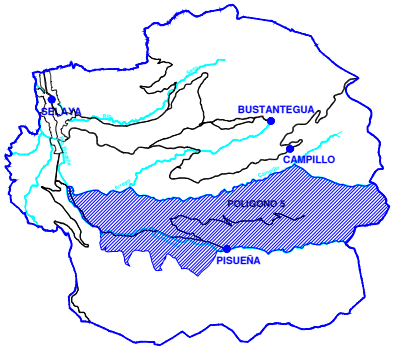

7 Fotografías **elemento número** **5031**
SEL



8 Consideraciones generales

8.1 la medición de la edificación se verificará en el expediente de concesión de licencia de obra, ya que se trata de datos aproximados (Catastro o medición).

8.2 las servidumbres sectoriales se identifican de forma no exhaustiva y deberán también ser verificadas e informadas en el expediente de concesión de licencia de obras.

8.3 El Ayuntamiento es el encargado de verificar el estado de legalidad de las edificaciones informadas en el en cuanto a las obras existentes hasta el momento de aprobación de este CESR.

CATALOGO de EDIFICACIONES en SUELO RUSTICO
municipio de SELAYA. CANTABRIA.

elemento número **5032** / **SEL**

1	**identificación**	
1.1	localización UTM	**X:** 437825 **Y:** 4782844
1.2	parcela catastral	Polígono: 5, Parcela: 352
1.3	situación (barrio, pueblo)	Cizura, SELAYA
2	**afecciones sectoriales**	
2.1	Red NATURA 2000	
a	hábitats	SIN AFECCION
b	LIC	SIN AFECCION
2.2	protección de cauces	
a	río, arroyo o cauce	SIN AFECCION
2.3	comunicaciones	
a	carreteras autonómicas	SIN AFECCION
b	carreteras estatales	SIN AFECCION
c	ferrocarril	SIN AFECCION
d	rutas y sendas	SIN AFECCION
2.4	montes utilidad publica	
a	MUP	SIN AFECCION
3	**ordenación urbanística**	
3.1	clasificación	suelo rústico
3.2	calificación	SNU-PA
4	**características de la parcela**	
4.1	superficie	19486 m²
4.2	linderos	parcelas privadas y camino vecinal
5	**características del edificio**	
5.0	denominación y uso actual	Cabaña. Agrario
5.1	superficie	84,24 m². Anexo perpendicular no catalogado
5.2	dimensiones	11,70 por 7,20 metros aprox.
5.3	volumetría	Planta rectangular cubierta a dos aguas
5.4	antigüedad	Cerca 1900
5.5	conservación	Biena
5.6	materiales sistema envolvente	Muros de mamposteria de piedra, cubierta de lastra, carpinteria de madera
5.7	elementos singulares	
5.8	elementos discordantes	
5.9	Valor de catalogación	Alto

6 plano de situación

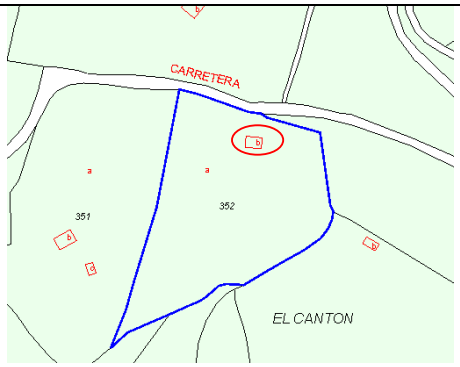

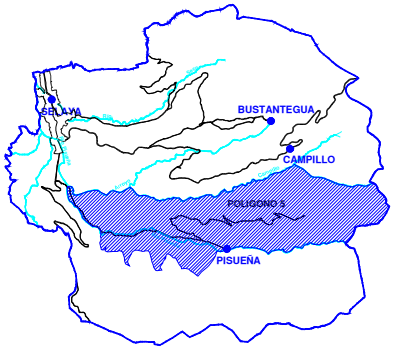

7 Fotografías **elemento número** **5032** **SEL**







8 Consideraciones generales

8.1 la medición de la edificación se verificará en el expediente de concesión de licencia de obra, ya que se trata de datos aproximados (Catastro o medición).

8.2 las servidumbres sectoriales se identifican de forma no exhaustiva y deberán también ser verificadas e informadas en el expediente de concesión de licencia de obras.

8.3 El Ayuntamiento es el encargado de verificar el estado de legalidad de las edificaciones informadas en el en cuanto a las obras existentes hasta el momento de aprobación de este CESR.

CATALOGO de EDIFICACIONES en SUELO RUSTICO
municipio de SELAYA. CANTABRIA.

1	**identificación**	**elemento número**	**5033 SEL**
1.1	localización UTM	**X:** 438061 **Y:** 4782654	
1.2	parcela catastral	Polígono: 5, Parcela: 339	
1.3	situación (barrio, pueblo)	El Cuito, SELAYA	
2	**afecciones sectoriales**		
2.1	Red NATURA 2000		
a	hábitats	SIN AFECCION	
b	LIC	SIN AFECCION	
2.2	protección de cauces		
a	río, arroyo o cauce	SIN AFECCION	
2.3	comunicaciones		
a	carreteras autonómicas	SIN AFECCION	
b	carreteras estatales	SIN AFECCION	
c	ferrocarril	SIN AFECCION	
d	rutas y sendas	SIN AFECCION	
2.4	montes utilidad publica		
a	MUP	384 Dosal, Guadamena y Negro	
3	**ordenación urbanística**		
3.1	clasificación	suelo rústico	
3.2	calificación	SNU-PA	
4	**características de la parcela**		
4.1	superficie	56100 m²	
4.2	linderos	parcelas privadas y camino vecinal	
5	**características del edificio**		
5.0	denominación y uso actual	Cabaña. Agrario	
5.1	superficie	46,12 m²	
5.2	dimensiones	7,15 por 6,45 metros aprox.	
5.3	volumetría	Planta rectangular cubierta a dos aguas	
5.4	antigüedad	Cerca 1900	
5.5	conservación	Buena	
5.6	materiales sistema envolvente	Muros de mamposteria de piedra, cubierta de teja cerámica, carpinteria de madera	
5.7	elementos singulares		
5.8	elementos discordantes		
5.9	Valor de catalogación	Medio	

6 plano de situación

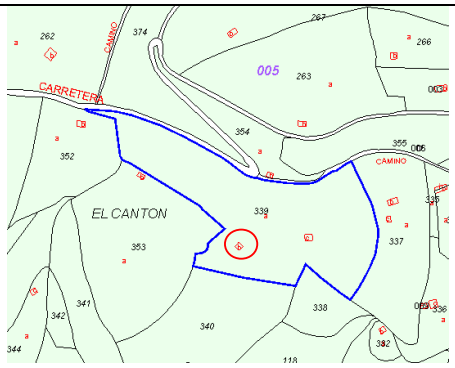

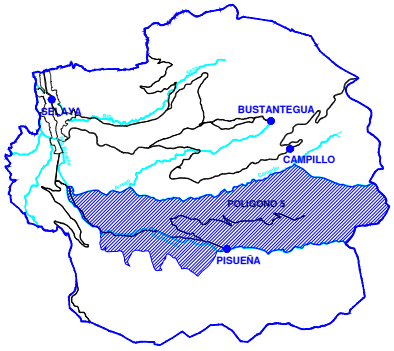

7 Fotografías **elemento número** **5033** **SEL**







8 Consideraciones generales

8.1 la medición de la edificación se verificará en el expediente de concesión de licencia de obra, ya que se trata de datos aproximados (Catastro o medición).

8.2 las servidumbres sectoriales se identifican de forma no exhaustiva y deberán también ser verificadas e informadas en el expediente de concesión de licencia de obras.

8.3 El Ayuntamiento es el encargado de verificar el estado de legalidad de las edificaciones informadas en el en cuanto a las obras existentes hasta el momento de aprobación de este CESR.

CATALOGO de EDIFICACIONES en SUELO RUSTICO
municipio de SELAYA. CANTABRIA.

elemento número **5034** / **SEL**

1	**identificación**	
1.1	localización UTM	**X:** 438176 **Y:** 4782669
1.2	parcela catastral	Polígono: 5, Parcela: 339
1.3	situación (barrio, pueblo)	El Cuito, SELAYA
2	**afecciones sectoriales**	
2.1	Red NATURA 2000	
a	hábitats	SIN AFECCION
b	LIC	SIN AFECCION
2.2	protección de cauces	
a	río, arroyo o cauce	SIN AFECCION
2.3	comunicaciones	
a	carreteras autonómicas	SIN AFECCION
b	carreteras estatales	SIN AFECCION
c	ferrocarril	SIN AFECCION
d	rutas y sendas	SIN AFECCION
2.4	montes utilidad publica	
a	MUP	SIN AFECCION
3	**ordenación urbanística**	
3.1	clasificación	suelo rústico
3.2	calificación	SNU-PA
4	**características de la parcela**	
4.1	superficie	56100 m²
4.2	linderos	parcelas privadas y camino vecinal
5	**características del edificio**	
5.0	denominación y uso actual	Cabaña. Agrario
5.1	superficie	75,00 m². Anexo bloques no catalogado
5.2	dimensiones	10,00 por 7,50 metros aprox.
5.3	volumetría	Planta rectangular cubierta a dos aguas
5.4	antigüedad	Cerca 1900
5.5	conservación	Buena
5.6	materiales sistema envolvente	Muros de mamposteria de piedra, cubierta de teja cerámica, carpinteria de madera
5.7	elementos singulares	
5.8	elementos discordantes	anexo de bloque
5.9	Valor de catalogación	Medio

6 plano de situación

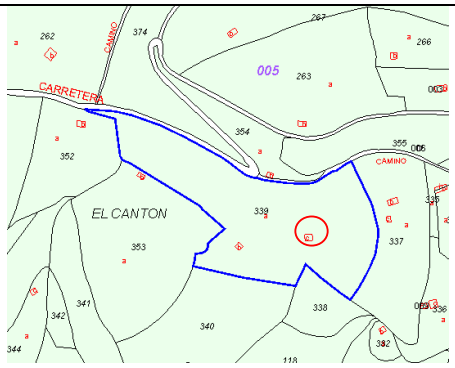

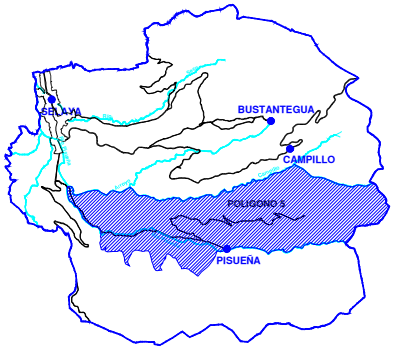

7 Fotografías **elemento número** **5034**
SEL



8 Consideraciones generales

8.1 la medición de la edificación se verificará en el expediente de concesión de licencia de obra, ya que se trata de datos aproximados (Catastro o medición).

8.2 las servidumbres sectoriales se identifican de forma no exhaustiva y deberán también ser verificadas e informadas en el expediente de concesión de licencia de obras.

8.3 El Ayuntamiento es el encargado de verificar el estado de legalidad de las edificaciones informadas en el en cuanto a las obras existentes hasta el momento de aprobación de este CESR.

CATALOGO de EDIFICACIONES en SUELO RUSTICO
municipio de SELAYA. CANTABRIA.

elemento número **5035** / **SEL**

1	**identificación**	
1.1	localización UTM	**X:** 438311 **Y:** 4782736
1.2	parcela catastral	Polígono: 5, Parcela: 337
1.3	situación (barrio, pueblo)	Renteron, SELAYA
2	**afecciones sectoriales**	
2.1	Red NATURA 2000	
a	hábitats	SIN AFECCION
b	LIC	SIN AFECCION
2.2	protección de cauces	
a	río, arroyo o cauce	SIN AFECCION
2.3	comunicaciones	
a	carreteras autonómicas	SIN AFECCION
b	carreteras estatales	SIN AFECCION
c	ferrocarril	SIN AFECCION
d	rutas y sendas	SIN AFECCION
2.4	montes utilidad publica	
a	MUP	SIN AFECCION
3	**ordenación urbanística**	
3.1	clasificación	suelo rústico
3.2	calificación	SNU-PA
4	**características de la parcela**	
4.1	superficie	26188 m²
4.2	linderos	parcelas privadas y camino vecinal
5	**características del edificio**	
5.0	denominación y uso actual	Vivienda y cuadra. Mixto
5.1	superficie	96,56 m²
5.2	dimensiones	14,20 por 6,80 metros aprox.
5.3	volumetría	Planta rectangular cubierta a dos aguas
5.4	antigüedad	Cerca 1900
5.5	conservación	Buena
5.6	materiales sistema envolvente	Muros de mamposteria de piedra, cubierta de lastra y teja cerámica, carpinteria de madera
5.7	elementos singulares	
5.8	elementos discordantes	
5.9	Valor de catalogación	Alto

6 plano de situación

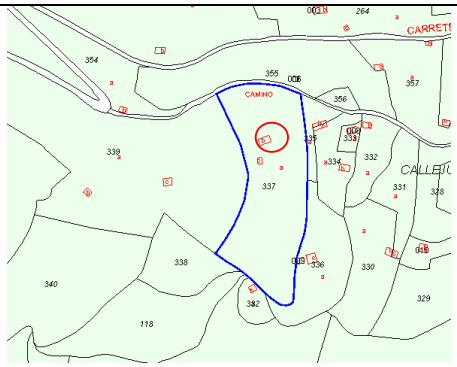

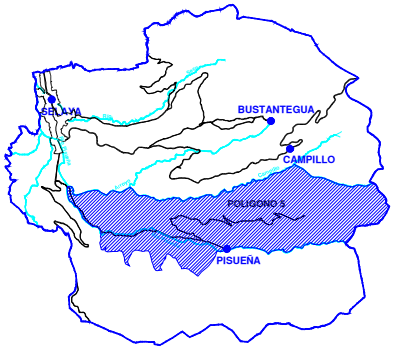

7 Fotografías **elemento número** **5035**

SEL



8 Consideraciones generales

8.1 la medición de la edificación se verificará en el expediente de concesión de licencia de obra, ya que se trata de datos aproximados (Catastro o medición).

8.2 las servidumbres sectoriales se identifican de forma no exhaustiva y deberán también ser verificadas e informadas en el expediente de concesión de licencia de obras.

8.3 El Ayuntamiento es el encargado de verificar el estado de legalidad de las edificaciones informadas en el en cuanto a las obras existentes hasta el momento de aprobación de este CESR.

CATALOGO de EDIFICACIONES en SUELO RUSTICO
municipio de SELAYA. CANTABRIA.

elemento número **5036** / **SEL**

1	**identificación**	
1.1	localización UTM	**X:** 438373 **Y:** 4782742
1.2	parcela catastral	Polígono: 5, Parcela: 335
1.3	situación (barrio, pueblo)	Pisueña, SELAYA
2	**afecciones sectoriales**	
2.1	Red NATURA 2000	
a	hábitats	SIN AFECCION
b	LIC	SIN AFECCION
2.2	protección de cauces	
a	río, arroyo o cauce	SIN AFECCION
2.3	comunicaciones	
a	carreteras autonómicas	SIN AFECCION
b	carreteras estatales	SIN AFECCION
c	ferrocarril	SIN AFECCION
d	rutas y sendas	SIN AFECCION
2.4	montes utilidad publica	
a	MUP	SIN AFECCION
3	**ordenación urbanística**	
3.1	clasificación	suelo rústico
3.2	calificación	SNU-PA
4	**características de la parcela**	
4.1	superficie	2315 m²
4.2	linderos	parcelas privadas y camino vecinal
5	**características del edificio**	
5.0	denominación y uso actual	Cabaña. Agrario
5.1	superficie	54,61 m²
5.2	dimensiones	8,60 por 6,35 metros aprox.
5.3	volumetría	Planta rectangular cubierta a dos aguas
5.4	antigüedad	Cerca 1900
5.5	conservación	Buena
5.6	materiales sistema envolvente	Muros de mamposteria de piedra, cubierta de lastra, carpinteria de madera
5.7	elementos singulares	
5.8	elementos discordantes	
5.9	Valor de catalogación	Alto

6 plano de situación

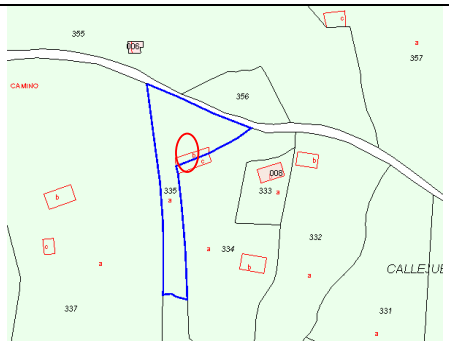

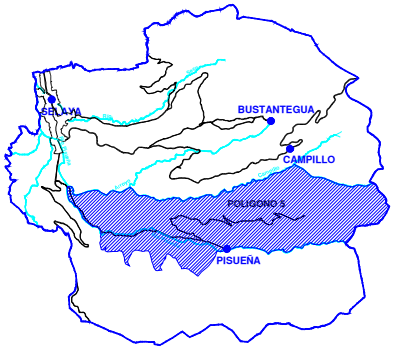

7 Fotografías **elemento número** **5036** **SEL**







8 Consideraciones generales

8.1 la medición de la edificación se verificará en el expediente de concesión de licencia de obra, ya que se trata de datos aproximados (Catastro o medición).

8.2 las servidumbres sectoriales se identifican de forma no exhaustiva y deberán también ser verificadas e informadas en el expediente de concesión de licencia de obras.

8.3 El Ayuntamiento es el encargado de verificar el estado de legalidad de las edificaciones informadas en el en cuanto a las obras existentes hasta el momento de aprobación de este CESR.

CATALOGO de EDIFICACIONES en SUELO RUSTICO
municipio de SELAYA. CANTABRIA.

		elemento número	5037
1	**identificación**		**SEL**
1.1	localización UTM	**X:** 438385 **Y:** 4782744	
1.2	parcela catastral	Polígono: 5, Parcela: 334	
1.3	situación (barrio, pueblo)	Selo Sazones, SELAYA	
2	**afecciones sectoriales**		
2.1	Red NATURA 2000		
a	hábitats	SIN AFECCION	
b	LIC	SIN AFECCION	
2.2	protección de cauces		
a	río, arroyo o cauce	SIN AFECCION	
2.3	comunicaciones		
a	carreteras autonómicas	SIN AFECCION	
b	carreteras estatales	SIN AFECCION	
c	ferrocarril	SIN AFECCION	
d	rutas y sendas	SIN AFECCION	
2.4	montes utilidad publica		
a	MUP	SIN AFECCION	
3	**ordenación urbanística**		
3.1	clasificación	suelo rústico	
3.2	calificación	SNU-PA	
4	**características de la parcela**		
4.1	superficie	5339m²	
4.2	linderos	parcelas privadas y camino vecinal	
5	**características del edificio**		
5.0	denominación y uso actual	Cabaña. Agrario	
5.1	superficie	61,91 m²	
5.2	dimensiones	9,75 por 6,35 metros aprox.	
5.3	volumetría	Planta rectangular cubierta a dos aguas	
5.4	antigüedad	Cerca 1900	
5.5	conservación	Buena	
5.6	materiales sistema envolvente	Muros de mamposteria de piedra, cubierta de lastra, carpinteria de madera	
5.7	elementos singulares		
5.8	elementos discordantes		
5.9	Valor de catalogación	Medio	

6 plano de situación

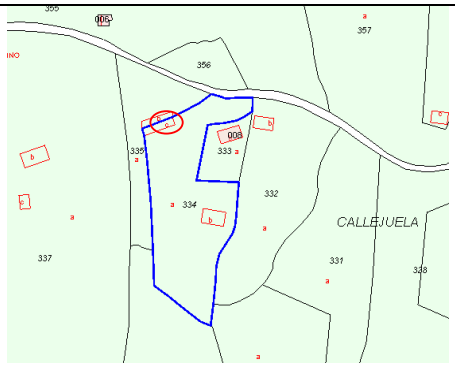

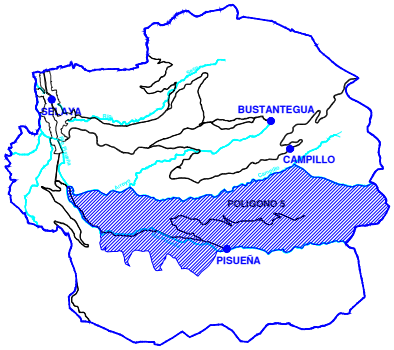

7 Fotografías **elemento número** **5037** **SEL**







8 Consideraciones generales

8.1 la medición de la edificación se verificará en el expediente de concesión de licencia de obra, ya que se trata de datos aproximados (Catastro o medición).

8.2 las servidumbres sectoriales se identifican de forma no exhaustiva y deberán también ser verificadas e informadas en el expediente de concesión de licencia de obras.

8.3 El Ayuntamiento es el encargado de verificar el estado de legalidad de las edificaciones informadas en el en cuanto a las obras existentes hasta el momento de aprobación de este CESR.

CATALOGO de EDIFICACIONES en SUELO RUSTICO
municipio de SELAYA. CANTABRIA.

		elemento número	5038
1	**identificación**		**SEL**
1.1	localización UTM	**X:** 438426 **Y:** 4782740	
1.2	parcela catastral	Polígono: 5, Parcela: 333	
1.3	situación (barrio, pueblo)	Callejuelas, SELAYA	
2	**afecciones sectoriales**		
2.1	Red NATURA 2000		
a	hábitats	SIN AFECCION	
b	LIC	SIN AFECCION	
2.2	protección de cauces		
a	río, arroyo o cauce	SIN AFECCION	
2.3	comunicaciones		
a	carreteras autonómicas	SIN AFECCION	
b	carreteras estatales	SIN AFECCION	
c	ferrocarril	SIN AFECCION	
d	rutas y sendas	SIN AFECCION	
2.4	montes utilidad publica		
a	MUP	SIN AFECCION	
3	**ordenación urbanística**		
3.1	clasificación	suelo rústico	
3.2	calificación	SNU-PA	
4	**características de la parcela**		
4.1	superficie	978 m²	
4.2	linderos	parcelas privadas y camino vecinal	
5	**características del edificio**		
5.0	denominación y uso actual	Vivienda y cuadra. Mixto	
5.1	superficie	81,90 m²	
5.2	dimensiones	13,00 por 6,30 metros aprox.	
5.3	volumetría	Planta rectangular cubierta a dos aguas	
5.4	antigüedad	Cerca 1900	
5.5	conservación	Buena	
5.6	materiales sistema envolvente	Muros de mamposteria de piedra, cubierta de lastra, carpinteria de madera	
5.7	elementos singulares		
5.8	elementos discordantes		
5.9	Valor de catalogación	Alto	

6 plano de situación

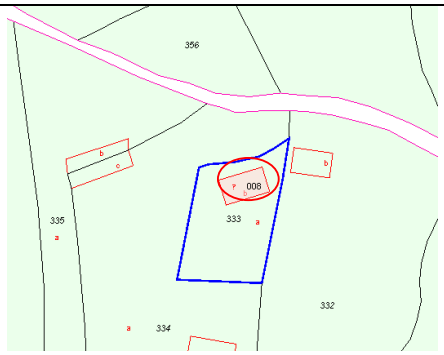

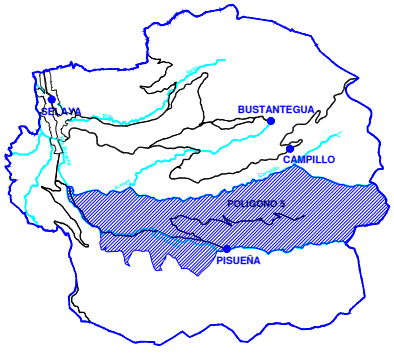

7 Fotografías **elemento número** **5038** **SEL**







8 Consideraciones generales

8.1 la medición de la edificación se verificará en el expediente de concesión de licencia de obra, ya que se trata de datos aproximados (Catastro o medición).

8.2 las servidumbres sectoriales se identifican de forma no exhaustiva y deberán también ser verificadas e informadas en el expediente de concesión de licencia de obras.

8.3 El Ayuntamiento es el encargado de verificar el estado de legalidad de las edificaciones informadas en el en cuanto a las obras existentes hasta el momento de aprobación de este CESR.

CATALOGO de EDIFICACIONES en SUELO RUSTICO
municipio de SELAYA. CANTABRIA.

elemento número **5039** / **SEL**

1	**identificación**	
1.1	localización UTM	**X:** 438444 **Y:** 4782745
1.2	parcela catastral	Polígono: 5, Parcela: 332
1.3	situación (barrio, pueblo)	Callejuelas, SELAYA
2	**afecciones sectoriales**	
2.1	Red NATURA 2000	
a	hábitats	SIN AFECCION
b	LIC	SIN AFECCION
2.2	protección de cauces	
a	río, arroyo o cauce	SIN AFECCION
2.3	comunicaciones	
a	carreteras autonómicas	SIN AFECCION
b	carreteras estatales	SIN AFECCION
c	ferrocarril	SIN AFECCION
d	rutas y sendas	SIN AFECCION
2.4	montes utilidad publica	
a	MUP	SIN AFECCION
3	**ordenación urbanística**	
3.1	clasificación	suelo rústico
3.2	calificación	SNU-PA
4	**características de la parcela**	
4.1	superficie	5079 m²
4.2	linderos	parcelas privadas y camino vecinal
5	**características del edificio**	
5.0	denominación y uso actual	Vivienda y cuadra. Mixto
5.1	superficie	58,96 m²
5.2	dimensiones	8,80 por 6,70 metros aprox.
5.3	volumetría	Planta rectangular cubierta a dos aguas
5.4	antigüedad	Cerca 1900
5.5	conservación	Buena
5.6	materiales sistema envolvente	Muros de mamposteria de piedra, cubierta de lastra, carpinteria de madera
5.7	elementos singulares	
5.8	elementos discordantes	
5.9	Valor de catalogación	Alto

6 plano de situación

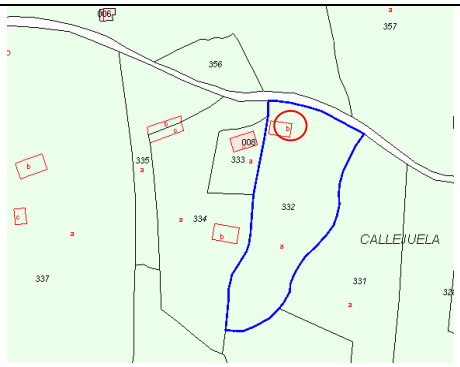

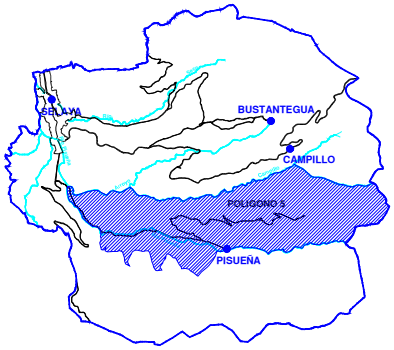

7 Fotografías **elemento número** **5039** **SEL**





8 Consideraciones generales

8.1 la medición de la edificación se verificará en el expediente de concesión de licencia de obra, ya que se trata de datos aproximados (Catastro o medición).

8.2 las servidumbres sectoriales se identifican de forma no exhaustiva y deberán también ser verificadas e informadas en el expediente de concesión de licencia de obras.

8.3 El Ayuntamiento es el encargado de verificar el estado de legalidad de las edificaciones informadas en el en cuanto a las obras existentes hasta el momento de aprobación de este CESR.

CATALOGO de EDIFICACIONES en SUELO RUSTICO
municipio de SELAYA. CANTABRIA.

1	**identificación**	**elemento número**	**5040**
			SEL
1.1	localización UTM	**X:** 438413 **Y:** 4782685	
1.2	parcela catastral	Polígono: 5, Parcela: 334	
1.3	situación (barrio, pueblo)	Selo Sazones, SELAYA	
2	**afecciones sectoriales**		
2.1	Red NATURA 2000		
a	hábitats	SIN AFECCION	
b	LIC	SIN AFECCION	
2.2	protección de cauces		
a	río, arroyo o cauce	SIN AFECCION	
2.3	comunicaciones		
a	carreteras autonómicas	SIN AFECCION	
b	carreteras estatales	SIN AFECCION	
c	ferrocarril	SIN AFECCION	
d	rutas y sendas	SIN AFECCION	
2.4	montes utilidad publica		
a	MUP	SIN AFECCION	
3	**ordenación urbanística**		
3.1	clasificación	suelo rústico	
3.2	calificación	SNU-PA	
4	**características de la parcela**		
4.1	superficie	5339 m²	
4.2	linderos	parcelas privadas y camino vecinal	
5	**características del edificio**		
5.0	denominación y uso actual	Cabaña. Agrario	
5.1	superficie	77,14 m²	
5.2	dimensiones	11,60 por 6,65 metros aprox.	
5.3	volumetría	Planta rectangular cubierta a dos aguas	
5.4	antigüedad	Cerca 1900	
5.5	conservación	Buena	
5.6	materiales sistema envolvente	Muros de mamposteria de piedra, cubierta de lastra, carpinteria de madera	
5.7	elementos singulares		
5.8	elementos discordantes		
5.9	Valor de catalogación	Alto	

6 plano de situación

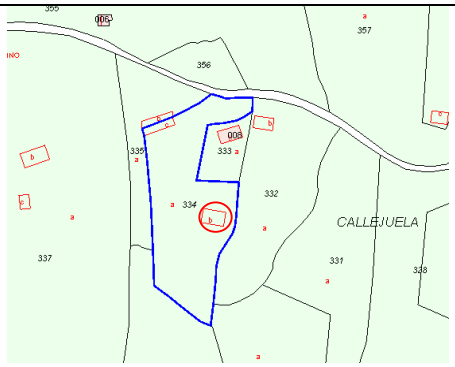

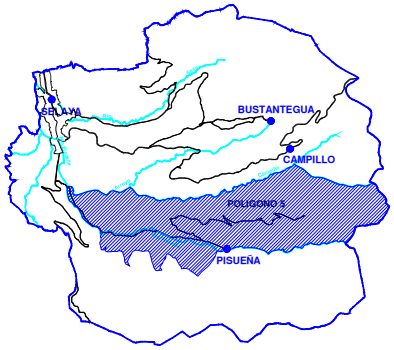

7 Fotografías **elemento número** **5040** **SEL**





8 Consideraciones generales

8.1 la medición de la edificación se verificará en el expediente de concesión de licencia de obra, ya que se trata de datos aproximados (Catastro o medición).

8.2 las servidumbres sectoriales se identifican de forma no exhaustiva y deberán también ser verificadas e informadas en el expediente de concesión de licencia de obras.

8.3 El Ayuntamiento es el encargado de verificar el estado de legalidad de las edificaciones informadas en el en cuanto a las obras existentes hasta el momento de aprobación de este CESR.

CATALOGO de EDIFICACIONES en SUELO RUSTICO
municipio de SELAYA. CANTABRIA.

elemento número **5041** / **SEL**

1	**identificación**	
1.1	localización UTM	**X:** 438554 **Y:** 4782742
1.2	parcela catastral	Polígono: 5, Parcela: 358
1.3	situación (barrio, pueblo)	Callejuelas, SELAYA
2	**afecciones sectoriales**	
2.1	Red NATURA 2000	
a	hábitats	SIN AFECCION
b	LIC	SIN AFECCION
2.2	protección de cauces	
a	río, arroyo o cauce	SIN AFECCION
2.3	comunicaciones	
a	carreteras autonómicas	SIN AFECCION
b	carreteras estatales	SIN AFECCION
c	ferrocarril	SIN AFECCION
d	rutas y sendas	SIN AFECCION
2.4	montes utilidad publica	
a	MUP	SIN AFECCION
3	**ordenación urbanística**	
3.1	clasificación	suelo rústico
3.2	calificación	SNU-PA
4	**características de la parcela**	
4.1	superficie	9274 m²
4.2	linderos	parcelas privadas y camino vecinal
5	**características del edificio**	
5.0	denominación y uso actual	Vivienda y cuadra. Mixto
5.1	superficie	43,20 m². Anexo no catalogado (ampliación)
5.2	dimensiones	9,29 por 4,65 metros aprox.
5.3	volumetría	Planta rectangular cubierta a dos aguas
5.4	antigüedad	Cerca 1900
5.5	conservación	Buena
5.6	materiales sistema envolvente	Muros de mamposteria de piedra, cubierta de lastra, carpinteria de madera
5.7	elementos singulares	
5.8	elementos discordantes	
5.9	Valor de catalogación	Medio

6 plano de situación

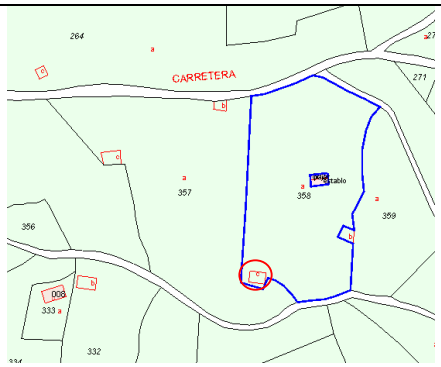

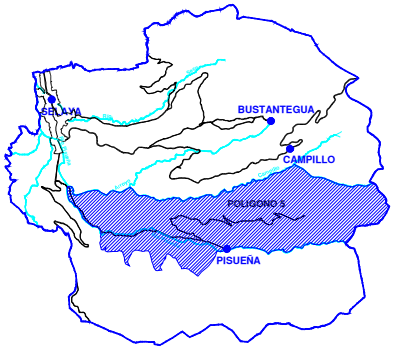

7 Fotografías **elemento número** **5041** **SEL**



8 Consideraciones generales

8.1 la medición de la edificación se verificará en el expediente de concesión de licencia de obra, ya que se trata de datos aproximados (Catastro o medición).

8.2 las servidumbres sectoriales se identifican de forma no exhaustiva y deberán también ser verificadas e informadas en el expediente de concesión de licencia de obras.

8.3 El Ayuntamiento es el encargado de verificar el estado de legalidad de las edificaciones informadas en el en cuanto a las obras existentes hasta el momento de aprobación de este CESR.

CATALOGO de EDIFICACIONES en SUELO RUSTICO
municipio de SELAYA. CANTABRIA.

elemento número **5042** / **SEL**

1	**identificación**	
1.1	localización UTM	**X:** 438593 **Y:** 4782809
1.2	parcela catastral	Polígono: 5, Parcela: 358
1.3	situación (barrio, pueblo)	Callejuelas, SELAYA
2	**afecciones sectoriales**	
2.1	Red NATURA 2000	
a	hábitats	SIN AFECCION
b	LIC	SIN AFECCION
2.2	protección de cauces	
a	río, arroyo o cauce	SIN AFECCION
2.3	comunicaciones	
a	carreteras autonómicas	SIN AFECCION
b	carreteras estatales	SIN AFECCION
c	ferrocarril	SIN AFECCION
d	rutas y sendas	SIN AFECCION
2.4	montes utilidad publica	
a	MUP	SIN AFECCION
3	**ordenación urbanística**	
3.1	clasificación	suelo rústico
3.2	calificación	SNU-PA
4	**características de la parcela**	
4.1	superficie	9274 m²
4.2	linderos	parcelas privadas y camino vecinal
5	**características del edificio**	
5.0	denominación y uso actual	Cabaña. Agrario
5.1	superficie	66,55 m²
5.2	dimensiones	10,35 por 6,43 metros aprox.
5.3	volumetría	Planta rectangular cubierta a dos aguas
5.4	antigüedad	Cerca 1900
5.5	conservación	Biena
5.6	materiales sistema envolvente	Muros de mamposteria de piedra, cubierta de lastra, carpinteria de madera
5.7	elementos singulares	
5.8	elementos discordantes	
5.9	Valor de catalogación	Medio

6 plano de situación

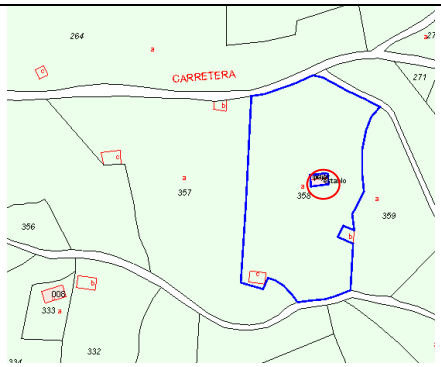

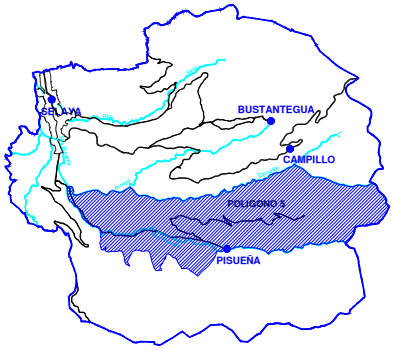

7 Fotografías **elemento número** **5042** **SEL**





8 Consideraciones generales

8.1 la medición de la edificación se verificará en el expediente de concesión de licencia de obra, ya que se trata de datos aproximados (Catastro o medición).

8.2 las servidumbres sectoriales se identifican de forma no exhaustiva y deberán también ser verificadas e informadas en el expediente de concesión de licencia de obras.

8.3 El Ayuntamiento es el encargado de verificar el estado de legalidad de las edificaciones informadas en el en cuanto a las obras existentes hasta el momento de aprobación de este CESR.

CATALOGO de EDIFICACIONES en SUELO RUSTICO
municipio de SELAYA. CANTABRIA.

elemento número **5043** / **SEL**

1	**identificación**	
1.1	localización UTM	**X:** 438637 **Y:** 4782677
1.2	parcela catastral	Polígono: 5, Parcela: 324
1.3	situación (barrio, pueblo)	Pisueña, SELAYA
2	**afecciones sectoriales**	
2.1	Red NATURA 2000	
a	hábitats	SIN AFECCION
b	LIC	SIN AFECCION
2.2	protección de cauces	
a	río, arroyo o cauce	SIN AFECCION
2.3	comunicaciones	
a	carreteras autonómicas	SIN AFECCION
b	carreteras estatales	SIN AFECCION
c	ferrocarril	SIN AFECCION
d	rutas y sendas	SIN AFECCION
2.4	montes utilidad publica	
a	MUP	SIN AFECCION
3	**ordenación urbanística**	
3.1	clasificación	suelo rústico
3.2	calificación	SNU-PA
4	**características de la parcela**	
4.1	superficie	10160m²
4.2	linderos	parcelas privadas y camino vecinal
5	**características del edificio**	
5.0	denominación y uso actual	Cabaña. Agrario
5.1	superficie	67,63 m²
5.2	dimensiones	9,96 por 6,79 metros aprox.
5.3	volumetría	Planta rectangular cubierta a dos aguas
5.4	antigüedad	Cerca 1900
5.5	conservación	Buena
5.6	materiales sistema envolvente	Muros de mamposteria de piedra, cubierta de lastra, carpinteria de madera
5.7	elementos singulares	
5.8	elementos discordantes	
5.9	Valor de catalogación	Alto

6 plano de situación

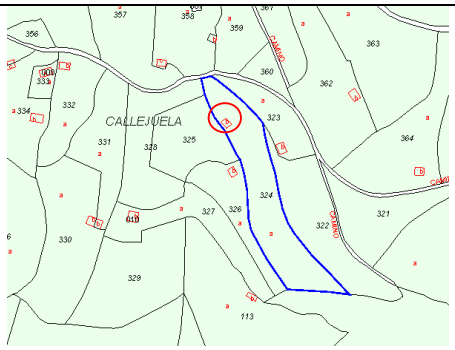

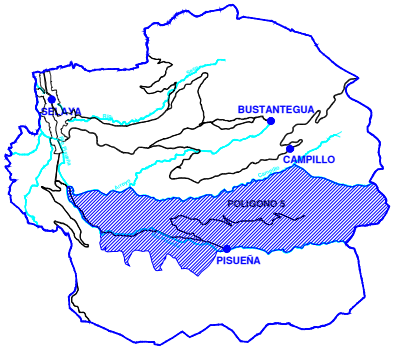

7 Fotografías **elemento número** **5043**
SEL



8 Consideraciones generales

8.1 la medición de la edificación se verificará en el expediente de concesión de licencia de obra, ya que se trata de datos aproximados (Catastro o medición).

8.2 las servidumbres sectoriales se identifican de forma no exhaustiva y deberán también ser verificadas e informadas en el expediente de concesión de licencia de obras.

8.3 El Ayuntamiento es el encargado de verificar el estado de legalidad de las edificaciones informadas en el en cuanto a las obras existentes hasta el momento de aprobación de este CESR.

CATALOGO de EDIFICACIONES en SUELO RUSTICO
municipio de SELAYA. CANTABRIA.

elemento número **5044** / **SEL**

1	**identificación**	
1.1	localización UTM	**X:** 438696 **Y:** 4782643
1.2	parcela catastral	Polígono: 5, Parcela: 323
1.3	situación (barrio, pueblo)	Pisueña, SELAYA
2	**afecciones sectoriales**	
2.1	Red NATURA 2000	
a	hábitats	SIN AFECCION
b	LIC	SIN AFECCION
2.2	protección de cauces	
a	río, arroyo o cauce	SIN AFECCION
2.3	comunicaciones	
a	carreteras autonómicas	SIN AFECCION
b	carreteras estatales	SIN AFECCION
c	ferrocarril	SIN AFECCION
d	rutas y sendas	SIN AFECCION
2.4	montes utilidad publica	
a	MUP	SIN AFECCION
3	**ordenación urbanística**	
3.1	clasificación	suelo rústico
3.2	calificación	SNU-PA
4	**características de la parcela**	
4.1	superficie	3786 m²
4.2	linderos	parcelas privadas y camino vecinal
5	**características del edificio**	
5.0	denominación y uso actual	Cabaña. Agrario
5.1	superficie	73,62 m². Ampliación catalogada
5.2	dimensiones	11,45 por 6,43 metros aprox.
5.3	volumetría	Planta rectangular, dos cuerpos. cubierta a dos aguas y un agua el anexo
5.4	antigüedad	Cerca 1900
5.5	conservación	Buena
5.6	materiales sistema envolvente	Muros de mamposteria de piedra, cubierta de lastra, carpinteria de madera
5.7	elementos singulares	
5.8	elementos discordantes	
5.9	Valor de catalogación	Alto

6 plano de situación

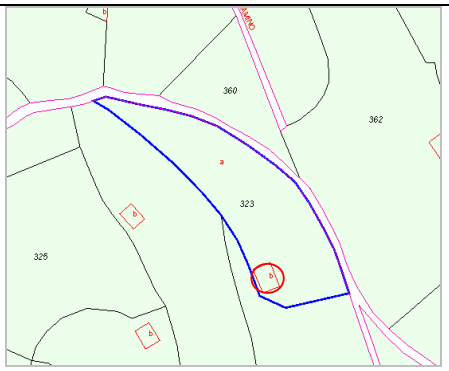

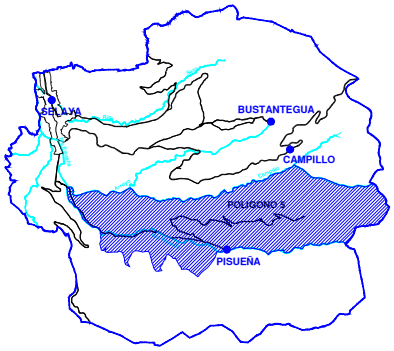

7 Fotografías elemento número **5044** **SEL**







8 Consideraciones generales

8.1 la medición de la edificación se verificará en el expediente de concesión de licencia de obra, ya que se trata de datos aproximados (Catastro o medición).

8.2 las servidumbres sectoriales se identifican de forma no exhaustiva y deberán también ser verificadas e informadas en el expediente de concesión de licencia de obras.

8.3 El Ayuntamiento es el encargado de verificar el estado de legalidad de las edificaciones informadas en el en cuanto a las obras existentes hasta el momento de aprobación de este CESR.

CATALOGO de EDIFICACIONES en SUELO RUSTICO
municipio de SELAYA. CANTABRIA.

elemento número **5045** / **SEL**

1	**identificación**	
1.1	localización UTM	**X:** 438768 **Y:** 4782711
1.2	parcela catastral	Polígono: 5, Parcela: 362
1.3	situación (barrio, pueblo)	Pisueña, SELAYA
2	**afecciones sectoriales**	
2.1	Red NATURA 2000	
a	hábitats	SIN AFECCION
b	LIC	SIN AFECCION
2.2	protección de cauces	
a	río, arroyo o cauce	SIN AFECCION
2.3	comunicaciones	
a	carreteras autonómicas	SIN AFECCION
b	carreteras estatales	SIN AFECCION
c	ferrocarril	SIN AFECCION
d	rutas y sendas	SIN AFECCION
2.4	montes utilidad publica	
a	MUP	SIN AFECCION
3	**ordenación urbanística**	
3.1	clasificación	suelo rústico
3.2	calificación	SNU-PA
4	**características de la parcela**	
4.1	superficie	10297 m²
4.2	linderos	parcelas privadas y camino vecinal
5	**características del edificio**	
5.0	denominación y uso actual	Vivienda. Residencial
5.1	superficie	111,80 m². Anexo y porche no catalogado
5.2	dimensiones	13,00 por 8,60 metros aprox.
5.3	volumetría	Planta rectangular cubierta a dos aguas
5.4	antigüedad	Cerca 1900-2000
5.5	conservación	Buena
5.6	materiales sistema envolvente	Muros de mamposteria de piedra, cubierta de teja cerámica, carpinteria de madera
5.7	elementos singulares	
5.8	elementos discordantes	
5.9	Valor de catalogación	Bajo

6 plano de situación

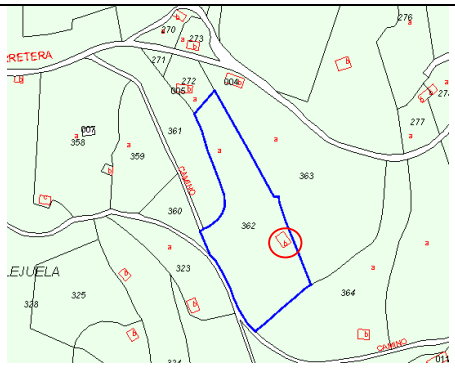

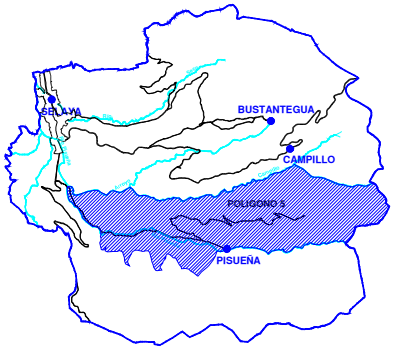

7 Fotografías **elemento número** **5045** **SEL**





8 Consideraciones generales

8.1 la medición de la edificación se verificará en el expediente de concesión de licencia de obra, ya que se trata de datos aproximados (Catastro o medición).

8.2 las servidumbres sectoriales se identifican de forma no exhaustiva y deberán también ser verificadas e informadas en el expediente de concesión de licencia de obras.

8.3 El Ayuntamiento es el encargado de verificar el estado de legalidad de las edificaciones informadas en el en cuanto a las obras existentes hasta el momento de aprobación de este CESR.

CATALOGO de EDIFICACIONES en SUELO RUSTICO
municipio de SELAYA. CANTABRIA.

1	**identificación**	**elemento número**	**5046**
			SEL
1.1	localización UTM	**X:** 438839 **Y:** 4782626	
1.2	parcela catastral	Polígono: 5, Parcela: 364	
1.3	situación (barrio, pueblo)	Bustarcaz, SELAYA	
2	**afecciones sectoriales**		
2.1	Red NATURA 2000		
a	hábitats	SIN AFECCION	
b	LIC	SIN AFECCION	
2.2	protección de cauces		
a	río, arroyo o cauce	SIN AFECCION	
2.3	comunicaciones		
a	carreteras autonómicas	SIN AFECCION	
b	carreteras estatales	SIN AFECCION	
c	ferrocarril	SIN AFECCION	
d	rutas y sendas	SIN AFECCION	
2.4	montes utilidad publica		
a	MUP	SIN AFECCION	
3	**ordenación urbanística**		
3.1	clasificación	suelo rústico	
3.2	calificación	SNU-PA	
4	**características de la parcela**		
4.1	superficie	98398 m²	
4.2	linderos	parcelas privadas y camino vecinal	
5	**características del edificio**		
5.0	denominación y uso actual	Cabaña. Agrario	
5.1	superficie	66,00 m²	
5.2	dimensiones	8,80 por 7,50 metros aprox.	
5.3	volumetría	Planta rectangular cubierta a dos aguas	
5.4	antigüedad	Cerca 1900	
5.5	conservación	Buena	
5.6	materiales sistema envolvente	Muros de mamposteria de piedra, cubierta de lastra, carpinteria de madera	
5.7	elementos singulares		
5.8	elementos discordantes		
5.9	Valor de catalogación	Alto	

6 plano de situación

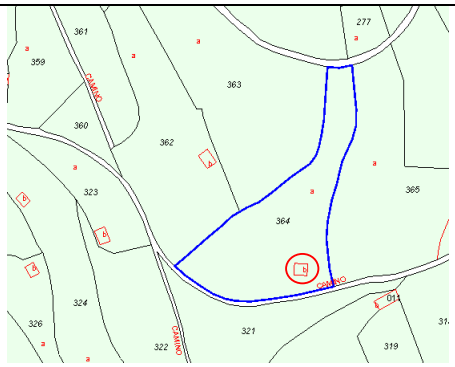

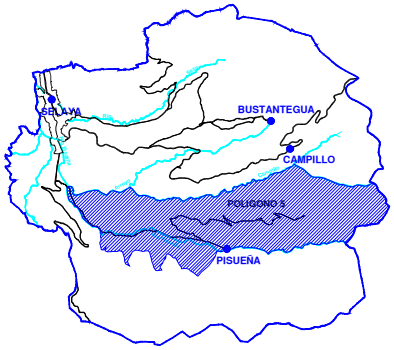

7 Fotografías **elemento número** **5046** **SEL**





8 Consideraciones generales

8.1 la medición de la edificación se verificará en el expediente de concesión de licencia de obra, ya que se trata de datos aproximados (Catastro o medición).

8.2 las servidumbres sectoriales se identifican de forma no exhaustiva y deberán también ser verificadas e informadas en el expediente de concesión de licencia de obras.

8.3 El Ayuntamiento es el encargado de verificar el estado de legalidad de las edificaciones informadas en el en cuanto a las obras existentes hasta el momento de aprobación de este CESR.

CATALOGO de EDIFICACIONES en SUELO RUSTICO
municipio de SELAYA. CANTABRIA.

		elemento número	5047
1	**identificación**		**SEL**
1.1	localización UTM	**X:** 438904 **Y:** 4782606	
1.2	parcela catastral	Polígono: 5, Parcela: 320	
1.3	situación (barrio, pueblo)	Bustarcaz, SELAYA	
2	**afecciones sectoriales**		
2.1	Red NATURA 2000		
a	hábitats	SIN AFECCION	
b	LIC	SIN AFECCION	
2.2	protección de cauces		
a	río, arroyo o cauce	SIN AFECCION	
2.3	comunicaciones		
a	carreteras autonómicas	SIN AFECCION	
b	carreteras estatales	SIN AFECCION	
c	ferrocarril	SIN AFECCION	
d	rutas y sendas	SIN AFECCION	
2.4	montes utilidad publica		
a	MUP	SIN AFECCION	
3	**ordenación urbanística**		
3.1	clasificación	suelo rústico	
3.2	calificación	SNU-PA	
4	**características de la parcela**		
4.1	superficie	14788 m²	
4.2	linderos	parcelas privadas y camino vecinal	
5	**características del edificio**		
5.0	denominación y uso actual	Cabaña. Agrario	
5.1	superficie	115,38 m². Anexo no catalogado	
5.2	dimensiones	18,00 por 6,41 metros aprox.	
5.3	volumetría	Planta rectangular cubierta a dos aguas	
5.4	antigüedad	Cerca 1900	
5.5	conservación	Buena	
5.6	materiales sistema envolvente	Muros de mamposteria de piedra, cubierta de lastra, carpinteria de madera	
5.7	elementos singulares		
5.8	elementos discordantes		
5.9	Valor de catalogación	Alto	

6 plano de situación

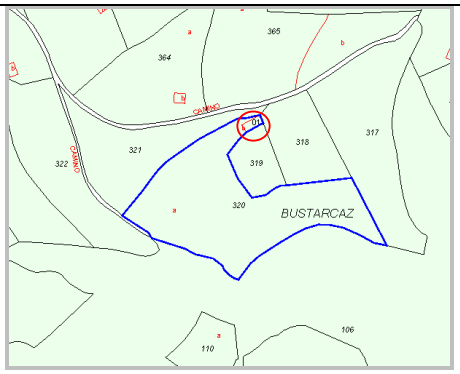

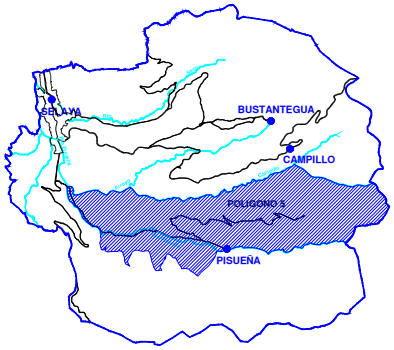

7 Fotografías **elemento número** **5047** **SEL**





8 Consideraciones generales

8.1 la medición de la edificación se verificará en el expediente de concesión de licencia de obra, ya que se trata de datos aproximados (Catastro o medición).

8.2 las servidumbres sectoriales se identifican de forma no exhaustiva y deberán también ser verificadas e informadas en el expediente de concesión de licencia de obras.

8.3 El Ayuntamiento es el encargado de verificar el estado de legalidad de las edificaciones informadas en el en cuanto a las obras existentes hasta el momento de aprobación de este CESR.

CATALOGO de EDIFICACIONES en SUELO RUSTICO
municipio de SELAYA. CANTABRIA.

elemento número **5048** / **SEL**

1	**identificación**	
1.1	localización UTM	**X:** 439085 **Y:** 4782671
1.2	parcela catastral	Polígono: 5, Parcela: 372
1.3	situación (barrio, pueblo)	Pisueña, SELAYA
2	**afecciones sectoriales**	
2.1	Red NATURA 2000	
a	hábitats	SIN AFECCION
b	LIC	SIN AFECCION
2.2	protección de cauces	
a	río, arroyo o cauce	SIN AFECCION
2.3	comunicaciones	
a	carreteras autonómicas	SIN AFECCION
b	carreteras estatales	SIN AFECCION
c	ferrocarril	SIN AFECCION
d	rutas y sendas	SIN AFECCION
2.4	montes utilidad publica	
a	MUP	SIN AFECCION
3	**ordenación urbanística**	
3.1	clasificación	suelo rústico
3.2	calificación	SNU-PA
4	**características de la parcela**	
4.1	superficie	16214 m²
4.2	linderos	parcelas privadas y camino vecinal
5	**características del edificio**	
5.0	denominación y uso actual	Vivienda. Residencial
5.1	superficie	66,60 m². Porche no catalogado
5.2	dimensiones	9,00 por 7,40 metros aprox.
5.3	volumetría	Planta rectangular cubierta a dos aguas
5.4	antigüedad	Cerca 1900-2000
5.5	conservación	Buena
5.6	materiales sistema envolvente	Muros de mamposteria de piedra, cubierta de teja cerámica, carpinteria de madera
5.7	elementos singulares	
5.8	elementos discordantes	
5.9	Valor de catalogación	Medio

6 plano de situación

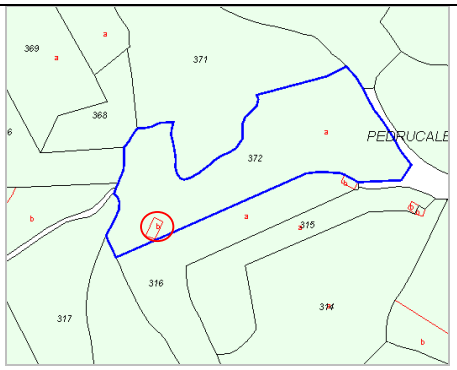

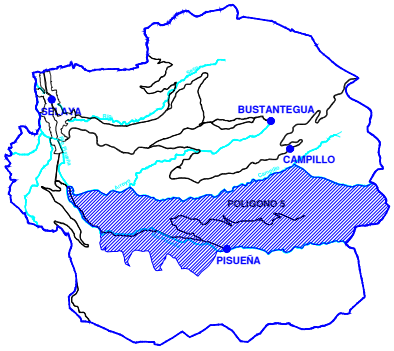

7 Fotografías **elemento número** **5048** **SEL**





8 Consideraciones generales

8.1 la medición de la edificación se verificará en el expediente de concesión de licencia de obra, ya que se trata de datos aproximados (Catastro o medición).

8.2 las servidumbres sectoriales se identifican de forma no exhaustiva y deberán también ser verificadas e informadas en el expediente de concesión de licencia de obras.

8.3 El Ayuntamiento es el encargado de verificar el estado de legalidad de las edificaciones informadas en el en cuanto a las obras existentes hasta el momento de aprobación de este CESR.

CATALOGO de EDIFICACIONES en SUELO RUSTICO
municipio de SELAYA. CANTABRIA.

elemento número **5049** / **SEL**

1	**identificación**	
1.1	localización UTM	**X:** 438873 **Y:** 4782281
1.2	parcela catastral	Polígono: 5, Parcela: 111
1.3	situación (barrio, pueblo)	Gargaz, SELAYA
2	**afecciones sectoriales**	
2.1	Red NATURA 2000	
a	hábitats	SIN AFECCION
b	LIC	RIO PAS
2.2	protección de cauces	
a	río, arroyo o cauce	RIO PISUEÑA
2.3	comunicaciones	
a	carreteras autonómicas	SIN AFECCION
b	carreteras estatales	SIN AFECCION
c	ferrocarril	SIN AFECCION
d	rutas y sendas	SIN AFECCION
2.4	montes utilidad publica	
a	MUP	SIN AFECCION
3	**ordenación urbanística**	
3.1	clasificación	suelo rústico
3.2	calificación	SNU-PA
4	**características de la parcela**	
4.1	superficie	13294 m²
4.2	linderos	Rio, parcelas privadas y camino vecinal
5	**características del edificio**	
5.0	denominación y uso actual	Cabaña. Agrario
5.1	superficie	111,32 m²
5.2	dimensiones	16,04 por 6,94 metros aprox.
5.3	volumetría	Planta rectangular cubierta a dos aguas
5.4	antigüedad	Cerca 1900
5.5	conservación	Mala
5.6	materiales sistema envolvente	Muros de mamposteria de piedra, sin cubierta, carpinteria de madera
5.7	elementos singulares	
5.8	elementos discordantes	
5.9	Valor de catalogación	Medio

6 plano de situación

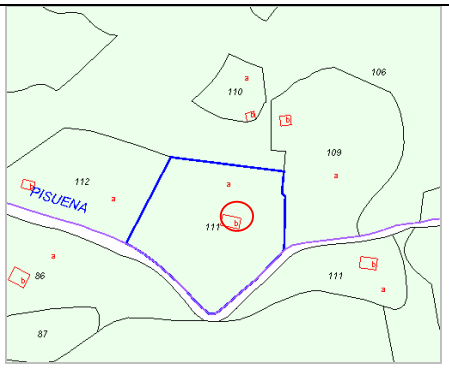

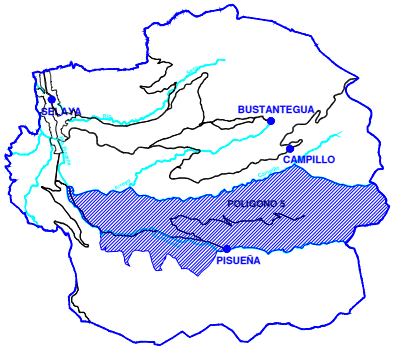

7 Fotografías **elemento número** **5049** **SEL**







8 Consideraciones generales

8.1 la medición de la edificación se verificará en el expediente de concesión de licencia de obra, ya que se trata de datos aproximados (Catastro o medición).

8.2 las servidumbres sectoriales se identifican de forma no exhaustiva y deberán también ser verificadas e informadas en el expediente de concesión de licencia de obras.

8.3 El Ayuntamiento es el encargado de verificar el estado de legalidad de las edificaciones informadas en el en cuanto a las obras existentes hasta el momento de aprobación de este CESR.

CATALOGO de EDIFICACIONES en SUELO RUSTICO
municipio de SELAYA. CANTABRIA.

		elemento número	5050
1	**identificación**		**SEL**
1.1	localización UTM	**X:** 438690 **Y:** 4782312	
1.2	parcela catastral	Polígono: 5, Parcela: 112	
1.3	situación (barrio, pueblo)	La Casuca, SELAYA	
2	**afecciones sectoriales**		
2.1	Red NATURA 2000		
a	hábitats	SIN AFECCION	
b	LIC	RIO PAS	
2.2	protección de cauces		
a	río, arroyo o cauce	RIO PISUEÑA	
2.3	comunicaciones		
a	carreteras autonómicas	SIN AFECCION	
b	carreteras estatales	SIN AFECCION	
c	ferrocarril	SIN AFECCION	
d	rutas y sendas	SIN AFECCION	
2.4	montes utilidad publica		
a	MUP	384 Dosal, Guadamena y Negro	
3	**ordenación urbanística**		
3.1	clasificación	suelo rústico	
3.2	calificación	SNU-PA	
4	**características de la parcela**		
4.1	superficie	10038 m²	
4.2	linderos	Río, parcelas privadas y camino vecinal	
5	**características del edificio**		
5.0	denominación y uso actual	Cabaña. Agrario	
5.1	superficie	71,97 m²	
5.2	dimensiones	10,08 por 7,14 metros aprox.	
5.3	volumetría	Planta rectangular cubierta a dos aguas	
5.4	antigüedad	Cerca 1900	
5.5	conservación	Buena	
5.6	materiales sistema envolvente	Muros de mamposteria de piedra, cubierta de lastra, carpinteria de madera	
5.7	elementos singulares		
5.8	elementos discordantes		
5.9	Valor de catalogación	Medio	

6 plano de situación

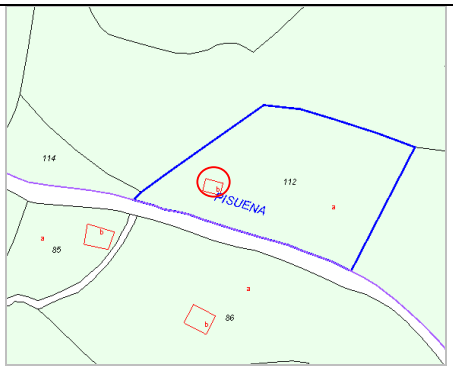

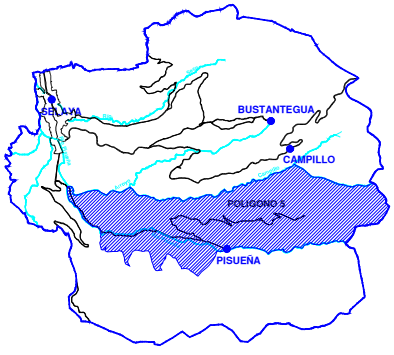

7 Fotografías **elemento número** **5050** **SEL**







8 Consideraciones generales

8.1 la medición de la edificación se verificará en el expediente de concesión de licencia de obra, ya que se trata de datos aproximados (Catastro o medición).

8.2 las servidumbres sectoriales se identifican de forma no exhaustiva y deberán también ser verificadas e informadas en el expediente de concesión de licencia de obras.

8.3 El Ayuntamiento es el encargado de verificar el estado de legalidad de las edificaciones informadas en el en cuanto a las obras existentes hasta el momento de aprobación de este CESR.

CATALOGO de EDIFICACIONES en SUELO RUSTICO
municipio de SELAYA. CANTABRIA.

1	**identificación**	**elemento número**	**5051**
			SEL
1.1	localización UTM	**X:** 438658 **Y:** 4782483	
1.2	parcela catastral	Polígono: 5, Parcela: 113	
1.3	situación (barrio, pueblo)	Luagavinon, SELAYA	
2	**afecciones sectoriales**		
2.1	Red NATURA 2000		
a	hábitats	SIN AFECCION	
b	LIC	SIN AFECCION	
2.2	protección de cauces		
a	río, arroyo o cauce	SIN AFECCION	
2.3	comunicaciones		
a	carreteras autonómicas	SIN AFECCION	
b	carreteras estatales	SIN AFECCION	
c	ferrocarril	SIN AFECCION	
d	rutas y sendas	SIN AFECCION	
2.4	montes utilidad publica		
a	MUP	SIN AFECCION	
3	**ordenación urbanística**		
3.1	clasificación	suelo rústico	
3.2	calificación	SNU-PA	
4	**características de la parcela**		
4.1	superficie	15174 m²	
4.2	linderos	parcelas privadas y camino vecinal	
5	**características del edificio**		
5.0	denominación y uso actual	Vivienda. Residencial	
5.1	superficie	89,70 m². Aumento de volumen con respecto edif. original	
5.2	dimensiones	13,80 por 6,50 metros aprox.	
5.3	volumetría	Planta rectangular cubierta a dos aguas	
5.4	antigüedad	Cerca 1900-2000	
5.5	conservación	Buena	
5.6	materiales sistema envolvente	Muros de mamposteria de piedra, cubierta de teja cerámica, carpinteria de madera	
5.7	elementos singulares		
5.8	elementos discordantes	Recrecido en altura con ladrillo cerámico	
5.9	Valor de catalogación	Medio	

6 plano de situación

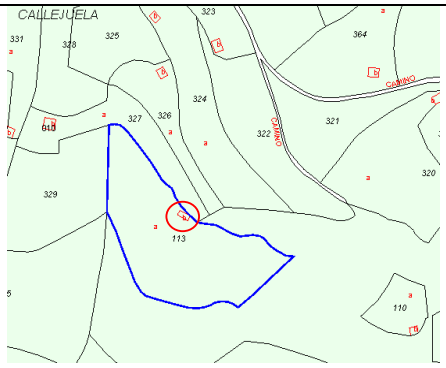

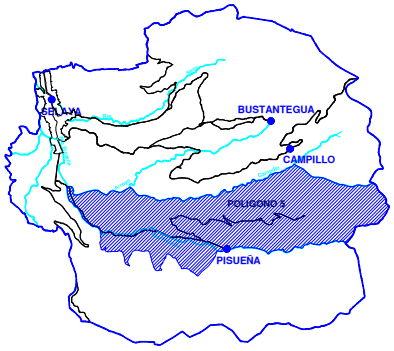

7 Fotografías **elemento número** **5051** **SEL**







8 Consideraciones generales

8.1 la medición de la edificación se verificará en el expediente de concesión de licencia de obra, ya que se trata de datos aproximados (Catastro o medición).

8.2 las servidumbres sectoriales se identifican de forma no exhaustiva y deberán también ser verificadas e informadas en el expediente de concesión de licencia de obras.

8.3 El Ayuntamiento es el encargado de verificar el estado de legalidad de las edificaciones informadas en el en cuanto a las obras existentes hasta el momento de aprobación de este CESR.

CATALOGO de EDIFICACIONES en SUELO RUSTICO
municipio de SELAYA. CANTABRIA.

elemento número **5052** / **SEL**

1	**identificación**	
1.1	localización UTM	**X:** 438521 **Y:** 4782574
1.2	parcela catastral	Polígono: 5, Parcela: 327
1.3	situación (barrio, pueblo)	Callejuelas, SELAYA
2	**afecciones sectoriales**	
2.1	Red NATURA 2000	
a	hábitats	SIN AFECCION
b	LIC	SIN AFECCION
2.2	protección de cauces	
a	río, arroyo o cauce	SIN AFECCION
2.3	comunicaciones	
a	carreteras autonómicas	SIN AFECCION
b	carreteras estatales	SIN AFECCION
c	ferrocarril	SIN AFECCION
d	rutas y sendas	SIN AFECCION
2.4	montes utilidad publica	
a	MUP	SIN AFECCION
3	**ordenación urbanística**	
3.1	clasificación	suelo rústico
3.2	calificación	SNU-PA
4	**características de la parcela**	
4.1	superficie	6174 m²
4.2	linderos	parcelas privadas y camino vecinal
5	**características del edificio**	
5.0	denominación y uso actual	Vivienda. Residencial
5.1	superficie	85,00 m²
5.2	dimensiones	12,50 por 6,80 metros aprox.
5.3	volumetría	Planta rectangular cubierta a dos aguas
5.4	antigüedad	Cerca 1900
5.5	conservación	Buena
5.6	materiales sistema envolvente	Muros de mamposteria de piedra, cubierta de lastra y teja cerámica, carpinteria de madera
5.7	elementos singulares	
5.8	elementos discordantes	
5.9	Valor de catalogación	Medio

6 plano de situación

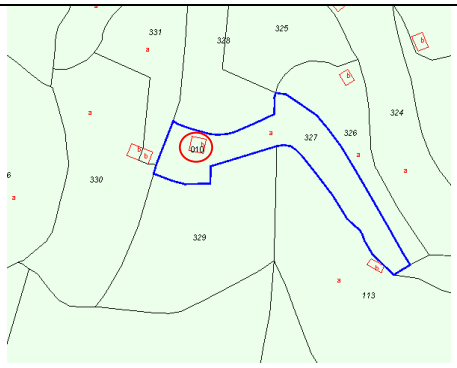

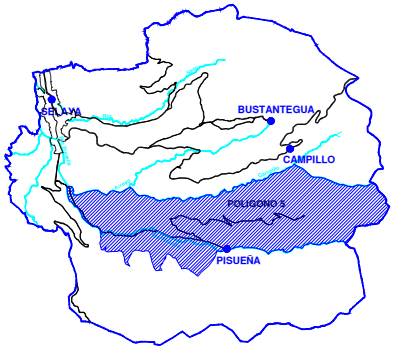

7 Fotografías **elemento número** **5052** **SEL**





8 Consideraciones generales

8.1 la medición de la edificación se verificará en el expediente de concesión de licencia de obra, ya que se trata de datos aproximados (Catastro o medición).

8.2 las servidumbres sectoriales se identifican de forma no exhaustiva y deberán también ser verificadas e informadas en el expediente de concesión de licencia de obras.

8.3 El Ayuntamiento es el encargado de verificar el estado de legalidad de las edificaciones informadas en el en cuanto a las obras existentes hasta el momento de aprobación de este CESR.

CATALOGO de EDIFICACIONES en SUELO RUSTICO
municipio de SELAYA. CANTABRIA.

elemento número **5053** / **SEL**

1	**identificación**	
1.1	localización UTM	**X:** 438488 **Y:** 4782570
1.2	parcela catastral	Polígono: 5, Parcela: 331
1.3	situación (barrio, pueblo)	Callejuelas, SELAYA
2	**afecciones sectoriales**	
2.1	Red NATURA 2000	
a	hábitats	SIN AFECCION
b	LIC	SIN AFECCION
2.2	protección de cauces	
a	río, arroyo o cauce	SIN AFECCION
2.3	comunicaciones	
a	carreteras autonómicas	SIN AFECCION
b	carreteras estatales	SIN AFECCION
c	ferrocarril	SIN AFECCION
d	rutas y sendas	SIN AFECCION
2.4	montes utilidad publica	
a	MUP	SIN AFECCION
3	**ordenación urbanística**	
3.1	clasificación	suelo rústico
3.2	calificación	SNU-PA
4	**características de la parcela**	
4.1	superficie	6172 m²
4.2	linderos	parcelas privadas y camino vecinal
5	**características del edificio**	
5.0	denominación y uso actual	Cabaña. Agrario
5.1	superficie	61,20 m²
5.2	dimensiones	9,00 por 6,80 metros aprox.
5.3	volumetría	Planta rectangular cubierta a dos aguas
5.4	antigüedad	Cerca 1900
5.5	conservación	Buena
5.6	materiales sistema envolvente	Muros de mamposteria de piedra, cubierta de lastra, carpinteria de madera
5.7	elementos singulares	
5.8	elementos discordantes	
5.9	Valor de catalogación	Medio

6 plano de situación

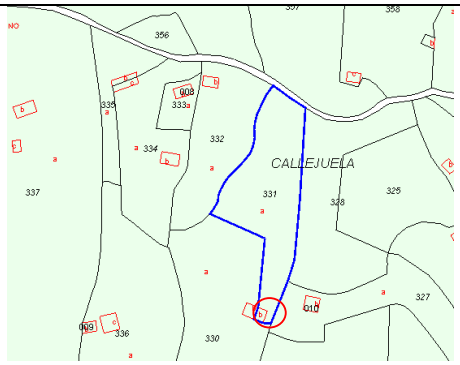

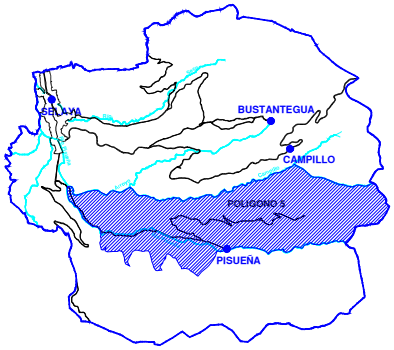

7 Fotografías **elemento número** **5053** **SEL**





8 Consideraciones generales

8.1 la medición de la edificación se verificará en el expediente de concesión de licencia de obra, ya que se trata de datos aproximados (Catastro o medición).

8.2 las servidumbres sectoriales se identifican de forma no exhaustiva y deberán también ser verificadas e informadas en el expediente de concesión de licencia de obras.

8.3 El Ayuntamiento es el encargado de verificar el estado de legalidad de las edificaciones informadas en el en cuanto a las obras existentes hasta el momento de aprobación de este CESR.

CATALOGO de EDIFICACIONES en SUELO RUSTICO
municipio de SELAYA. CANTABRIA.

1	**identificación**	**elemento número**	**5054**
			SEL
1.1	localización UTM	**X:** 438552 **Y:** 4782503	
1.2	parcela catastral	Polígono: 5, Parcela: 329	
1.3	situación (barrio, pueblo)	Callejuelas, SELAYA	
2	**afecciones sectoriales**		
2.1	Red NATURA 2000		
a	hábitats	SIN AFECCION	
b	LIC	SIN AFECCION	
2.2	protección de cauces		
a	río, arroyo o cauce	SIN AFECCION	
2.3	comunicaciones		
a	carreteras autonómicas	SIN AFECCION	
b	carreteras estatales	SIN AFECCION	
c	ferrocarril	SIN AFECCION	
d	rutas y sendas	SIN AFECCION	
2.4	montes utilidad publica		
a	MUP	SIN AFECCION	
3	**ordenación urbanística**		
3.1	clasificación	suelo rústico	
3.2	calificación	SNU-PA	
4	**características de la parcela**		
4.1	superficie	10132 m²	
4.2	linderos	parcelas privadas y camino vecinal	
5	**características del edificio**		
5.0	denominación y uso actual	Cabaña. Agrario	
5.1	superficie	65,96 m²	
5.2	dimensiones	9,70 por 6,80 metros aprox.	
5.3	volumetría	Planta rectangular cubierta a dos aguas	
5.4	antigüedad	Cerca 1900	
5.5	conservación	Buena	
5.6	materiales sistema envolvente	Muros de mamposteria de piedra, cubierta de lastra, carpinteria de madera	
5.7	elementos singulares		
5.8	elementos discordantes		
5.9	Valor de catalogación	Medio	

6 plano de situación



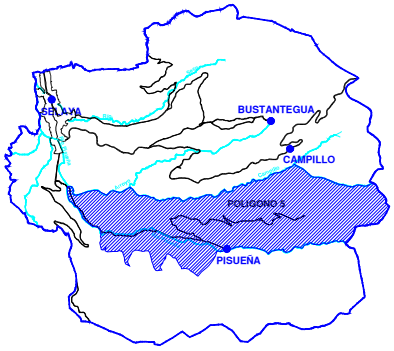

7 Fotografías **elemento número** **5054** **SEL**





8 Consideraciones generales

8.1 la medición de la edificación se verificará en el expediente de concesión de licencia de obra, ya que se trata de datos aproximados (Catastro o medición).

8.2 las servidumbres sectoriales se identifican de forma no exhaustiva y deberán también ser verificadas e informadas en el expediente de concesión de licencia de obras.

8.3 El Ayuntamiento es el encargado de verificar el estado de legalidad de las edificaciones informadas en el en cuanto a las obras existentes hasta el momento de aprobación de este CESR.

CATALOGO de EDIFICACIONES en SUELO RUSTICO
municipio de SELAYA. CANTABRIA.

1	**identificación**	**elemento número**	**5055**
			SEL
1.1	localización UTM	**X:** 438405 **Y:** 478385	
1.2	parcela catastral	Polígono: 5, Parcela: 115	
1.3	situación (barrio, pueblo)	Pisueña, SELAYA	
2	**afecciones sectoriales**		
2.1	Red NATURA 2000		
a	hábitats	SIN AFECCION	
b	LIC	SIN AFECCION	
2.2	protección de cauces		
a	río, arroyo o cauce	SIN AFECCION	
2.3	comunicaciones		
a	carreteras autonómicas	SIN AFECCION	
b	carreteras estatales	SIN AFECCION	
c	ferrocarril	SIN AFECCION	
d	rutas y sendas	SIN AFECCION	
2.4	montes utilidad publica		
a	MUP	384 Dosal, Guadamena y Negro	
3	**ordenación urbanística**		
3.1	clasificación	suelo rústico	
3.2	calificación	SNU-PA	
4	**características de la parcela**		
4.1	superficie	20115 m²	
4.2	linderos	parcelas privadas y camino vecinal	
5	**características del edificio**		
5.0	denominación y uso actual	Cabaña. Agrario	
5.1	superficie	53,72 m². Anexo catalogado	
5.2	dimensiones	6,80 por 7,90 metros aprox.	
5.3	volumetría	Planta rectangular cubierta a dos aguas	
5.4	antigüedad	Cerca 1900	
5.5	conservación	Buena	
5.6	materiales sistema envolvente	Muros de mamposteria de piedra, cubierta de lastra, carpinteria de madera	
5.7	elementos singulares		
5.8	elementos discordantes		
5.9	Valor de catalogación	Alto	

6 plano de situación

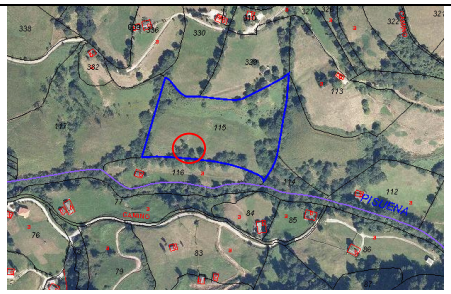

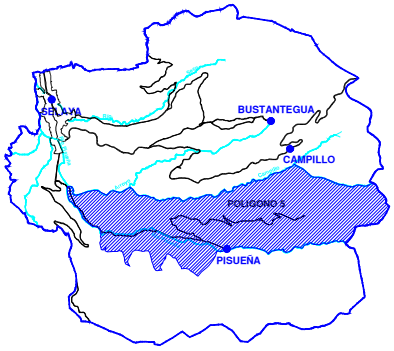

7 Fotografías **elemento número** **5055** **SEL**





8 Consideraciones generales

8.1 la medición de la edificación se verificará en el expediente de concesión de licencia de obra, ya que se trata de datos aproximados (Catastro o medición).

8.2 las servidumbres sectoriales se identifican de forma no exhaustiva y deberán también ser verificadas e informadas en el expediente de concesión de licencia de obras.

8.3 El Ayuntamiento es el encargado de verificar el estado de legalidad de las edificaciones informadas en el en cuanto a las obras existentes hasta el momento de aprobación de este CESR.

CATALOGO de EDIFICACIONES en SUELO RUSTICO
municipio de SELAYA. CANTABRIA.

1	**identificación**	**elemento número**	**5056**
			SEL
1.1	localización UTM	**X:** 438366 **Y:** 4782340	
1.2	parcela catastral	Polígono: 5, Parcela: 116	
1.3	situación (barrio, pueblo)	Rescaño, SELAYA	
2	**afecciones sectoriales**		
2.1	Red NATURA 2000		
a	hábitats	SIN AFECCION	
b	LIC	RIO PAS	
2.2	protección de cauces		
a	río, arroyo o cauce	RIO PISUEÑA	
2.3	comunicaciones		
a	carreteras autonómicas	SIN AFECCION	
b	carreteras estatales	SIN AFECCION	
c	ferrocarril	SIN AFECCION	
d	rutas y sendas	SIN AFECCION	
2.4	montes utilidad publica		
a	MUP	384 Dosal, Guadamena y Negro	
3	**ordenación urbanística**		
3.1	clasificación	suelo rústico	
3.2	calificación	SNU-PA	
4	**características de la parcela**		
4.1	superficie	7734 m²	
4.2	linderos	Río, parcelas privadas y camino vecinal	
5	**características del edificio**		
5.0	denominación y uso actual	Vivienda y cuadra. Mixto	
5.1	superficie	73,50 m²	
5.2	dimensiones	10,50 por 7,00 metros aprox.	
5.3	volumetría	Planta rectangular cubierta a dos aguas	
5.4	antigüedad	Cerca 1900	
5.5	conservación	Buena	
5.6	materiales sistema envolvente	Muros de mamposteria de piedra, cubierta de lastra, carpinteria de madera	
5.7	elementos singulares		
5.8	elementos discordantes		
5.9	Valor de catalogación	Alto	

6 plano de situación

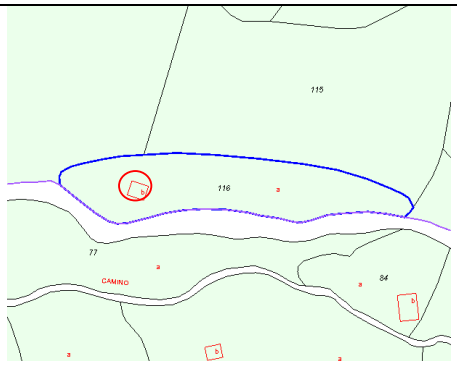

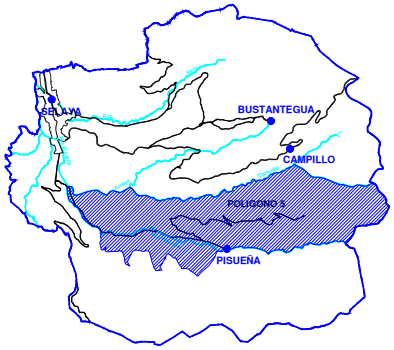

7 Fotografías **elemento número** **5056**
SEL



8 Consideraciones generales

8.1 la medición de la edificación se verificará en el expediente de concesión de licencia de obra, ya que se trata de datos aproximados (Catastro o medición).

8.2 las servidumbres sectoriales se identifican de forma no exhaustiva y deberán también ser verificadas e informadas en el expediente de concesión de licencia de obras.

8.3 El Ayuntamiento es el encargado de verificar el estado de legalidad de las edificaciones informadas en el en cuanto a las obras existentes hasta el momento de aprobación de este CESR.

CATALOGO de EDIFICACIONES en SUELO RUSTICO
municipio de SELAYA. CANTABRIA.

elemento número **5057** / **SEL**

1	**identificación**	
1.1	localización UTM	**X:** 438476 **Y:** 4782572
1.2	parcela catastral	Polígono: 5, Parcela: 330
1.3	situación (barrio, pueblo)	Callejuelas, SELAYA
2	**afecciones sectoriales**	
2.1	Red NATURA 2000	
a	hábitats	SIN AFECCION
b	LIC	SIN AFECCION
2.2	protección de cauces	
a	río, arroyo o cauce	SIN AFECCION
2.3	comunicaciones	
a	carreteras autonómicas	SIN AFECCION
b	carreteras estatales	SIN AFECCION
c	ferrocarril	SIN AFECCION
d	rutas y sendas	SIN AFECCION
2.4	montes utilidad publica	
a	MUP	SIN AFECCION
3	**ordenación urbanística**	
3.1	clasificación	suelo rústico
3.2	calificación	SNU-PA
4	**características de la parcela**	
4.1	superficie	10927 m²
4.2	linderos	parcelas Privadas
5	**características del edificio**	
5.0	denominación y uso actual	Vivienda. Residencial
5.1	superficie	55,20 m². Anexos recientes no catalogados
5.2	dimensiones	6,00 por 9,20 metros aprox.
5.3	volumetría	Planta rectangular cubierta a dos aguas
5.4	antigüedad	Cerca 1900-2000
5.5	conservación	Buena
5.6	materiales sistema envolvente	Muros de mamposteria de piedra, cubierta de teja cerámica, carpinteria de madera
5.7	elementos singulares	
5.8	elementos discordantes	
5.9	Valor de catalogación	Medio

6 plano de situación

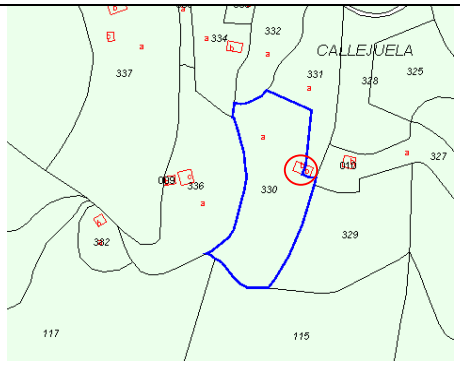

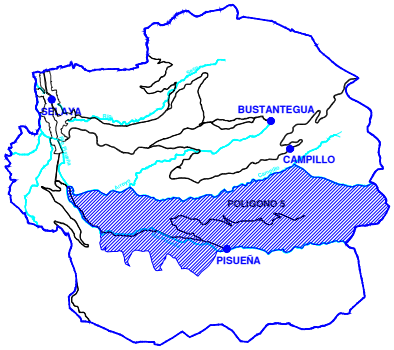

7 Fotografías **elemento número** **5057**
SEL





8 Consideraciones generales

8.1 la medición de la edificación se verificará en el expediente de concesión de licencia de obra, ya que se trata de datos aproximados (Catastro o medición).

8.2 las servidumbres sectoriales se identifican de forma no exhaustiva y deberán también ser verificadas e informadas en el expediente de concesión de licencia de obras.

8.3 El Ayuntamiento es el encargado de verificar el estado de legalidad de las edificaciones informadas en el en cuanto a las obras existentes hasta el momento de aprobación de este CESR.

CATALOGO de EDIFICACIONES en SUELO RUSTICO
municipio de SELAYA. CANTABRIA.

1	**identificación**	**elemento número**	**5058**
			SEL
1.1	localización UTM	**X:** 438370 **Y:** 4782564	
1.2	parcela catastral	Polígono: 5, Parcela: 336	
1.3	situación (barrio, pueblo)	Selo Sazones, SELAYA	
2	**afecciones sectoriales**		
2.1	Red NATURA 2000		
a	hábitats	SIN AFECCION	
b	LIC	SIN AFECCION	
2.2	protección de cauces		
a	río, arroyo o cauce	SIN AFECCION	
2.3	comunicaciones		
a	carreteras autonómicas	SIN AFECCION	
b	carreteras estatales	SIN AFECCION	
c	ferrocarril	SIN AFECCION	
d	rutas y sendas	SIN AFECCION	
2.4	montes utilidad publica		
a	MUP	SIN AFECCION	
3	**ordenación urbanística**		
3.1	clasificación	suelo rústico	
3.2	calificación	SNU-PA	
4	**características de la parcela**		
4.1	superficie	11110 m²	
4.2	linderos	parcelas privadas y camino vecinal	
5	**características del edificio**		
5.0	denominación y uso actual	Cabaña. Agrario	
5.1	superficie	68,00 m²	
5.2	dimensiones	10,00 por 6,80 metros aprox.	
5.3	volumetría	Planta rectangular cubierta a dos aguas	
5.4	antigüedad	Cerca 1900	
5.5	conservación	Buena	
5.6	materiales sistema envolvente	Muros de mamposteria de piedra, cubierta de lastra, carpinteria de madera	
5.7	elementos singulares		
5.8	elementos discordantes		
5.9	Valor de catalogación	Medio	

6 plano de situación

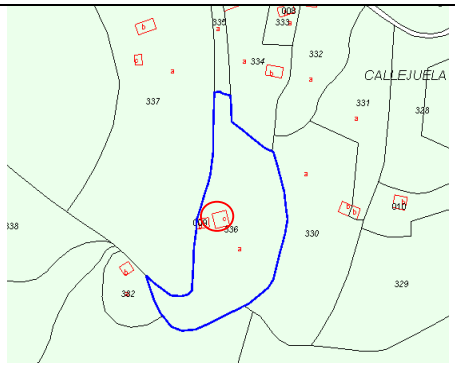

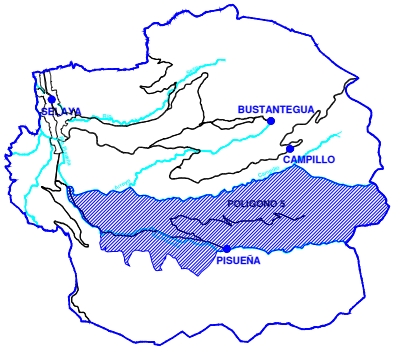

7 Fotografías **elemento número** **5058**
SEL



8 Consideraciones generales

8.1 la medición de la edificación se verificará en el expediente de concesión de licencia de obra, ya que se trata de datos aproximados (Catastro o medición).

8.2 las servidumbres sectoriales se identifican de forma no exhaustiva y deberán también ser verificadas e informadas en el expediente de concesión de licencia de obras.

8.3 El Ayuntamiento es el encargado de verificar el estado de legalidad de las edificaciones informadas en el en cuanto a las obras existentes hasta el momento de aprobación de este CESR.

CATALOGO de EDIFICACIONES en SUELO RUSTICO
municipio de SELAYA. CANTABRIA.

		elemento número	5059
1	**identificación**		**SEL**
1.1	localización UTM	**X:** 438359 **Y:** 4782564	
1.2	parcela catastral	Polígono: 5, Parcela: 336	
1.3	situación (barrio, pueblo)	Seloa Sazones, SELAYA	
2	**afecciones sectoriales**		
2.1	Red NATURA 2000		
a	hábitats	SIN AFECCION	
b	LIC	SIN AFECCION	
2.2	protección de cauces		
a	río, arroyo o cauce	SIN AFECCION	
2.3	comunicaciones		
a	carreteras autonómicas	SIN AFECCION	
b	carreteras estatales	SIN AFECCION	
c	ferrocarril	SIN AFECCION	
d	rutas y sendas	SIN AFECCION	
2.4	montes utilidad publica		
a	MUP	SIN AFECCION	
3	**ordenación urbanística**		
3.1	clasificación	suelo rústico	
3.2	calificación	SNU-PA	
4	**características de la parcela**		
4.1	superficie	11110 m²	
4.2	linderos	parcelas privadas y camino vecinal	
5	**características del edificio**		
5.0	denominación y uso actual	Vivienda. Residencial	
5.1	superficie	68,00 m²	
5.2	dimensiones	10,00 por 6,80 metros aprox.	
5.3	volumetría	Planta rectangular cubierta a dos aguas	
5.4	antigüedad	Cerca 1900	
5.5	conservación	Buena	
5.6	materiales sistema envolvente	Muros de mamposteria de piedra, cubierta de lastra, carpinteria de madera	
5.7	elementos singulares		
5.8	elementos discordantes		
5.9	Valor de catalogación	Alto	

6 plano de situación

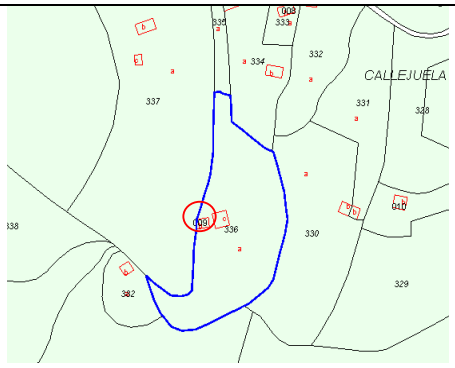

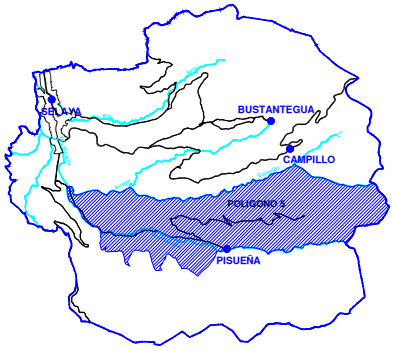

7 Fotografías **elemento número** **5059**
SEL



8 Consideraciones generales

8.1 la medición de la edificación se verificará en el expediente de concesión de licencia de obra, ya que se trata de datos aproximados (Catastro o medición).

8.2 las servidumbres sectoriales se identifican de forma no exhaustiva y deberán también ser verificadas e informadas en el expediente de concesión de licencia de obras.

8.3 El Ayuntamiento es el encargado de verificar el estado de legalidad de las edificaciones informadas en el en cuanto a las obras existentes hasta el momento de aprobación de este CESR.

CATALOGO de EDIFICACIONES en SUELO RUSTICO
municipio de SELAYA. CANTABRIA.

1	**identificación**	**elemento número**	**5060**
			SEL
1.1	localización UTM	**X:** 438284 **Y:** 4782529	
1.2	parcela catastral	Polígono: 5, Parcela: 382	
1.3	situación (barrio, pueblo)	Pisueña, SELAYA	
2	**afecciones sectoriales**		
2.1	Red NATURA 2000		
a	hábitats	SIN AFECCION	
b	LIC	SIN AFECCION	
2.2	protección de cauces		
a	río, arroyo o cauce	SIN AFECCION	
2.3	comunicaciones		
a	carreteras autonómicas	SIN AFECCION	
b	carreteras estatales	SIN AFECCION	
c	ferrocarril	SIN AFECCION	
d	rutas y sendas	SIN AFECCION	
2.4	montes utilidad publica		
a	MUP	SIN AFECCION	
3	**ordenación urbanística**		
3.1	clasificación	suelo rústico	
3.2	calificación	SNU-PA	
4	**características de la parcela**		
4.1	superficie	2000 m²	
4.2	linderos	parcelas privadas y camino vecinal	
5	**características del edificio**		
5.0	denominación y uso actual	Cabaña. Agrario	
5.1	superficie	47,24 m²	
5.2	dimensiones	7,05 por 6,70 metros aprox.	
5.3	volumetría	Planta rectangular cubierta a dos aguas	
5.4	antigüedad	Cerca 1900	
5.5	conservación	Buena	
5.6	materiales sistema envolvente	Muros de mamposteria de piedra, cubierta de lastra, carpinteria de madera	
5.7	elementos singulares		
5.8	elementos discordantes		
5.9	Valor de catalogación	Medio	

6 plano de situación

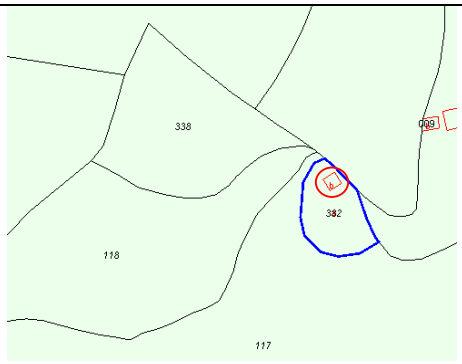

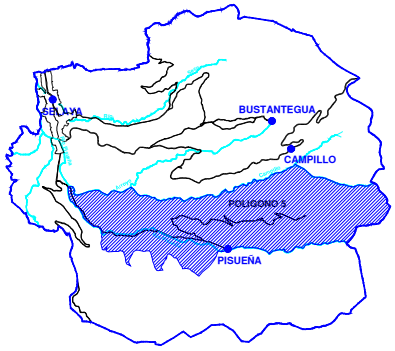

7 Fotografías **elemento número** **5060**
SEL



8 Consideraciones generales

8.1 la medición de la edificación se verificará en el expediente de concesión de licencia de obra, ya que se trata de datos aproximados (Catastro o medición).

8.2 las servidumbres sectoriales se identifican de forma no exhaustiva y deberán también ser verificadas e informadas en el expediente de concesión de licencia de obras.

8.3 El Ayuntamiento es el encargado de verificar el estado de legalidad de las edificaciones informadas en el en cuanto a las obras existentes hasta el momento de aprobación de este CESR.

CATALOGO de EDIFICACIONES en SUELO RUSTICO
municipio de SELAYA. CANTABRIA.

1	**identificación**	**elemento número**	**5061**
			SEL
1.1	localización UTM	**X:** 438135 **Y:** 4782333	
1.2	parcela catastral	Polígono: 5, Parcela: 122	
1.3	situación (barrio, pueblo)	Busmazan, SELAYA	
2	**afecciones sectoriales**		
2.1	Red NATURA 2000		
a	hábitats	SIN AFECCION	
b	LIC	RIO PAS	
2.2	protección de cauces		
a	río, arroyo o cauce	RIO PISUEÑA	
2.3	comunicaciones		
a	carreteras autonómicas	SIN AFECCION	
b	carreteras estatales	SIN AFECCION	
c	ferrocarril	SIN AFECCION	
d	rutas y sendas	SIN AFECCION	
2.4	montes utilidad publica		
a	MUP	384 Dosal, Guadamena y Negro	
3	**ordenación urbanística**		
3.1	clasificación	suelo rústico	
3.2	calificación	SNU-PA	
4	**características de la parcela**		
4.1	superficie	2666 m²	
4.2	linderos	Río, parcelas privadas y camino vecinal	
5	**características del edificio**		
5.0	denominación y uso actual	Cabaña. Agrario	
5.1	superficie	47,58 m²	
5.2	dimensiones	7,80 por 6,10 metros aprox.	
5.3	volumetría	Planta rectangular cubierta a dos aguas	
5.4	antigüedad	Cerca 1900	
5.5	conservación	Buena	
5.6	materiales sistema envolvente	Muros de mamposteria de piedra, cubierta de lastra, carpinteria de madera	
5.7	elementos singulares		
5.8	elementos discordantes		
5.9	Valor de catalogación	Alto	

6 plano de situación

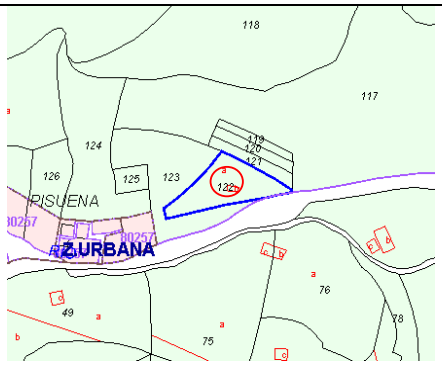

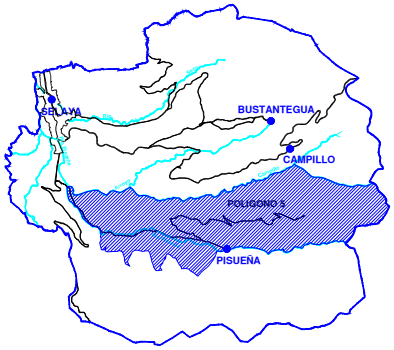

7 Fotografías **elemento número** **5061** **SEL**





8 Consideraciones generales

8.1 la medición de la edificación se verificará en el expediente de concesión de licencia de obra, ya que se trata de datos aproximados (Catastro o medición).

8.2 las servidumbres sectoriales se identifican de forma no exhaustiva y deberán también ser verificadas e informadas en el expediente de concesión de licencia de obras.

8.3 El Ayuntamiento es el encargado de verificar el estado de legalidad de las edificaciones informadas en el en cuanto a las obras existentes hasta el momento de aprobación de este CESR.

CATALOGO de EDIFICACIONES en SUELO RUSTICO
municipio de SELAYA. CANTABRIA.

1	**identificación**	**elemento número**	**5062**
			SEL
1.1	localización UTM	**X:** 437921 **Y:** 4782402	
1.2	parcela catastral	Polígono: 5, Parcela: 127	
1.3	situación (barrio, pueblo)	La Cuesta, SELAYA	
2	**afecciones sectoriales**		
2.1	Red NATURA 2000		
a	hábitats	SIN AFECCION	
b	LIC	SIN AFECCION	
2.2	protección de cauces		
a	río, arroyo o cauce	SIN AFECCION	
2.3	comunicaciones		
a	carreteras autonómicas	SIN AFECCION	
b	carreteras estatales	SIN AFECCION	
c	ferrocarril	SIN AFECCION	
d	rutas y sendas	SIN AFECCION	
2.4	montes utilidad publica		
a	MUP	SIN AFECCION	
3	**ordenación urbanística**		
3.1	clasificación	suelo rústico	
3.2	calificación	SNU-PA	
4	**características de la parcela**		
4.1	superficie	11706 m²	
4.2	linderos	parcelas privadas y camino vecinal	
5	**características del edificio**		
5.0	denominación y uso actual	Vivienda y cuadra. Mixto	
5.1	superficie	76,88 m²	
5.2	dimensiones	12,40 por 6,20 metros aprox.	
5.3	volumetría	Planta rectangular cubierta a dos aguas	
5.4	antigüedad	Cerca 1900	
5.5	conservación	Buena	
5.6	materiales sistema envolvente	Muros de mamposteria de piedra, cubierta de lastra, carpinteria de madera	
5.7	elementos singulares		
5.8	elementos discordantes		
5.9	Valor de catalogación	Alto	

6 plano de situación

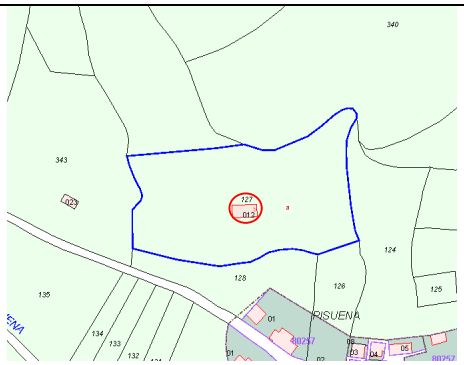

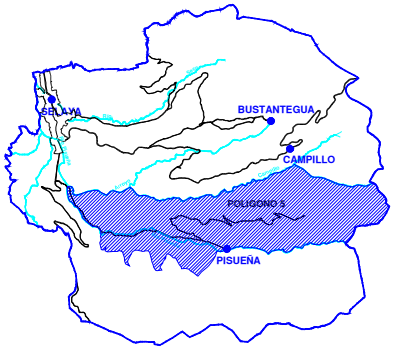

7 Fotografías **elemento número** **5062**
SEL





8 Consideraciones generales

8.1 la medición de la edificación se verificará en el expediente de concesión de licencia de obra, ya que se trata de datos aproximados (Catastro o medición).

8.2 las servidumbres sectoriales se identifican de forma no exhaustiva y deberán también ser verificadas e informadas en el expediente de concesión de licencia de obras.

8.3 El Ayuntamiento es el encargado de verificar el estado de legalidad de las edificaciones informadas en el en cuanto a las obras existentes hasta el momento de aprobación de este CESR.

CATALOGO de EDIFICACIONES en SUELO RUSTICO
municipio de SELAYA. CANTABRIA.

		elemento número	5063
1	**identificación**		**SEL**
1.1	localización UTM	**X:** 437800 **Y:** 4782402	
1.2	parcela catastral	Polígono: 5, Parcela: 343	
1.3	situación (barrio, pueblo)	Convento, SELAYA	
2	**afecciones sectoriales**		
2.1	Red NATURA 2000		
a	hábitats	SIN AFECCION	
b	LIC	SIN AFECCION	
2.2	protección de cauces		
a	río, arroyo o cauce	SIN AFECCION	
2.3	comunicaciones		
a	carreteras autonómicas	CA-624 ACCESO PISUEÑA	
b	carreteras estatales	SIN AFECCION	
c	ferrocarril	SIN AFECCION	
d	rutas y sendas	SIN AFECCION	
2.4	montes utilidad publica		
a	MUP	SIN AFECCION	
3	**ordenación urbanística**		
3.1	clasificación	suelo rústico	
3.2	calificación	SNU-PA	
4	**características de la parcela**		
4.1	superficie	10855 m²	
4.2	linderos	CA-624, parcelas privadas y camino vecinal	
5	**características del edificio**		
5.0	denominación y uso actual	Vivienda y cuadra. Mixto	
5.1	superficie	44,32 m²	
5.2	dimensiones	6,48 por 6,84 metros aprox.	
5.3	volumetría	Planta rectangular cubierta a dos aguas	
5.4	antigüedad	Cerca 1900	
5.5	conservación	Buena	
5.6	materiales sistema envolvente	Muros de mamposteria de piedra, cubierta de lastra, carpinteria de madera	
5.7	elementos singulares		
5.8	elementos discordantes		
5.9	Valor de catalogación	Especial	

6 plano de situación

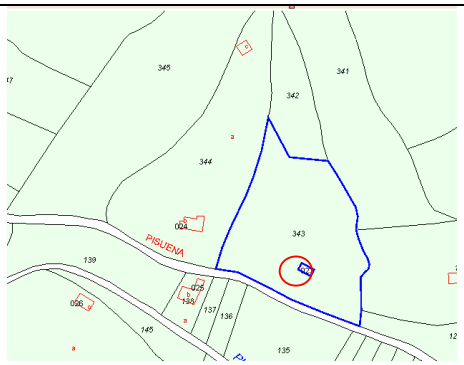

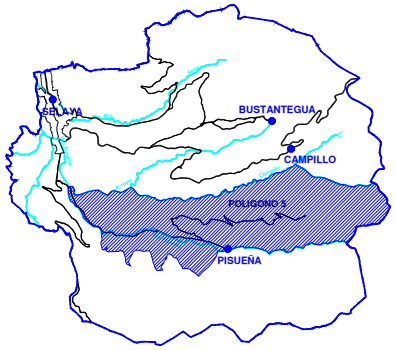

7 Fotografías elemento número **5063** **SEL**





8 Consideraciones generales

8.1 la medición de la edificación se verificará en el expediente de concesión de licencia de obra, ya que se trata de datos aproximados (Catastro o medición).

8.2 las servidumbres sectoriales se identifican de forma no exhaustiva y deberán también ser verificadas e informadas en el expediente de concesión de licencia de obras.

8.3 El Ayuntamiento es el encargado de verificar el estado de legalidad de las edificaciones informadas en el en cuanto a las obras existentes hasta el momento de aprobación de este CESR.

CATALOGO de EDIFICACIONES en SUELO RUSTICO
municipio de SELAYA. CANTABRIA.

elemento número **5064** / **SEL**

1	**identificación**	
1.1	localización UTM	**X:** 437786 **Y:** 4782361
1.2	parcela catastral	Polígono: 5, Parcela: 135
1.3	situación (barrio, pueblo)	Pisueña, SELAYA
2	**afecciones sectoriales**	
2.1	Red NATURA 2000	
a	hábitats	SIN AFECCION
b	LIC	RIO PAS
2.2	protección de cauces	
a	río, arroyo o cauce	RIO PISUEÑA
2.3	comunicaciones	
a	carreteras autonómicas	CA-624 ACCESO PISUEÑA
b	carreteras estatales	SIN AFECCION
c	ferrocarril	SIN AFECCION
d	rutas y sendas	SIN AFECCION
2.4	montes utilidad publica	
a	MUP	SIN AFECCION
3	**ordenación urbanística**	
3.1	clasificación	suelo rústico
3.2	calificación	SNU-PA
4	**características de la parcela**	
4.1	superficie	5906 m²
4.2	linderos	Rio, parcelas privadas y ca-624
5	**características del edificio**	
5.0	denominación y uso actual	Cabaña. Agrario
5.1	superficie	66,38 m²
5.2	dimensiones	8,85 por 7,50 metros aprox.
5.3	volumetría	Planta rectangular cubierta a dos aguas
5.4	antigüedad	Cerca 1900
5.5	conservación	Buena
5.6	materiales sistema envolvente	Muros de mamposteria de piedra, cubierta de lastra, carpinteria de madera
5.7	elementos singulares	
5.8	elementos discordantes	
5.9	Valor de catalogación	Alto

6 plano de situación



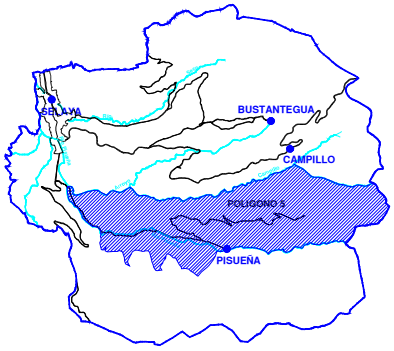

7 Fotografías **elemento número** **5064**
SEL



8 Consideraciones generales

8.1 la medición de la edificación se verificará en el expediente de concesión de licencia de obra, ya que se trata de datos aproximados (Catastro o medición).

8.2 las servidumbres sectoriales se identifican de forma no exhaustiva y deberán también ser verificadas e informadas en el expediente de concesión de licencia de obras.

8.3 El Ayuntamiento es el encargado de verificar el estado de legalidad de las edificaciones informadas en el en cuanto a las obras existentes hasta el momento de aprobación de este CESR.

CATALOGO de EDIFICACIONES en SUELO RUSTICO
municipio de SELAYA. CANTABRIA.

1	**identificación**	**elemento número**	**5065**
			SEL
1.1	localización UTM	**X:** 437752 **Y:** 4782585	
1.2	parcela catastral	Polígono: 5, Parcela: 344	
1.3	situación (barrio, pueblo)	Convento, SELAYA	
2	**afecciones sectoriales**		
2.1	Red NATURA 2000		
a	hábitats	SIN AFECCION	
b	LIC	SIN AFECCION	
2.2	protección de cauces		
a	río, arroyo o cauce	SIN AFECCION	
2.3	comunicaciones		
a	carreteras autonómicas	CA-624 ACCESO PISUEÑA	
b	carreteras estatales	SIN AFECCION	
c	ferrocarril	SIN AFECCION	
d	rutas y sendas	SIN AFECCION	
2.4	montes utilidad publica		
a	MUP	384 Dosal, Guadamena y Negro	
3	**ordenación urbanística**		
3.1	clasificación	suelo rústico	
3.2	calificación	SNU-PA	
4	**características de la parcela**		
4.1	superficie	12481 m²	
4.2	linderos	CA-624, parcelas privadas y camino vecinal	
5	**características del edificio**		
5.0	denominación y uso actual	Cabaña. Agrario	
5.1	superficie	62,38 m²	
5.2	dimensiones	9,38 por 6,65 metros aprox.	
5.3	volumetría	Planta rectangular cubierta a dos aguas	
5.4	antigüedad	Cerca 1900	
5.5	conservación	Buena	
5.6	materiales sistema envolvente	Muros de mamposteria de piedra, cubierta de lastra, carpinteria de madera	
5.7	elementos singulares		
5.8	elementos discordantes		
5.9	Valor de catalogación	Medio	

6 plano de situación

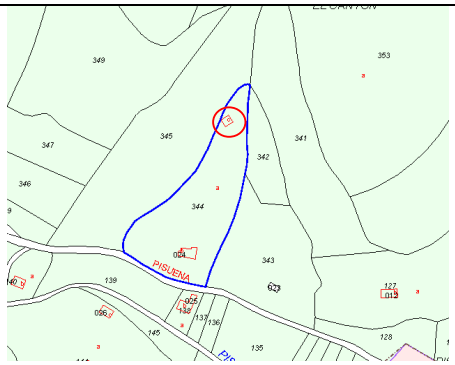

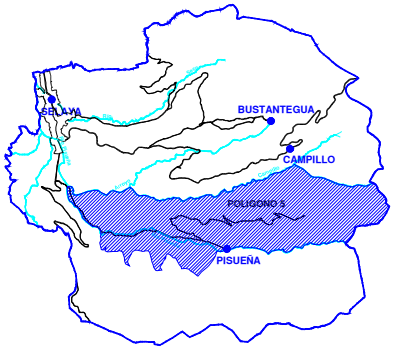

7 Fotografías **elemento número** **5065** **SEL**





8 Consideraciones generales

8.1 la medición de la edificación se verificará en el expediente de concesión de licencia de obra, ya que se trata de datos aproximados (Catastro o medición).

8.2 las servidumbres sectoriales se identifican de forma no exhaustiva y deberán también ser verificadas e informadas en el expediente de concesión de licencia de obras.

8.3 El Ayuntamiento es el encargado de verificar el estado de legalidad de las edificaciones informadas en el en cuanto a las obras existentes hasta el momento de aprobación de este CESR.

CATALOGO de EDIFICACIONES en SUELO RUSTICO
municipio de SELAYA. CANTABRIA.

elemento número **5066** / **SEL**

1	**identificación**	
1.1	localización UTM	**X:** 437714 **Y:** 4782440
1.2	parcela catastral	Polígono: 5, Parcela: 344
1.3	situación (barrio, pueblo)	Convento, SELAYA
2	**afecciones sectoriales**	
2.1	Red NATURA 2000	
a	hábitats	SIN AFECCION
b	LIC	SIN AFECCION
2.2	protección de cauces	
a	río, arroyo o cauce	SIN AFECCION
2.3	comunicaciones	
a	carreteras autonómicas	CA-624 ACCESO PISUEÑA
b	carreteras estatales	SIN AFECCION
c	ferrocarril	SIN AFECCION
d	rutas y sendas	SIN AFECCION
2.4	montes utilidad publica	
a	MUP	384 Dosal, Guadamena y Negro
3	**ordenación urbanística**	
3.1	clasificación	suelo rústico
3.2	calificación	SNU-PA
4	**características de la parcela**	
4.1	superficie	12481 m²
4.2	linderos	CA-624, parcelas privadas y camino vecinal
5	**características del edificio**	
5.0	denominación y uso actual	Vivienda. Residencial
5.1	superficie	55,95 m². Anexo no ctalogado
5.2	dimensiones	7,46 por 7,50 metros aprox.
5.3	volumetría	Planta en L, cubierta a dos aguas
5.4	antigüedad	Cerca 1900
5.5	conservación	Buena
5.6	materiales sistema envolvente	Muros de mamposteria de piedra, cubierta de lastra y teja cerámica, carpinteria de madera
5.7	elementos singulares	
5.8	elementos discordantes	
5.9	Valor de catalogación	Alto

6 plano de situación

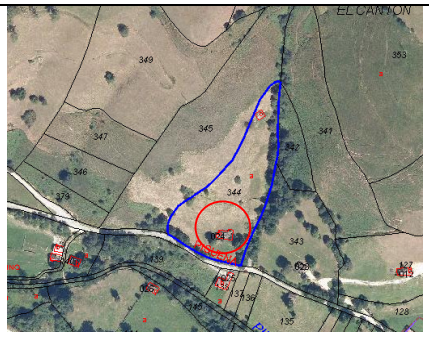

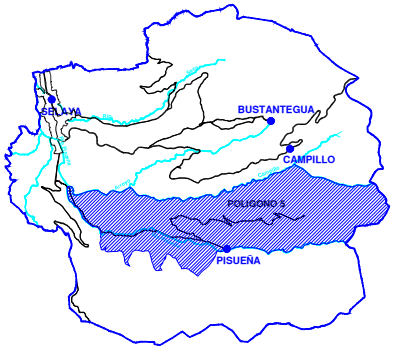

7 Fotografías **elemento número** **5066** **SEL**





8 Consideraciones generales

8.1 la medición de la edificación se verificará en el expediente de concesión de licencia de obra, ya que se trata de datos aproximados (Catastro o medición).

8.2 las servidumbres sectoriales se identifican de forma no exhaustiva y deberán también ser verificadas e informadas en el expediente de concesión de licencia de obras.

8.3 El Ayuntamiento es el encargado de verificar el estado de legalidad de las edificaciones informadas en el en cuanto a las obras existentes hasta el momento de aprobación de este CESR.

CATALOGO de EDIFICACIONES en SUELO RUSTICO
municipio de SELAYA. CANTABRIA.

		elemento número	5067
1	**identificación**		**SEL**
1.1	localización UTM	**X:** 437519 **Y:** 4782413	
1.2	parcela catastral	Polígono: 5, Parcela: 140	
1.3	situación (barrio, pueblo)	Pisueña, SELAYA	
2	**afecciones sectoriales**		
2.1	Red NATURA 2000		
a	hábitats	SIN AFECCION	
b	LIC	RIO PAS	
2.2	protección de cauces		
a	río, arroyo o cauce	RIO PISUEÑA	
2.3	comunicaciones		
a	carreteras autonómicas	CA-624 ACCESO PISUEÑA	
b	carreteras estatales	SIN AFECCION	
c	ferrocarril	SIN AFECCION	
d	rutas y sendas	SIN AFECCION	
2.4	montes utilidad publica		
a	MUP	SIN AFECCION	
3	**ordenación urbanística**		
3.1	clasificación	suelo rústico	
3.2	calificación	SNU-PA	
4	**características de la parcela**		
4.1	superficie	2528 m²	
4.2	linderos	Rio, parcelas privadas, camino vecinal y ca-624	
5	**características del edificio**		
5.0	denominación y uso actual	Cabaña. Agrario	
5.1	superficie	84,46 m²	
5.2	dimensiones	10,87 por 7,77 metros aprox.	
5.3	volumetría	Planta rectangular cubierta a dos aguas	
5.4	antigüedad	Cerca 1900	
5.5	conservación	Buena	
5.6	materiales sistema envolvente	Muros de mamposteria de piedra, cubierta de lastra, carpinteria de madera	
5.7	elementos singulares		
5.8	elementos discordantes		
5.9	Valor de catalogación	Alto	

6 plano de situación

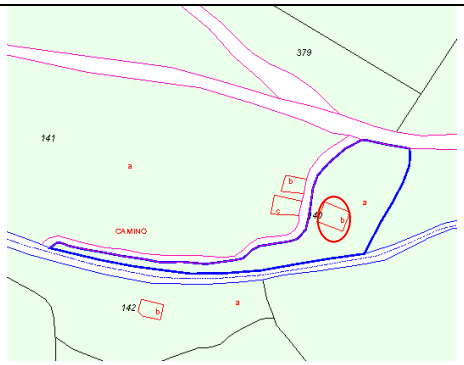

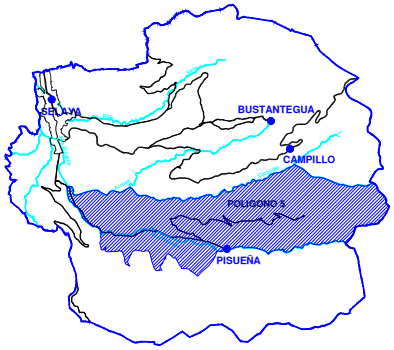

7 Fotografías **elemento número** **5067**
SEL



8 Consideraciones generales

8.1 la medición de la edificación se verificará en el expediente de concesión de licencia de obra, ya que se trata de datos aproximados (Catastro o medición).

8.2 las servidumbres sectoriales se identifican de forma no exhaustiva y deberán también ser verificadas e informadas en el expediente de concesión de licencia de obras.

8.3 El Ayuntamiento es el encargado de verificar el estado de legalidad de las edificaciones informadas en el en cuanto a las obras existentes hasta el momento de aprobación de este CESR.

CATALOGO de EDIFICACIONES en SUELO RUSTICO
municipio de SELAYA. CANTABRIA.

1	**identificación**	**elemento número**	**5068**
			SEL
1.1	localización UTM	**X:** 437498 **Y:** 4782414	
1.2	parcela catastral	Polígono: 5, Parcela: 141	
1.3	situación (barrio, pueblo)	Vega Redonda, SELAYA	
2	**afecciones sectoriales**		
2.1	Red NATURA 2000		
a	hábitats	SIN AFECCION	
b	LIC	RIO PAS	
2.2	protección de cauces		
a	río, arroyo o cauce	RIO PISUEÑA	
2.3	comunicaciones		
a	carreteras autonómicas	CA-624 ACCESO PISUEÑA	
b	carreteras estatales	SIN AFECCION	
c	ferrocarril	SIN AFECCION	
d	rutas y sendas	SIN AFECCION	
2.4	montes utilidad publica		
a	MUP	SIN AFECCION	
3	**ordenación urbanística**		
3.1	clasificación	suelo rústico	
3.2	calificación	SNU-PA	
4	**características de la parcela**		
4.1	superficie	175812 m²	
4.2	linderos	Rio, parcelas privadas, camino vecianl y ca-624	
5	**características del edificio**		
5.0	denominación y uso actual	Cabaña. Agrario	
5.1	superficie	80,03 m²	
5.2	dimensiones	11,40 por 7,02 metros aprox.	
5.3	volumetría	Planta rectangular cubierta a dos aguas	
5.4	antigüedad	Cerca 1900	
5.5	conservación	Buena	
5.6	materiales sistema envolvente	Muros de mamposteria de piedra, cubierta de lastra, carpinteria de madera	
5.7	elementos singulares		
5.8	elementos discordantes		
5.9	Valor de catalogación	Alto	

6 plano de situación

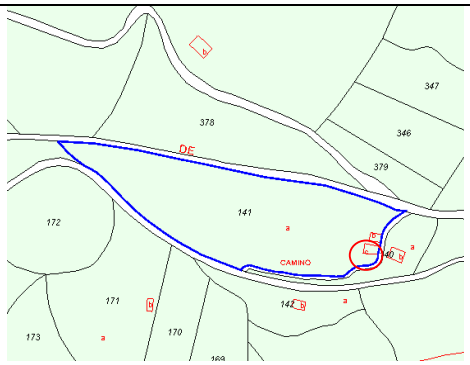

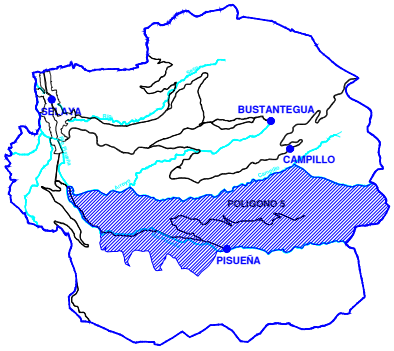

7 Fotografías **elemento número** **5068** **SEL**





8 Consideraciones generales

8.1 la medición de la edificación se verificará en el expediente de concesión de licencia de obra, ya que se trata de datos aproximados (Catastro o medición).

8.2 las servidumbres sectoriales se identifican de forma no exhaustiva y deberán también ser verificadas e informadas en el expediente de concesión de licencia de obras.

8.3 El Ayuntamiento es el encargado de verificar el estado de legalidad de las edificaciones informadas en el en cuanto a las obras existentes hasta el momento de aprobación de este CESR.

CATALOGO de EDIFICACIONES en SUELO RUSTICO
municipio de SELAYA. CANTABRIA.

		elemento número	5069
1	**identificación**		**SEL**
1.1	localización UTM	**X:** 437508 **Y:** 4782416	
1.2	parcela catastral	Polígono: 5, Parcela: 141	
1.3	situación (barrio, pueblo)	Vega Redonda, SELAYA	
2	**afecciones sectoriales**		
2.1	Red NATURA 2000		
a	hábitats	SIN AFECCION	
b	LIC	RIO PAS	
2.2	protección de cauces		
a	río, arroyo o cauce	RIO PISUEÑA	
2.3	comunicaciones		
a	carreteras autonómicas	CA-624 ACCESO PISUEÑA	
b	carreteras estatales	SIN AFECCION	
c	ferrocarril	SIN AFECCION	
d	rutas y sendas	SIN AFECCION	
2.4	montes utilidad publica		
a	MUP	SIN AFECCION	
3	**ordenación urbanística**		
3.1	clasificación	suelo rústico	
3.2	calificación	SNU-PA	
4	**características de la parcela**		
4.1	superficie	17581 m²	
4.2	linderos	Rio, parcelas privadas, [illegible]no vecinal y ca-624	
5	**características del edificio**		
5.0	denominación y uso actual	Vivienda. Resid[illegible]	
5.1	superficie	70,88 m²	
5.2	dimensiones	10,50 po[illegible]5 metros aprox.	
5.3	volumetría	Planta rect[illegible]ular cubierta a dos aguas	
5.4	antigüedad	Cerc[illegible]000	
5.5	conservación	B[illegible]	
5.6	materiales sistema envolvente	[illegible]de mamposteria de piedra, cubierta de lastra, carpinteria de madera	
5.7	elementos singulares		
5.8	elementos discordantes	Cubierta,Balaustrada	
5.9	Valor de catalogación	Bajo	

6 plano de situación

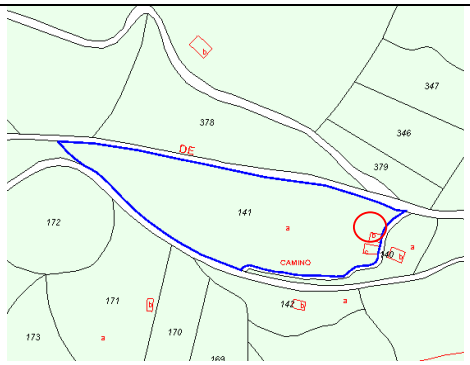

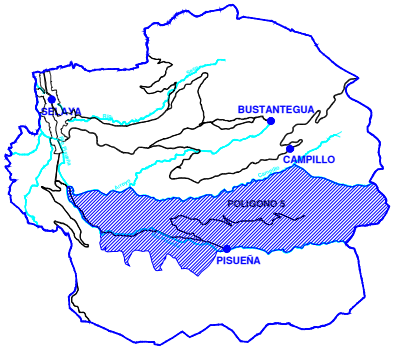

ANULADA CROTU

7 Fotografías **elemento número** **5069** **SEL**



ANULADA CROTU

8 Consideraciones generales

8.1 la medición de la edificación se verificará en el expediente de concesión de licencia de obra, ya que se trata de datos aproximados (Catastro o medición).

8.2 las servidumbres sectoriales se identifican de forma no exhaustiva y deberán también ser verificadas e informadas en el expediente de concesión de licencia de obras.

8.3 El Ayuntamiento es el encargado de verificar el estado de legalidad de las edificaciones informadas en el en cuanto a las obras existentes hasta el momento de aprobación de este CESR.

CATALOGO de EDIFICACIONES en SUELO RUSTICO
municipio de SELAYA. CANTABRIA.

elemento número **5070** / **SEL**

1	**identificación**	
1.1	localización UTM	**X:** 438474 **Y:** 4782820
1.2	parcela catastral	Polígono: 5, Parcela: 357
1.3	situación (barrio, pueblo)	Bustillo, SELAYA
2	**afecciones sectoriales**	
2.1	Red NATURA 2000	
a	hábitats	SIN AFECCION
b	LIC	SIN AFECCION
2.2	protección de cauces	
a	río, arroyo o cauce	SIN AFECCION
2.3	comunicaciones	
a	carreteras autonómicas	SIN AFECCION
b	carreteras estatales	SIN AFECCION
c	ferrocarril	SIN AFECCION
d	rutas y sendas	SIN AFECCION
2.4	montes utilidad publica	
a	MUP	SIN AFECCION
3	**ordenación urbanística**	
3.1	clasificación	suelo rústico
3.2	calificación	SNU-PA
4	**características de la parcela**	
4.1	superficie	11041 m²
4.2	linderos	parcelas privadas y camino vecinal
5	**características del edificio**	
5.0	denominación y uso actual	Cabaña. Agrario
5.1	superficie	77,39 m²
5.2	dimensiones	10,87 por 7,12 metros aprox.
5.3	volumetría	Planta rectangular cubierta a dos aguas
5.4	antigüedad	Cerca 1900
5.5	conservación	Buena
5.6	materiales sistema envolvente	Muros de mamposteria de piedra, cubierta de lastra, carpinteria de madera
5.7	elementos singulares	
5.8	elementos discordantes	
5.9	Valor de catalogación	Alto

6 plano de situación

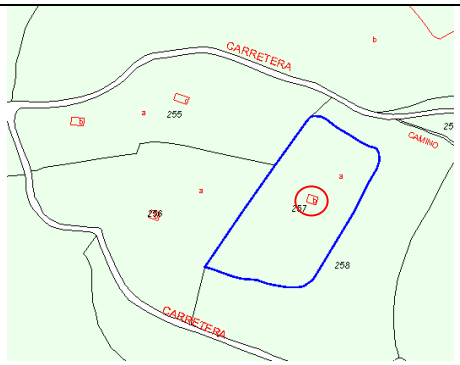

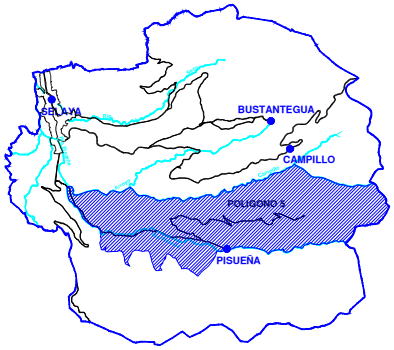

7 Fotografías **elemento número** **5070** **SEL**







8 Consideraciones generales

8.1 la medición de la edificación se verificará en el expediente de concesión de licencia de obra, ya que se trata de datos aproximados (Catastro o medición).

8.2 las servidumbres sectoriales se identifican de forma no exhaustiva y deberán también ser verificadas e informadas en el expediente de concesión de licencia de obras.

8.3 El Ayuntamiento es el encargado de verificar el estado de legalidad de las edificaciones informadas en el en cuanto a las obras existentes hasta el momento de aprobación de este CESR.

CATALOGO de EDIFICACIONES en SUELO RUSTICO
municipio de SELAYA. CANTABRIA.

1	**identificación**	**elemento número**	**5071**
			SEL
1.1	localización UTM	**X:** 436710 **Y:** 4782625	
1.2	parcela catastral	Polígono: 5, Parcela: 230	
1.3	situación (barrio, pueblo)	La Espria, SELAYA	
2	**afecciones sectoriales**		
2.1	Red NATURA 2000		
a	hábitats	SIN AFECCION	
b	LIC	SIN AFECCION	
2.2	protección de cauces		
a	río, arroyo o cauce	SIN AFECCION	
2.3	comunicaciones		
a	carreteras autonómicas	CA-624 ACCESO PISUEÑA	
b	carreteras estatales	SIN AFECCION	
c	ferrocarril	SIN AFECCION	
d	rutas y sendas	SIN AFECCION	
2.4	montes utilidad publica		
a	MUP	SIN AFECCION	
3	**ordenación urbanística**		
3.1	clasificación	suelo rústico	
3.2	calificación	SNU-PA	
4	**características de la parcela**		
4.1	superficie	12.686 m²	
4.2	linderos	Rio, parcelas privadas y ca-624	
5	**características del edificio**		
5.0	denominación y uso actual	Cabaña. Agrario	
5.1	superficie	46,65 m²	
5.2	dimensiones	6,82 por 6,84 metros aprox.	
5.3	volumetría	Planta rectangular cubierta a dos aguas	
5.4	antigüedad	Cerca 1900	
5.5	conservación	Buena	
5.6	materiales sistema envolvente	Muros de mamposteria de piedra, cubierta de teja cerámica, carpinteria de madera	
5.7	elementos singulares		
5.8	elementos discordantes	No se computa en superficie el anexo de bloque	
5.9	Valor de catalogación	Alto	

6 plano de situación

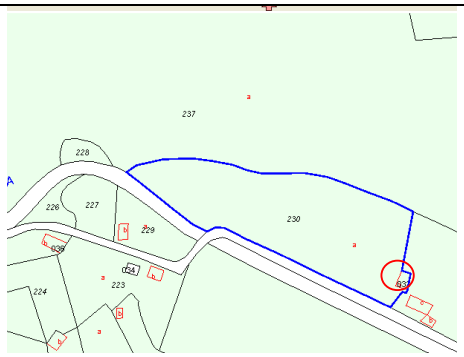

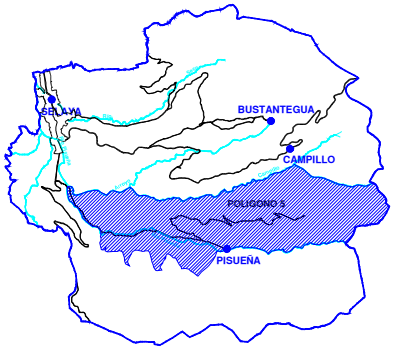

7 Fotografías **elemento número** **5071** **SEL**





8 Consideraciones generales

8.1 la medición de la edificación se verificará en el expediente de concesión de licencia de obra, ya que se trata de datos aproximados (Catastro o medición).

8.2 las servidumbres sectoriales se identifican de forma no exhaustiva y deberán también ser verificadas e informadas en el expediente de concesión de licencia de obras.

8.3 El Ayuntamiento es el encargado de verificar el estado de legalidad de las edificaciones informadas en el en cuanto a las obras existentes hasta el momento de aprobación de este CESR.

CATALOGO de EDIFICACIONES en SUELO RUSTICO
municipio de SELAYA. CANTABRIA.

1	**identificación**	**elemento número**	**5072**
			SEL
1.1	localización UTM	**X:** 438537 **Y:** 4782859	
1.2	parcela catastral	Polígono: 5, Parcela: 357	
1.3	situación (barrio, pueblo)	Bustillo, SELAYA	
2	**afecciones sectoriales**		
2.1	Red NATURA 2000		
a	hábitats	SIN AFECCION	
b	LIC	SIN AFECCION	
2.2	protección de cauces		
a	río, arroyo o cauce	SIN AFECCION	
2.3	comunicaciones		
a	carreteras autonómicas	SIN AFECCION	
b	carreteras estatales	SIN AFECCION	
c	ferrocarril	SIN AFECCION	
d	rutas y sendas	SIN AFECCION	
2.4	montes utilidad publica		
a	MUP	SIN AFECCION	
3	**ordenación urbanística**		
3.1	clasificación	suelo rústico	
3.2	calificación	SNU-PA	
4	**características de la parcela**		
4.1	superficie	11041 m²	
4.2	linderos	parcelas privadas y camino vecinal	
5	**características del edificio**		
5.0	denominación y uso actual	Cabaña. Agrario	
5.1	superficie	42,93 m²	
5.2	dimensiones	7,95 por 5,40 metros aprox.	
5.3	volumetría	Planta rectangular cubierta a dos aguas	
5.4	antigüedad	Cerca 1900	
5.5	conservación	Buena	
5.6	materiales sistema envolvente	Muros de mamposteria de piedra, cubierta de lastra, carpinteria de madera	
5.7	elementos singulares		
5.8	elementos discordantes		
5.9	Valor de catalogación	Medio	

6 plano de situación

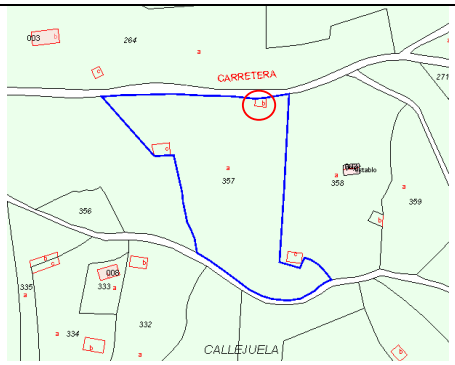

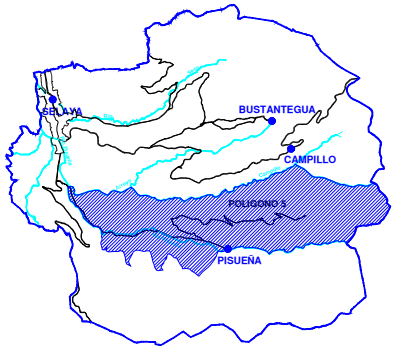

7 Fotografías **elemento número** **5072** **SEL**



8 Consideraciones generales

8.1 la medición de la edificación se verificará en el expediente de concesión de licencia de obra, ya que se trata de datos aproximados (Catastro o medición).

8.2 las servidumbres sectoriales se identifican de forma no exhaustiva y deberán también ser verificadas e informadas en el expediente de concesión de licencia de obras.

8.3 El Ayuntamiento es el encargado de verificar el estado de legalidad de las edificaciones informadas en el en cuanto a las obras existentes hasta el momento de aprobación de este CESR.

CATALOGO de EDIFICACIONES en SUELO RUSTICO
municipio de SELAYA. CANTABRIA.

1	**identificación**	**elemento número**	**5073**
			SEL
1.1	localización UTM	**X:** 437212 **Y:** 4782813	
1.2	parcela catastral	Polígono: 5, Parcela: 257	
1.3	situación (barrio, pueblo)	Pisueña, SELAYA	
2	**afecciones sectoriales**		
2.1	Red NATURA 2000		
a	hábitats	SIN AFECCION	
b	LIC	SIN AFECCION	
2.2	protección de cauces		
a	río, arroyo o cauce	SIN AFECCION	
2.3	comunicaciones		
a	carreteras autonómicas	SIN AFECCION	
b	carreteras estatales	SIN AFECCION	
c	ferrocarril	SIN AFECCION	
d	rutas y sendas	SIN AFECCION	
2.4	montes utilidad publica		
a	MUP	SIN AFECCION	
3	**ordenación urbanística**		
3.1	clasificación	suelo rústico	
3.2	calificación	SNU-PA	
4	**características de la parcela**		
4.1	superficie	20172 m²	
4.2	linderos	Parcelas privadas y camino vecinal	
5	**características del edificio**		
5.0	denominación y uso actual	Cabaña. Agrario	
5.1	superficie	57,54 m²	
5.2	dimensiones	8,40 por 6,85 metros aprox.	
5.3	volumetría	Planta rectangular cubierta a dos aguas	
5.4	antigüedad	Cerca 1900	
5.5	conservación	Buena	
5.6	materiales sistema envolvente	Muros de mamposteria de piedra, cubierta de lastra y teja cerámica, carpinteria de madera	
5.7	elementos singulares		
5.8	elementos discordantes		
5.9	Valor de catalogación	Alto	

6 plano de situación

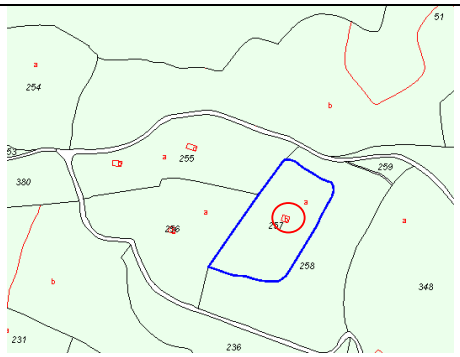

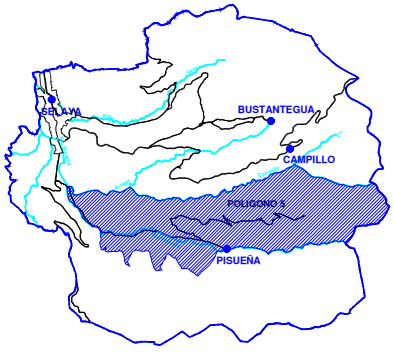

7 Fotografías **elemento número** **5073** **SEL**

8 Consideracioes generales





8 Consideraciones generales

8.1 la medición de la edificación se verificará en el expediente de concesión de licencia de obra, ya que se trata de datos aproximados (Catastro o medición).

8.2 las servidumbres sectoriales se identifican de forma no exhaustiva y deberán también ser verificadas e informadas en el expediente de concesión de licencia de obras.

8.3 El Ayuntamiento es el encargado de verificar el estado de legalidad de las edificaciones informadas en el en cuanto a las obras existentes hasta el momento de aprobación de este CESR.

CATALOGO de EDIFICACIONES en SUELO RUSTICO
municipio de SELAYA. CANTABRIA.

elemento número **5074** / **SEL**

1	**identificación**	
1.1	localización UTM	**X:** 437033 **Y:** 4782785
1.2	parcela catastral	Polígono: 5, Parcela: 256
1.3	situación (barrio, pueblo)	Los Laos, SELAYA
2	**afecciones sectoriales**	
2.1	Red NATURA 2000	
a	hábitats	SIN AFECCION
b	LIC	SIN AFECCION
2.2	protección de cauces	
a	río, arroyo o cauce	SIN AFECCION
2.3	comunicaciones	
a	carreteras autonómicas	SIN AFECCION
b	carreteras estatales	SIN AFECCION
c	ferrocarril	SIN AFECCION
d	rutas y sendas	SIN AFECCION
2.4	montes utilidad publica	
a	MUP	SIN AFECCION
3	**ordenación urbanística**	
3.1	clasificación	suelo rústico
3.2	calificación	SNU-PA
4	**características de la parcela**	
4.1	superficie	29467 m²
4.2	linderos	parcelas privadas y camino vecinal
5	**características del edificio**	
5.0	denominación y uso actual	Cabaña. Agrario
5.1	superficie	73,61 m²
5.2	dimensiones	9,75 por 7,55 metros aprox.
5.3	volumetría	Planta rectangular cubierta a dos aguas
5.4	antigüedad	Cerca 1900
5.5	conservación	Buena
5.6	materiales sistema envolvente	Muros de mamposteria de piedra, cubierta de lastra y teja cerámica, carpinteria de madera
5.7	elementos singulares	
5.8	elementos discordantes	
5.9	Valor de catalogación	Alto

6 plano de situación

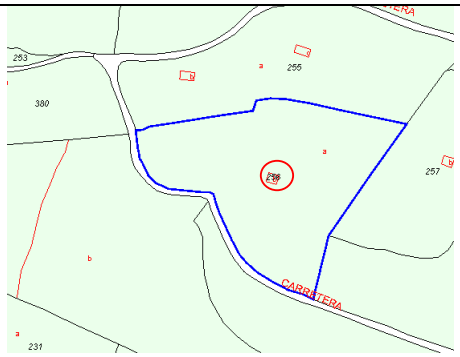

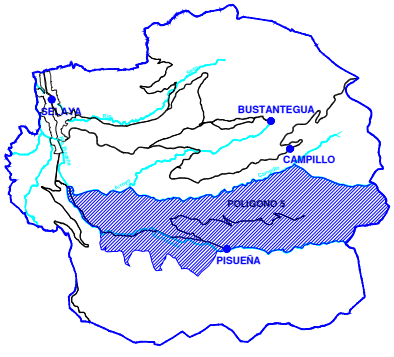

7 Fotografías **elemento número** **5074** **SEL**











8 Consideraciones generales

8.1 la medición de la edificación se verificará en el expediente de concesión de licencia de obra, ya que se trata de datos aproximados (Catastro o medición).

8.2 las servidumbres sectoriales se identifican de forma no exhaustiva y deberán también ser verificadas e informadas en el expediente de concesión de licencia de obras.

8.3 El Ayuntamiento es el encargado de verificar el estado de legalidad de las edificaciones informadas en el en cuanto a las obras existentes hasta el momento de aprobación de este CESR.

CATALOGO de EDIFICACIONES en SUELO RUSTICO
municipio de SELAYA. CANTABRIA.

elemento número **5075** / **SEL**

1	**identificación**	
1.1	localización UTM	**X:** 436521 **Y:** 4782637
1.2	parcela catastral	Polígono: 5, Parcela: 223
1.3	situación (barrio, pueblo)	Bijurdia, SELAYA
2	**afecciones sectoriales**	
2.1	Red NATURA 2000	
a	hábitats	SIN AFECCION
b	LIC	RIO PAS
2.2	protección de cauces	
a	río, arroyo o cauce	SIN AFECCION
2.3	comunicaciones	
a	carreteras autonómicas	CA-624 ACCESO PISUEÑA
b	carreteras estatales	SIN AFECCION
c	ferrocarril	SIN AFECCION
d	rutas y sendas	SIN AFECCION
2.4	montes utilidad publica	
a	MUP	SIN AFECCION
3	**ordenación urbanística**	
3.1	clasificación	suelo rústico
3.2	calificación	SNU-PA
4	**características de la parcela**	
4.1	superficie	4314 m²
4.2	linderos	Parcelas privadas y ca-624
5	**características del edificio**	
5.0	denominación y uso actual	Vivienda. Residencial
5.1	superficie	79,31 m²Anexo no catalogado
5.2	dimensiones	10,30 por 7,70 metros aprox.
5.3	volumetría	Planta rectangular cubierta a dos aguas
5.4	antigüedad	Cerca 1900
5.5	conservación	Buena
5.6	materiales sistema envolvente	Muros de mamposteria de piedra parcialmente revoca, cubierta de teja cerámica, carpinteria de madera
5.7	elementos singulares	
5.8	elementos discordantes	
5.9	Valor de catalogación	Medio

6 plano de situación

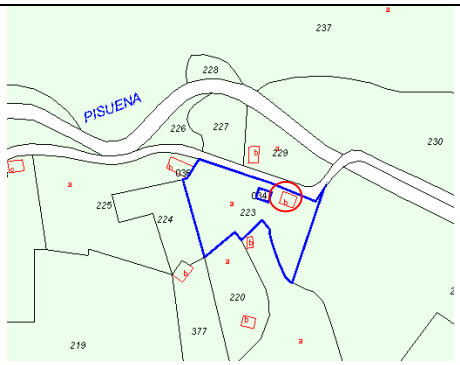

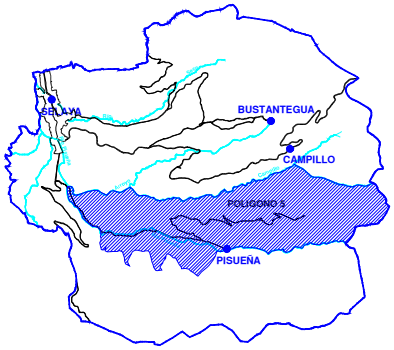

7 Fotografías **elemento número** **5075** **SEL**





8 Consideraciones generales

8.1 la medición de la edificación se verificará en el expediente de concesión de licencia de obra, ya que se trata de datos aproximados (Catastro o medición).

8.2 las servidumbres sectoriales se identifican de forma no exhaustiva y deberán también ser verificadas e informadas en el expediente de concesión de licencia de obras.

8.3 El Ayuntamiento es el encargado de verificar el estado de legalidad de las edificaciones informadas en el en cuanto a las obras existentes hasta el momento de aprobación de este CESR.

CATALOGO de EDIFICACIONES en SUELO RUSTICO
municipio de SELAYA. CANTABRIA.

			elemento número
1	**identificación**		**5076**
1.1	localización UTM	**X:** 436491 **Y:** 4782609	**SEL**
1.2	parcela catastral	Polígono: 5, Parcela: 221	
1.3	situación (barrio, pueblo)	Bijurdia, SELAYA	
2	**afecciones sectoriales**		
2.1	Red NATURA 2000		
a	hábitats	SIN AFECCION	
b	LIC	SIN AFECCION	
2.2	protección de cauces		
a	río, arroyo o cauce	SIN AFECCION	
2.3	comunicaciones		
a	carreteras autonómicas	SIN AFECCION	
b	carreteras estatales	SIN AFECCION	
c	ferrocarril	SIN AFECCION	
d	rutas y sendas	SIN AFECCION	
2.4	montes utilidad publica		
a	MUP	SIN AFECCION	
3	**ordenación urbanística**		
3.1	clasificación	suelo rústico	
3.2	calificación	SNU-PA	
4	**características de la parcela**		
4.1	superficie	8868 m²	
4.2	linderos	Parcelas privadas y camino vecinal	
5	**características del edificio**		
5.0	denominación y uso actual	Cabaña. Agrario	
5.1	superficie	37,60 m²	
5.2	dimensiones	8,00 por 4,70 metros aprox.	
5.3	volumetría	Planta rectangular cubierta a dos aguas	
5.4	antigüedad	Cerca 1900	
5.5	conservación	Buena	
5.6	materiales sistema envolvente	Muros de mamposteria de piedra, cubierta de lastra, carpinteria de madera	
5.7	elementos singulares		
5.8	elementos discordantes		
5.9	Valor de catalogación	Medio	

6 plano de situación

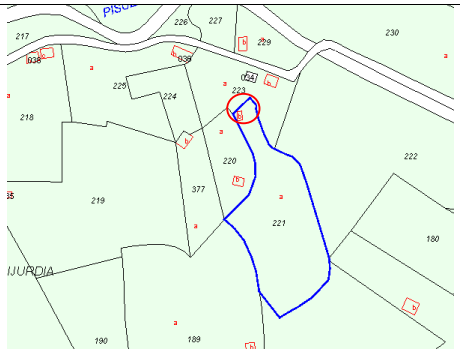

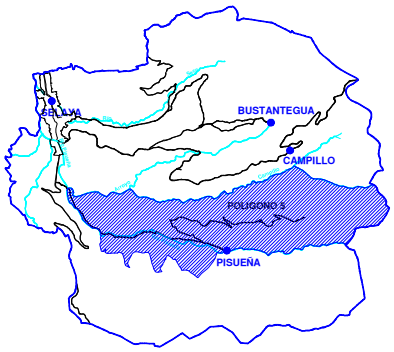

7 Fotografías **elemento número** **5076**

SEL



8 Consideraciones generales

8.1 la medición de la edificación se verificará en el expediente de concesión de licencia de obra, ya que se trata de datos aproximados (Catastro o medición).

8.2 las servidumbres sectoriales se identifican de forma no exhaustiva y deberán también ser verificadas e informadas en el expediente de concesión de licencia de obras.

8.3 El Ayuntamiento es el encargado de verificar el estado de legalidad de las edificaciones informadas en el en cuanto a las obras existentes hasta el momento de aprobación de este CESR.

CATALOGO de EDIFICACIONES en SUELO RUSTICO
municipio de SELAYA. CANTABRIA.

1	**identificación**	**elemento número** **5077** **SEL**
1.1	localización UTM	**X:** 436490 **Y:** 4782549
1.2	parcela catastral	Polígono: 5, Parcela: 220
1.3	situación (barrio, pueblo)	Bijurdia, SELAYA
2	**afecciones sectoriales**	
2.1	Red NATURA 2000	
a	hábitats	SIN AFECCION
b	LIC	SIN AFECCION
2.2	protección de cauces	
a	río, arroyo o cauce	SIN AFECCION
2.3	comunicaciones	
a	carreteras autonómicas	SIN AFECCION
b	carreteras estatales	SIN AFECCION
c	ferrocarril	SIN AFECCION
d	rutas y sendas	SIN AFECCION
2.4	montes utilidad publica	
a	MUP	SIN AFECCION
3	**ordenación urbanística**	
3.1	clasificación	suelo rústico
3.2	calificación	SNU-PA
4	**características de la parcela**	
4.1	superficie	2775 m²
4.2	linderos	Parcelas privadas y camino vecinal
5	**características del edificio**	
5.0	denominación y uso actual	Cabaña. Agrario
5.1	superficie	42,00 m²
5.2	dimensiones	7,00 por 6,00 metros aprox.
5.3	volumetría	Planta rectangular cubierta a dos aguas
5.4	antigüedad	Cerca 1900
5.5	conservación	Buena
5.6	materiales sistema envolvente	Muros de mamposteria de piedra, cubierta de lastra, carpinteria de madera
5.7	elementos singulares	
5.8	elementos discordantes	
5.9	Valor de catalogación	Medio
6	**plano de situación**	

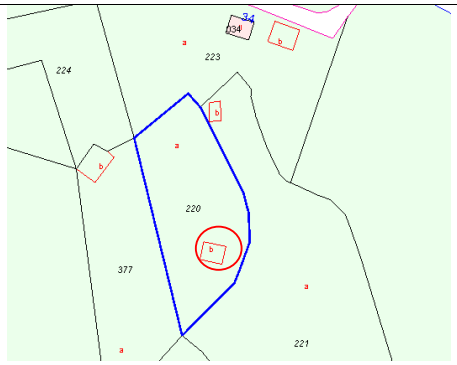

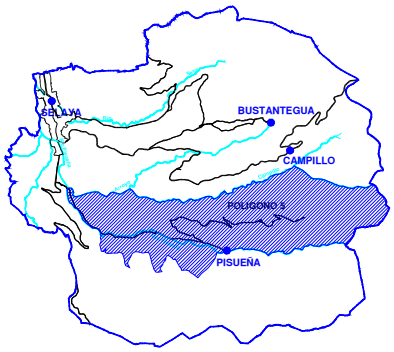

7 Fotografías **elemento número** **5077**
SEL





8 Consideraciones generales

8.1 la medición de la edificación se verificará en el expediente de concesión de licencia de obra, ya que se trata de datos aproximados (Catastro o medición).

8.2 las servidumbres sectoriales se identifican de forma no exhaustiva y deberán también ser verificadas e informadas en el expediente de concesión de licencia de obras.

8.3 El Ayuntamiento es el encargado de verificar el estado de legalidad de las edificaciones informadas en el en cuanto a las obras existentes hasta el momento de aprobación de este CESR.

CATALOGO de EDIFICACIONES en SUELO RUSTICO
municipio de SELAYA. CANTABRIA.

			elemento número
1	**identificación**		**5078**
1.1	localización UTM	**X:** 436468 **Y:** 4782568	**SEL**
1.2	parcela catastral	Polígono: 5, Parcela: 220	
1.3	situación (barrio, pueblo)	Bijurdia, SELAYA	
2	**afecciones sectoriales**		
2.1	Red NATURA 2000		
a	hábitats	SIN AFECCION	
b	LIC	SIN AFECCION	
2.2	protección de cauces		
a	río, arroyo o cauce	SIN AFECCION	
2.3	comunicaciones		
a	carreteras autonómicas	SIN AFECCION	
b	carreteras estatales	SIN AFECCION	
c	ferrocarril	SIN AFECCION	
d	rutas y sendas	SIN AFECCION	
2.4	montes utilidad publica		
a	MUP	SIN AFECCION	
3	**ordenación urbanística**		
3.1	clasificación	suelo rústico	
3.2	calificación	SNU-PA	
4	**características de la parcela**		
4.1	superficie	2775 m²	
4.2	linderos	Parcelas privadas y c[illegible]	
5	**características del edificio**		
5.0	denominación y uso actual	Vivien[illegible]	
5.1	superficie	72[illegible]75 m	
5.2	dimensiones	9 [illegible]0 por [illegible]0 metros aprox.	
5.3	volumetría	[illegible]o rectangular cubierta a dos aguas	
5.4	antigüedad	Cerca 1900-2000	
5.5	conservación	Buena	
5.6	materiales sistema envolvente	Muros de mamposteria de piedra, cubierta de teja cerámica, carpinteria de madera	
5.7	elementos singulares		
5.8	elementos discordantes		
5.9	Valor de catalogación	Bajo	

ANULADA CROTU

6 plano de situación

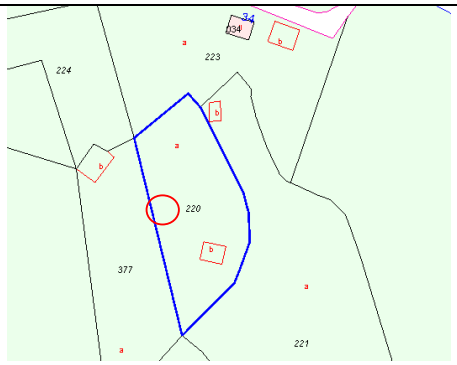

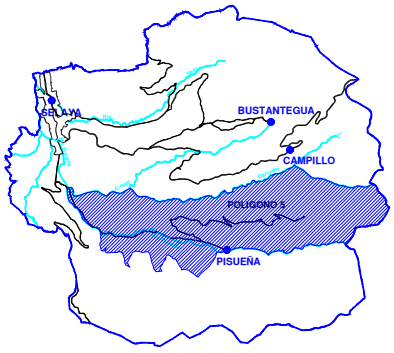

7 Fotografías **elemento número** **5078**
SEL



ANULADA CROTU

8 Consideraciones generales

8.1 la medición de la edificación se verificará en el expediente de concesión de licencia de obra, ya que se trata de datos aproximados (Catastro o medición).

8.2 las servidumbres sectoriales se identifican de forma no exhaustiva y deberán también ser verificadas e informadas en el expediente de concesión de licencia de obras.

8.3 El Ayuntamiento es el encargado de verificar el estado de legalidad de las edificaciones informadas en el en cuanto a las obras existentes hasta el momento de aprobación de este CESR.

CATALOGO de EDIFICACIONES en SUELO RUSTICO
municipio de SELAYA. CANTABRIA.

			elemento número
1	**identificación**		**5079**
1.1	localización UTM	**X:** 436445 **Y:** 4782584	**SEL**
1.2	parcela catastral	Polígono: 5, Parcela: 377	
1.3	situación (barrio, pueblo)	Bijurdia, SELAYA	
2	**afecciones sectoriales**		
2.1	Red NATURA 2000		
a	hábitats	SIN AFECCION	
b	LIC	SIN AFECCION	
2.2	protección de cauces		
a	río, arroyo o cauce	SIN AFECCION	
2.3	comunicaciones		
a	carreteras autonómicas	SIN AFECCION	
b	carreteras estatales	SIN AFECCION	
c	ferrocarril	SIN AFECCION	
d	rutas y sendas	SIN AFECCION	
2.4	montes utilidad publica		
a	MUP	SIN AFECCION	
3	**ordenación urbanística**		
3.1	clasificación	suelo rústico	
3.2	calificación	SNU-PA	
4	**características de la parcela**		
4.1	superficie	2849 m²	
4.2	linderos	Parcelas privadas y camino vecinal	
5	**características del edificio**		
5.0	denominación y uso actual	Vivienda y cuadra. Mixto	
5.1	superficie	88,13 m²	
5.2	dimensiones	12,5 por 7,05 metros aprox.	
5.3	volumetría	Planta rectangular cubierta a dos aguas	
5.4	antigüedad	Cerca 1900	
5.5	conservación	Buena	
5.6	materiales sistema envolvente	Muros de mamposteria de piedra, cubierta de teja cerámica, carpinteria de madera	
5.7	elementos singulares		
5.8	elementos discordantes		
5.9	Valor de catalogación	Bajo	
6	**plano de situación**		

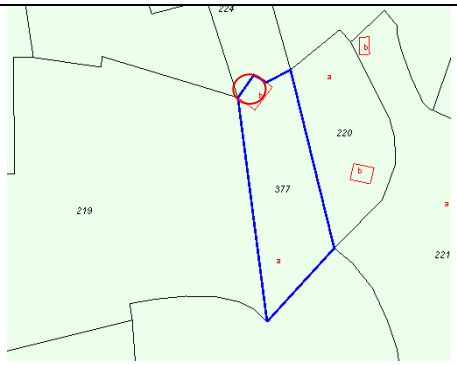

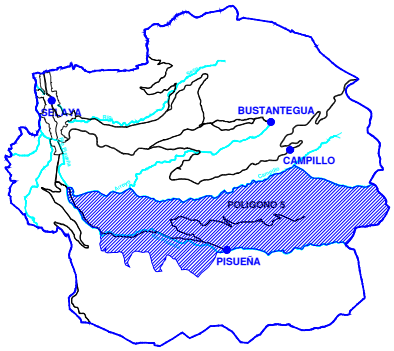

7 Fotografías **elemento número** **5079**

SEL





8 Consideraciones generales

8.1 la medición de la edificación se verificará en el expediente de concesión de licencia de obra, ya que se trata de datos aproximados (Catastro o medición).

8.2 las servidumbres sectoriales se identifican de forma no exhaustiva y deberán también ser verificadas e informadas en el expediente de concesión de licencia de obras.

8.3 El Ayuntamiento es el encargado de verificar el estado de legalidad de las edificaciones informadas en el en cuanto a las obras existentes hasta el momento de aprobación de este CESR.

CATALOGO de EDIFICACIONES en SUELO RUSTICO
municipio de SELAYA. CANTABRIA.

			elemento número
1	**identificación**		**5080**
1.1	localización UTM	**X:** 436440 **Y:** 4782662	**SEL**
1.2	parcela catastral	Polígono: 5, Parcela: 225	
1.3	situación (barrio, pueblo)	Bijurdia, SELAYA	
2	**afecciones sectoriales**		
2.1	Red NATURA 2000		
a	hábitats	SIN AFECCION	
b	LIC	SIN AFECCION	
2.2	protección de cauces		
a	río, arroyo o cauce	SIN AFECCION	
2.3	comunicaciones		
a	carreteras autonómicas	SIN AFECCION	
b	carreteras estatales	SIN AFECCION	
c	ferrocarril	SIN AFECCION	
d	rutas y sendas	SIN AFECCION	
2.4	montes utilidad publica		
a	MUP	SIN AFECCION	
3	**ordenación urbanística**		
3.1	clasificación	suelo rústico	
3.2	calificación	SNU-PA	
4	**características de la parcela**		
4.1	superficie	6046 m²	
4.2	linderos	parcelas privadas y camino vecinal	
5	**características del edificio**		
5.0	denominación y uso actual	Cabañas. Agrario	
5.1	superficie	151,20 m²	
5.2	dimensiones	18,00 por 8,40 metros aprox.	
5.3	volumetría	Planta rectangular cubierta a dos aguas	
5.4	antigüedad	Cerca 1900	
5.5	conservación	Buena	
5.6	materiales sistema envolvente	Muros de mamposteria de piedra, cubierta de lastra y teja cerámica, carpinteria de madera	
5.7	elementos singulares		
5.8	elementos discordantes		
5.9	Valor de catalogación	Alto	
6	**plano de situación**		

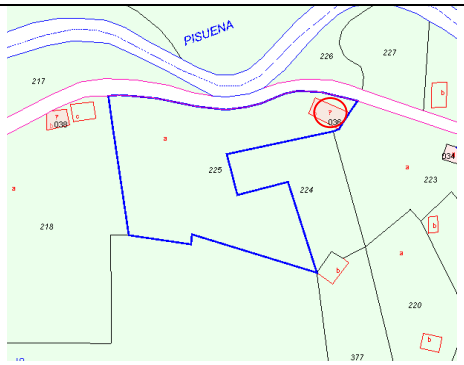

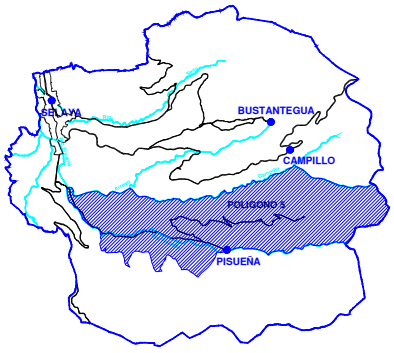

7 Fotografías **elemento número** **5080** **SEL**







8 Consideraciones generales

8.1 la medición de la edificación se verificará en el expediente de concesión de licencia de obra, ya que se trata de datos aproximados (Catastro o medición).

8.2 las servidumbres sectoriales se identifican de forma no exhaustiva y deberán también ser verificadas e informadas en el expediente de concesión de licencia de obras.

8.3 El Ayuntamiento es el encargado de verificar el estado de legalidad de las edificaciones informadas en el en cuanto a las obras existentes hasta el momento de aprobación de este CESR.

CATALOGO de EDIFICACIONES en SUELO RUSTICO
municipio de SELAYA. CANTABRIA.

		elemento número	5081
1	**identificación**		**SEL**
1.1	localización UTM	**X:** 436330 **Y:** 4782662	
1.2	parcela catastral	Polígono: 5, Parcela: 218	
1.3	situación (barrio, pueblo)	El Monjón, SELAYA	
2	**afecciones sectoriales**		
2.1	Red NATURA 2000		
a	hábitats	SIN AFECCION	
b	LIC	SIN AFECCION	
2.2	protección de cauces		
a	río, arroyo o cauce	SIN AFECCION	
2.3	comunicaciones		
a	carreteras autonómicas	CA-624 ACCESO PISUEÑA	
b	carreteras estatales	SIN AFECCION	
c	ferrocarril	SIN AFECCION	
d	rutas y sendas	SIN AFECCION	
2.4	montes utilidad publica		
a	MUP	SIN AFECCION	
3	**ordenación urbanística**		
3.1	clasificación	suelo rústico	
3.2	calificación	SNU-PA	
4	**características de la parcela**		
4.1	superficie	7665 m²	
4.2	linderos	CA-624, parcelas privadas y camino vecinal	
5	**características del edificio**		
5.0	denominación y uso actual	Vivienda. Residencial	
5.1	superficie	66,82 m². Anexo No catalogado	
5.2	dimensiones	9,60 por 6,96 metros aprox.	
5.3	volumetría	Planta rectangular cubierta a dos aguas	
5.4	antigüedad	Cerca 1900-2000	
5.5	conservación	Buena	
5.6	materiales sistema envolvente	Muros de mamposteria de piedra, cubierta de lastra, carpinteria de madera	
5.7	elementos singulares		
5.8	elementos discordantes		
5.9	Valor de catalogación	Medio	
6	**plano de situación**		

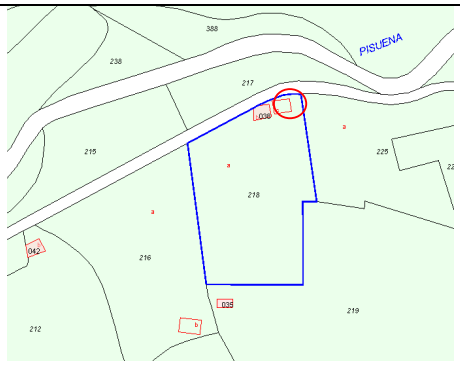

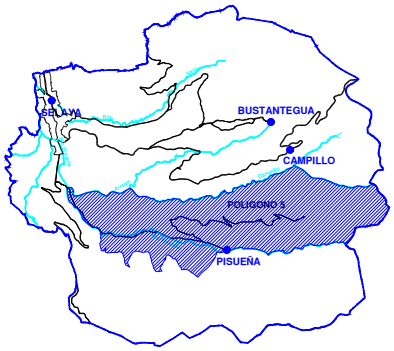

7 Fotografías **elemento número** **5081** **SEL**





8 Consideraciones generales

8.1 la medición de la edificación se verificará en el expediente de concesión de licencia de obra, ya que se trata de datos aproximados (Catastro o medición).

8.2 las servidumbres sectoriales se identifican de forma no exhaustiva y deberán también ser verificadas e informadas en el expediente de concesión de licencia de obras.

8.3 El Ayuntamiento es el encargado de verificar el estado de legalidad de las edificaciones informadas en el en cuanto a las obras existentes hasta el momento de aprobación de este CESR.

CATALOGO de EDIFICACIONES en SUELO RUSTICO
municipio de SELAYA. CANTABRIA.

1	**identificación**	**elemento número**	**5082**
			SEL
1.1	localización UTM	**X:** 436320 **Y:** 4782651	
1.2	parcela catastral	Polígono: 5, Parcela: 218	
1.3	situación (barrio, pueblo)	Pisueña, SELAYA	
2	**afecciones sectoriales**		
2.1	Red NATURA 2000		
a	hábitats	SIN AFECCION	
b	LIC	SIN AFECCION	
2.2	protección de cauces		
a	río, arroyo o cauce	SIN AFECCION	
2.3	comunicaciones		
a	carreteras autonómicas	CA-624 ACCESO PISUEÑA	
b	carreteras estatales	SIN AFECCION	
c	ferrocarril	SIN AFECCION	
d	rutas y sendas	SIN AFECCION	
2.4	montes utilidad publica		
a	MUP	SIN AFECCION	
3	**ordenación urbanística**		
3.1	clasificación	suelo rústico	
3.2	calificación	SNU-PA	
4	**características de la parcela**		
4.1	superficie	7665 m²	
4.2	linderos	CA-624, parcelas privadas y camino vecinal	
5	**características del edificio**		
5.0	denominación y uso actual	Vivienda. Residencial	
5.1	superficie	88,41 m². Anexo catalogado	
5.2	dimensiones	11,82 por 7,48 metros aprox.	
5.3	volumetría	Planta rectangular cubierta a dos aguas	
5.4	antigüedad	Cerca 1900-2000	
5.5	conservación	Buena	
5.6	materiales sistema envolvente	Muros de mamposteria de piedra, cubierta de lastra, carpinteria de madera	
5.7	elementos singulares		
5.8	elementos discordantes		
5.9	Valor de catalogación	Medio	

6 plano de situación

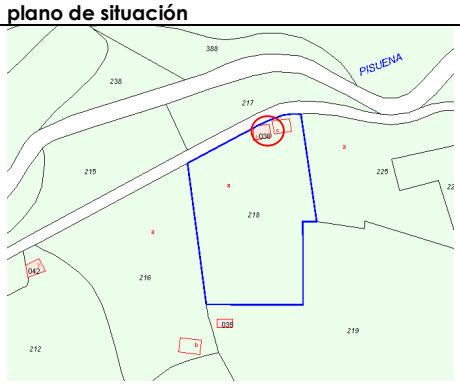

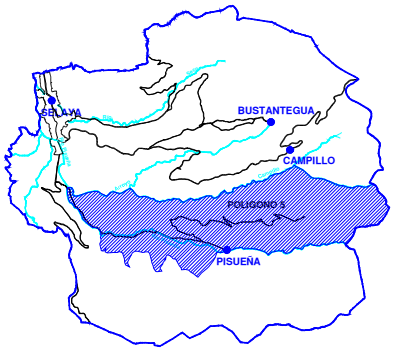

7 Fotografías **elemento número** **5082**
SEL





8 Consideraciones generales

8.1 la medición de la edificación se verificará en el expediente de concesión de licencia de obra, ya que se trata de datos aproximados (Catastro o medición).

8.2 las servidumbres sectoriales se identifican de forma no exhaustiva y deberán también ser verificadas e informadas en el expediente de concesión de licencia de obras.

8.3 El Ayuntamiento es el encargado de verificar el estado de legalidad de las edificaciones informadas en el en cuanto a las obras existentes hasta el momento de aprobación de este CESR.

CATALOGO de EDIFICACIONES en SUELO RUSTICO
municipio de SELAYA. CANTABRIA.

			elemento número	5083
1	**identificación**			**SEL**
1.1	localización UTM	**X:** 436168 **Y:** 4782579		
1.2	parcela catastral	Polígono: 5, Parcela: 212		
1.3	situación (barrio, pueblo)	Pisueña, SELAYA		
2	**afecciones sectoriales**			
2.1	Red NATURA 2000			
a	hábitats	SIN AFECCION		
b	LIC	SIN AFECCION		
2.2	protección de cauces			
a	río, arroyo o cauce	SIN AFECCION		
2.3	comunicaciones			
a	carreteras autonómicas	CA-624 ACCESO PISUEÑA		
b	carreteras estatales	SIN AFECCION		
c	ferrocarril	SIN AFECCION		
d	rutas y sendas	SIN AFECCION		
2.4	montes utilidad publica			
a	MUP	SIN AFECCION		
3	**ordenación urbanística**			
3.1	clasificación	suelo rústico		
3.2	calificación	SNU-PA		
4	**características de la parcela**			
4.1	superficie	9042 m²		
4.2	linderos	CA-624, parcelas privadas y camino vecinal		
5	**características del edificio**			
5.0	denominación y uso actual	Vivienda y cuadra. Mixto		
5.1	superficie	57,96 m²		
5.2	dimensiones	8,28 por 7,00 metros aprox.		
5.3	volumetría	Planta rectangular cubierta a dos aguas		
5.4	antigüedad	Cerca 1900		
5.5	conservación	Buena		
5.6	materiales sistema envolvente	Muros de mamposteria de piedra, cubierta de lastra y teja cerámica, carpinteria de madera		
5.7	elementos singulares			
5.8	elementos discordantes			
5.9	Valor de catalogación	Alto		
6	**plano de situación**			

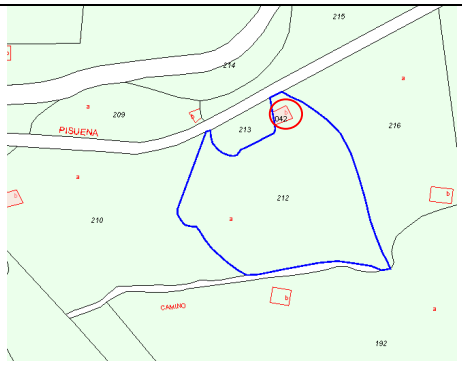

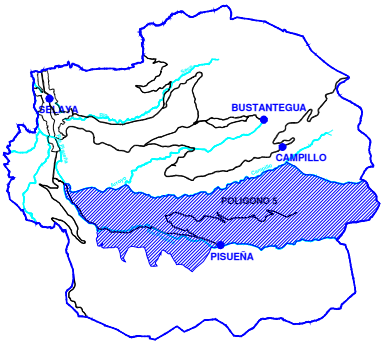

7 Fotografías **elemento número** **5083**

SEL



8 Consideraciones generales

8.1 la medición de la edificación se verificará en el expediente de concesión de licencia de obra, ya que se trata de datos aproximados (Catastro o medición).

8.2 las servidumbres sectoriales se identifican de forma no exhaustiva y deberán también ser verificadas e informadas en el expediente de concesión de licencia de obras.

8.3 El Ayuntamiento es el encargado de verificar el estado de legalidad de las edificaciones informadas en el en cuanto a las obras existentes hasta el momento de aprobación de este CESR.

CATALOGO de EDIFICACIONES en SUELO RUSTICO
municipio de SELAYA. CANTABRIA.

		elemento número	5084
1	**identificación**		**SEL**
1.1	localización UTM	**X:** 436277 **Y:** 4782518	
1.2	parcela catastral	Polígono: 5, Parcela: 216	
1.3	situación (barrio, pueblo)	Pisueña, SELAYA	
2	**afecciones sectoriales**		
2.1	Red NATURA 2000		
a	hábitats	SIN AFECCION	
b	LIC	SIN AFECCION	
2.2	protección de cauces		
a	río, arroyo o cauce	SIN AFECCION	
2.3	comunicaciones		
a	carreteras autonómicas	SIN AFECCION	
b	carreteras estatales	SIN AFECCION	
c	ferrocarril	SIN AFECCION	
d	rutas y sendas	SIN AFECCION	
2.4	montes utilidad publica		
a	MUP	SIN AFECCION	
3	**ordenación urbanística**		
3.1	clasificación	suelo rústico	
3.2	calificación	SNU-PA	
4	**características de la parcela**		
4.1	superficie	8515 m²	
4.2	linderos	Parcelas privadas y camino vecinal	
5	**características del edificio**		
5.0	denominación y uso actual	Cabaña. Agrario	
5.1	superficie	78,00 m²	
5.2	dimensiones	12,00 por 6,50 metros aprox.	
5.3	volumetría	Planta rectangular cubierta a dos aguas	
5.4	antigüedad	Cerca 1900	
5.5	conservación	Buena	
5.6	materiales sistema envolvente	Muros de mamposteria de piedra, cubierta de lastra, carpinteria de madera	
5.7	elementos singulares		
5.8	elementos discordantes		
5.9	Valor de catalogación	Alto	
6	**plano de situación**		

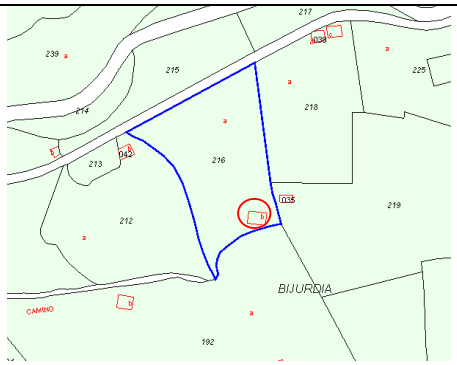

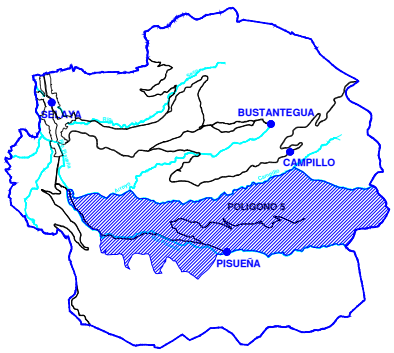

7 Fotografías **elemento número** **5084**

SEL



8 Consideraciones generales

8.1 la medición de la edificación se verificará en el expediente de concesión de licencia de obra, ya que se trata de datos aproximados (Catastro o medición).

8.2 las servidumbres sectoriales se identifican de forma no exhaustiva y deberán también ser verificadas e informadas en el expediente de concesión de licencia de obras.

8.3 El Ayuntamiento es el encargado de verificar el estado de legalidad de las edificaciones informadas en el en cuanto a las obras existentes hasta el momento de aprobación de este CESR.

CATALOGO de EDIFICACIONES en SUELO RUSTICO
municipio de SELAYA. CANTABRIA.

elemento número **5085** **SEL**

1	**identificación**	
1.1	localización UTM	**X:** 436294 **Y:** 4782531
1.2	parcela catastral	Polígono: 5, Parcela: 219
1.3	situación (barrio, pueblo)	Pisueña, SELAYA
2	**afecciones sectoriales**	
2.1	Red NATURA 2000	
a	hábitats	SIN AFECCION
b	LIC	SIN AFECCION
2.2	protección de cauces	
a	río, arroyo o cauce	SIN AFECCION
2.3	comunicaciones	
a	carreteras autonómicas	SIN AFECCION
b	carreteras estatales	SIN AFECCION
c	ferrocarril	SIN AFECCION
d	rutas y sendas	SIN AFECCION
2.4	montes utilidad publica	
a	MUP	SIN AFECCION
3	**ordenación urbanística**	
3.1	clasificación	suelo rústico
3.2	calificación	SNU-PA
4	**características de la parcela**	
4.1	superficie	15503 m²
4.2	linderos	parcelas privadas y camino vecinal
5	**características del edificio**	
5.0	denominación y uso actual	Vivienda. Residencial
5.1	superficie	71,50 m². Anexo no catalogado
5.2	dimensiones	11,00 por 6,50 metros aprox.
5.3	volumetría	Planta rectangular cubierta a dos aguas
5.4	antigüedad	Cerca 1900
5.5	conservación	Buena
5.6	materiales sistema envolvente	Muros de mamposteria de piedra, cubierta de lastra, carpinteria de madera
5.7	elementos singulares	
5.8	elementos discordantes	
5.9	Valor de catalogación	Alto

6 plano de situación

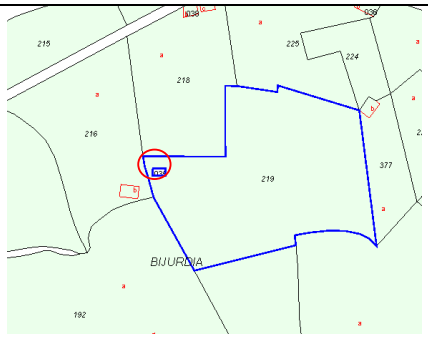

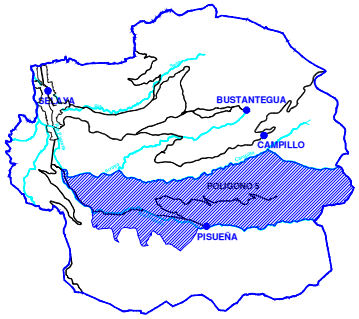

7 Fotografías **elemento número** **5085** **SEL**





8 Consideraciones generales

8.1 la medición de la edificación se verificará en el expediente de concesión de licencia de obra, ya que se trata de datos aproximados (Catastro o medición).

8.2 las servidumbres sectoriales se identifican de forma no exhaustiva y deberán también ser verificadas e informadas en el expediente de concesión de licencia de obras.

8.3 El Ayuntamiento es el encargado de verificar el estado de legalidad de las edificaciones informadas en el en cuanto a las obras existentes hasta el momento de aprobación de este CESR.

CATALOGO de EDIFICACIONES en SUELO RUSTICO
municipio de SELAYA. CANTABRIA.

			elemento número	5086
1	**identificación**			**SEL**
1.1	localización UTM	**X:** 436282 **Y:** 4782411		
1.2	parcela catastral	Polígono: 5, Parcela: 192		
1.3	situación (barrio, pueblo)	Bijurdia, SELAYA		
2	**afecciones sectoriales**			
2.1	Red NATURA 2000			
a	hábitats	SIN AFECCION		
b	LIC	SIN AFECCION		
2.2	protección de cauces			
a	río, arroyo o cauce	SIN AFECCION		
2.3	comunicaciones			
a	carreteras autonómicas	SIN AFECCION		
b	carreteras estatales	SIN AFECCION		
c	ferrocarril	SIN AFECCION		
d	rutas y sendas	SIN AFECCION		
2.4	montes utilidad publica			
a	MUP	SIN AFECCION		
3	**ordenación urbanística**			
3.1	clasificación	suelo rústico		
3.2	calificación	SNU-PA		
4	**características de la parcela**			
4.1	superficie	24809 m²		
4.2	linderos	Parcelas privadas y camino vecinal		
5	**características del edificio**			
5.0	denominación y uso actual	Cabaña. Agrario		
5.1	superficie	72,23 m²		
5.2	dimensiones	9,38 por 7,70 metros aprox.		
5.3	volumetría	Planta rectangular cubierta a dos aguas		
5.4	antigüedad	Cerca 1900		
5.5	conservación	Buena		
5.6	materiales sistema envolvente	Muros de mamposteria de piedra, cubierta de lastra, carpinteria de madera		
5.7	elementos singulares			
5.8	elementos discordantes			
5.9	Valor de catalogación	Medio		

6 plano de situación

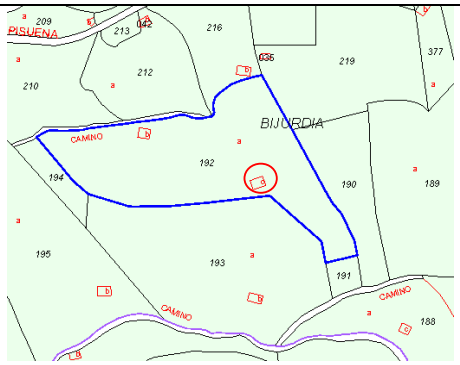

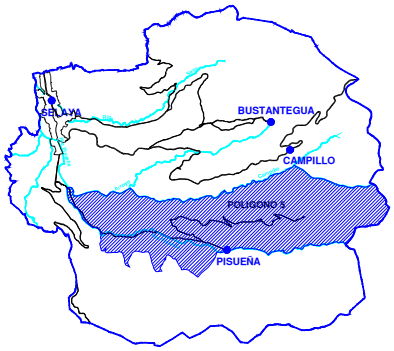

7 Fotografías **elemento número** **5086**
SEL



8 Consideraciones generales

8.1 la medición de la edificación se verificará en el expediente de concesión de licencia de obra, ya que se trata de datos aproximados (Catastro o medición).

8.2 las servidumbres sectoriales se identifican de forma no exhaustiva y deberán también ser verificadas e informadas en el expediente de concesión de licencia de obras.

8.3 El Ayuntamiento es el encargado de verificar el estado de legalidad de las edificaciones informadas en el en cuanto a las obras existentes hasta el momento de aprobación de este CESR.

CATALOGO de EDIFICACIONES en SUELO RUSTICO
municipio de SELAYA. CANTABRIA.

elemento número **5087** **SEL**

1	**identificación**	
1.1	localización UTM	**X:** 436427 **Y:** 4782337
1.2	parcela catastral	Polígono: 5, Parcela: 189
1.3	situación (barrio, pueblo)	Bijurdia, SELAYA
2	**afecciones sectoriales**	
2.1	Red NATURA 2000	
a	hábitats	SIN AFECCION
b	LIC	SIN AFECCION
2.2	protección de cauces	
a	río, arroyo o cauce	SIN AFECCION
2.3	comunicaciones	
a	carreteras autonómicas	SIN AFECCION
b	carreteras estatales	SIN AFECCION
c	ferrocarril	SIN AFECCION
d	rutas y sendas	SIN AFECCION
2.4	montes utilidad publica	
a	MUP	SIN AFECCION
3	**ordenación urbanística**	
3.1	clasificación	suelo rústico
3.2	calificación	SNU-PA
4	**características de la parcela**	
4.1	superficie	20103 m²
4.2	linderos	parcelas privadas y camino vecinal
5	**características del edificio**	
5.0	denominación y uso actual	Vivienda. Residencial
5.1	superficie	151,20 m²
5.2	dimensiones	13,50 por 11,20 metros aprox.
5.3	volumetría	Planta rectangular, dos cuerpos cubierta a dos aguas y anexo a un agua
5.4	antigüedad	Cerca 1900
5.5	conservación	Buena
5.6	materiales sistema envolvente	Muros de mamposteria de piedra, cubierta de lastra y teja cerámica, carpinteria de madera
5.7	elementos singulares	
5.8	elementos discordantes	
5.9	Valor de catalogación	Alto
6	**plano de situación**	

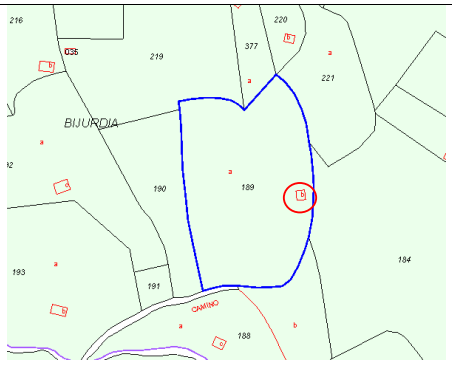

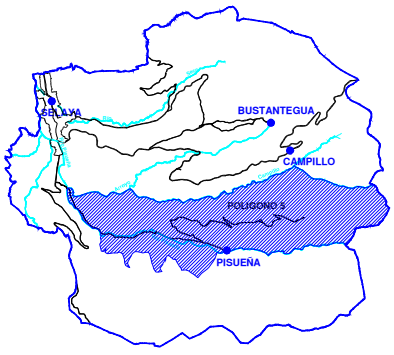

7 Fotografías **elemento número** **5087** **SEL**





8 Consideraciones generales

8.1 la medición de la edificación se verificará en el expediente de concesión de licencia de obra, ya que se trata de datos aproximados (Catastro o medición).

8.2 las servidumbres sectoriales se identifican de forma no exhaustiva y deberán también ser verificadas e informadas en el expediente de concesión de licencia de obras.

8.3 El Ayuntamiento es el encargado de verificar el estado de legalidad de las edificaciones informadas en el en cuanto a las obras existentes hasta el momento de aprobación de este CESR.

CATALOGO de EDIFICACIONES en SUELO RUSTICO
municipio de SELAYA. CANTABRIA.

			elemento número	5088
1	**identificación**			**SEL**
1.1	localización UTM	**X:** 436297 **Y:** 4782279		
1.2	parcela catastral	Polígono: 5, Parcela: 193		
1.3	situación (barrio, pueblo)	Casa Nueva, SELAYA		
2	**afecciones sectoriales**			
2.1	Red NATURA 2000			
a	hábitats	SIN AFECCION		
b	LIC	SIN AFECCION		
2.2	protección de cauces			
a	río, arroyo o cauce	SIN AFECCION		
2.3	comunicaciones			
a	carreteras autonómicas	SIN AFECCION		
b	carreteras estatales	SIN AFECCION		
c	ferrocarril	SIN AFECCION		
d	rutas y sendas	SIN AFECCION		
2.4	montes utilidad publica			
a	MUP	SIN AFECCION		
3	**ordenación urbanística**			
3.1	clasificación	suelo rústico		
3.2	calificación	SNU-PA		
4	**características de la parcela**			
4.1	superficie	25253 m²		
4.2	linderos	parcelas privadas y camino vecinal		
5	**características del edificio**			
5.0	denominación y uso actual	Vivienda y cuadra. Mixto		
5.1	superficie	86,90 m²		
5.2	dimensiones	11,00 por 7,90 metros aprox.		
5.3	volumetría	Planta rectangular cubierta a dos aguas		
5.4	antigüedad	Cerca 1900		
5.5	conservación	Buena		
5.6	materiales sistema envolvente	Muros de mamposteria de piedra, cubierta de lastra, carpinteria de madera		
5.7	elementos singulares			
5.8	elementos discordantes			
5.9	Valor de catalogación	Alto		
6	**plano de situación**			

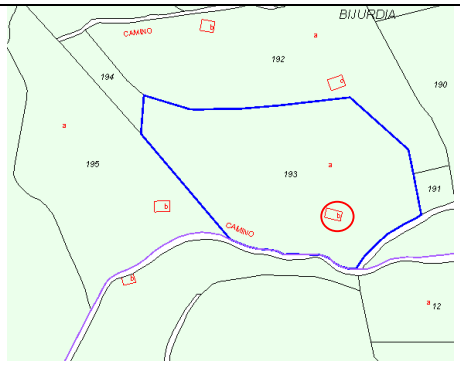

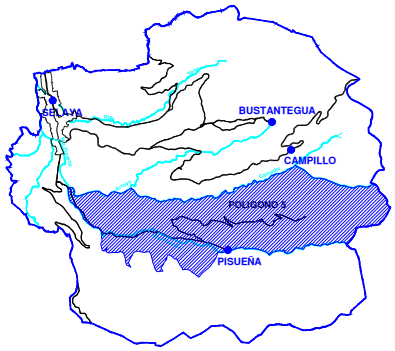

7 Fotografías **elemento número** **5088** **SEL**





8 Consideraciones generales

8.1 la medición de la edificación se verificará en el expediente de concesión de licencia de obra, ya que se trata de datos aproximados (Catastro o medición).

8.2 las servidumbres sectoriales se identifican de forma no exhaustiva y deberán también ser verificadas e informadas en el expediente de concesión de licencia de obras.

8.3 El Ayuntamiento es el encargado de verificar el estado de legalidad de las edificaciones informadas en el en cuanto a las obras existentes hasta el momento de aprobación de este CESR.

CATALOGO de EDIFICACIONES en SUELO RUSTICO
municipio de SELAYA. CANTABRIA.

			elemento número
1	**identificación**		**5089**
1.1	localización UTM	**X:** 436430 **Y:** 4782263	**SEL**
1.2	parcela catastral	Polígono: 5, Parcela: 188	
1.3	situación (barrio, pueblo)	La Viuda, SELAYA	
2	**afecciones sectoriales**		
2.1	Red NATURA 2000		
a	hábitats	SIN AFECCION	
b	LIC	SIN AFECCION	
2.2	protección de cauces		
a	río, arroyo o cauce	SIN AFECCION	
2.3	comunicaciones		
a	carreteras autonómicas	SIN AFECCION	
b	carreteras estatales	SIN AFECCION	
c	ferrocarril	SIN AFECCION	
d	rutas y sendas	SIN AFECCION	
2.4	montes utilidad publica		
a	MUP	SIN AFECCION	
3	**ordenación urbanística**		
3.1	clasificación	suelo rústico	
3.2	calificación	SNU-PA	
4	**características de la parcela**		
4.1	superficie	14978 m²	
4.2	linderos	parcelas privadas y camino vecinal	
5	**características del edificio**		
5.0	denominación y uso actual	Vivienda y cuadra. Mixto	
5.1	superficie	74,70 m². Anexo no catalogado	
5.2	dimensiones	9,00 por 8,30 metros aprox.	
5.3	volumetría	Planta rectangular cubierta a dos aguas	
5.4	antigüedad	Cerca 1900	
5.5	conservación	Buena	
5.6	materiales sistema envolvente	Muros de mamposteria de piedra, cubierta de teja cerámica, carpinteria de madera	
5.7	elementos singulares		
5.8	elementos discordantes		
5.9	Valor de catalogación	Medio	
6	**plano de situación**		

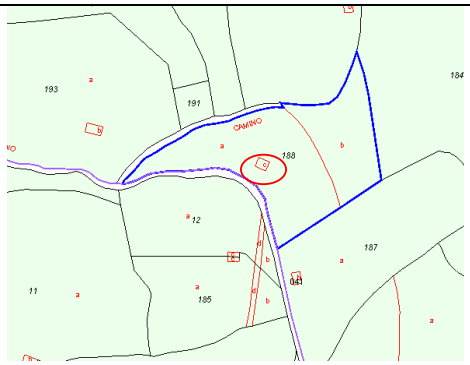

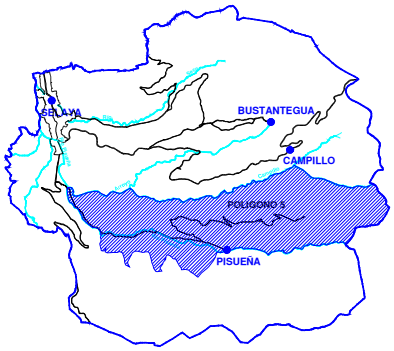

7 Fotografías **elemento número** **5089** **SEL**





8 Consideraciones generales

8.1 la medición de la edificación se verificará en el expediente de concesión de licencia de obra, ya que se trata de datos aproximados (Catastro o medición).

8.2 las servidumbres sectoriales se identifican de forma no exhaustiva y deberán también ser verificadas e informadas en el expediente de concesión de licencia de obras.

8.3 El Ayuntamiento es el encargado de verificar el estado de legalidad de las edificaciones informadas en el en cuanto a las obras existentes hasta el momento de aprobación de este CESR.

CATALOGO de EDIFICACIONES en SUELO RUSTICO
municipio de SELAYA. CANTABRIA.

			elemento número
1	**identificación**		**5090**
1.1	localización UTM	**X:** 436455 **Y:** 4782155	**SEL**
1.2	parcela catastral	Polígono: 5, Parcela: 187	
1.3	situación (barrio, pueblo)	Bijurdia, SELAYA	
2	**afecciones sectoriales**		
2.1	Red NATURA 2000		
a	hábitats	SIN AFECCION	
b	LIC	SIN AFECCION	
2.2	protección de cauces		
a	río, arroyo o cauce	SIN AFECCION	
2.3	comunicaciones		
a	carreteras autonómicas	SIN AFECCION	
b	carreteras estatales	SIN AFECCION	
c	ferrocarril	SIN AFECCION	
d	rutas y sendas	SIN AFECCION	
2.4	montes utilidad publica		
a	MUP	SIN AFECCION	
3	**ordenación urbanística**		
3.1	clasificación	suelo rústico	
3.2	calificación	SNU-PA	
4	**características de la parcela**		
4.1	superficie	15995 m²	
4.2	linderos	Parcelas privadas y camino vecinal	
5	**características del edificio**		
5.0	denominación y uso actual	Cabaña. Agrario	
5.1	superficie	66,77 m²	
5.2	dimensiones	9,21 por 7,25 metros aprox.	
5.3	volumetría	Planta rectangular cubierta a dos aguas	
5.4	antigüedad	Cerca 1900	
5.5	conservación	Buena	
5.6	materiales sistema envolvente	Muros de mamposteria de piedra, cubierta de lastra, carpinteria de madera	
5.7	elementos singulares		
5.8	elementos discordantes		
5.9	Valor de catalogación	Medio	

6 plano de situación

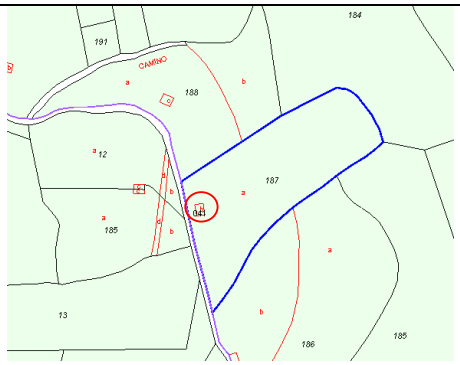

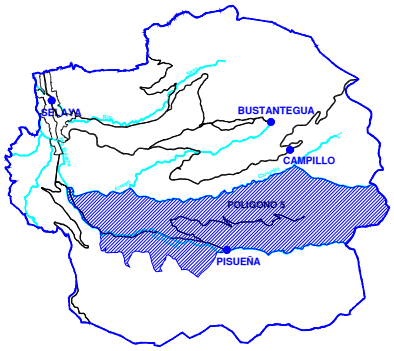

7 Fotografías **elemento número** **5090**
SEL



8 Consideraciones generales

8.1 la medición de la edificación se verificará en el expediente de concesión de licencia de obra, ya que se trata de datos aproximados (Catastro o medición).

8.2 las servidumbres sectoriales se identifican de forma no exhaustiva y deberán también ser verificadas e informadas en el expediente de concesión de licencia de obras.

8.3 El Ayuntamiento es el encargado de verificar el estado de legalidad de las edificaciones informadas en el en cuanto a las obras existentes hasta el momento de aprobación de este CESR.

CATALOGO de EDIFICACIONES en SUELO RUSTICO
municipio de SELAYA. CANTABRIA.

			elemento número
1	**identificación**		**5091**
1.1	localización UTM	**X:** 436496 **Y:** 4782016	**SEL**
1.2	parcela catastral	Polígono: 5, Parcela: 186	
1.3	situación (barrio, pueblo)	Bijurdia, SELAYA	
2	**afecciones sectoriales**		
2.1	Red NATURA 2000		
a	hábitats	SIN AFECCION	
b	LIC	SIN AFECCION	
2.2	protección de cauces		
a	río, arroyo o cauce	SIN AFECCION	
2.3	comunicaciones		
a	carreteras autonómicas	SIN AFECCION	
b	carreteras estatales	SIN AFECCION	
c	ferrocarril	SIN AFECCION	
d	rutas y sendas	SIN AFECCION	
2.4	montes utilidad publica		
a	MUP	SIN AFECCION	
3	**ordenación urbanística**		
3.1	clasificación	suelo rústico	
3.2	calificación	SNU-PA	
4	**características de la parcela**		
4.1	superficie	31148 m²	
4.2	linderos	Parcelas privadas y camino vecinal	
5	**características del edificio**		
5.0	denominación y uso actual	Cabaña. Agrario	
5.1	superficie	73,83 m²	
5.2	dimensiones	10,17 por 7,26 metros aprox.	
5.3	volumetría	Planta rectangular cubierta a dos aguas	
5.4	antigüedad	Cerca 1900	
5.5	conservación	Buena	
5.6	materiales sistema envolvente	Muros de mamposteria de piedra, cubierta de lastra, carpinteria de madera	
5.7	elementos singulares		
5.8	elementos discordantes		
5.9	Valor de catalogación	Medio	
6	**plano de situación**		

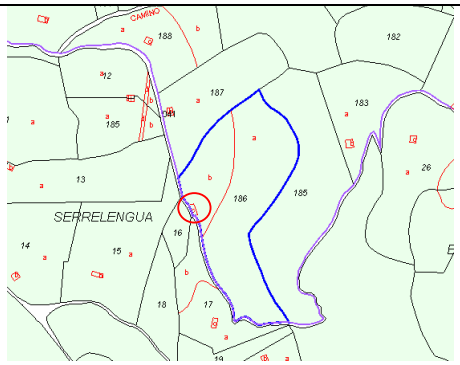

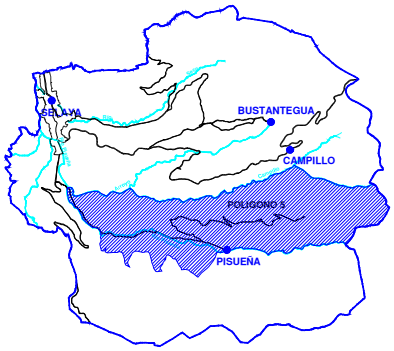

7 Fotografías **elemento número** **5091** **SEL**







8 Consideraciones generales

8.1 la medición de la edificación se verificará en el expediente de concesión de licencia de obra, ya que se trata de datos aproximados (Catastro o medición).

8.2 las servidumbres sectoriales se identifican de forma no exhaustiva y deberán también ser verificadas e informadas en el expediente de concesión de licencia de obras.

8.3 El Ayuntamiento es el encargado de verificar el estado de legalidad de las edificaciones informadas en el en cuanto a las obras existentes hasta el momento de aprobación de este CESR.

CATALOGO de EDIFICACIONES en SUELO RUSTICO
municipio de SELAYA. CANTABRIA.

			elemento número
1	**identificación**		**5092**
1.1	localización UTM	**X:** 436720 **Y:** 4782108	**SEL**
1.2	parcela catastral	Polígono: 5, Parcela: 183	
1.3	situación (barrio, pueblo)	El Cierro, SELAYA	
2	**afecciones sectoriales**		
2.1	Red NATURA 2000		
a	hábitats	SIN AFECCION	
b	LIC	SIN AFECCION	
2.2	protección de cauces		
a	río, arroyo o cauce	SIN AFECCION	
2.3	comunicaciones		
a	carreteras autonómicas	SIN AFECCION	
b	carreteras estatales	SIN AFECCION	
c	ferrocarril	SIN AFECCION	
d	rutas y sendas	SIN AFECCION	
2.4	montes utilidad publica		
a	MUP	SIN AFECCION	
3	**ordenación urbanística**		
3.1	clasificación	suelo rústico	
3.2	calificación	SNU-PA	
4	**características de la parcela**		
4.1	superficie	11950 m²	
4.2	linderos	Parcelas privadas y camino vecinal	
5	**características del edificio**		
5.0	denominación y uso actual	Vivienda y cuadra. Mixto	
5.1	superficie	83,12 m²	
5.2	dimensiones	10,98 por 7,57 metros aprox.	
5.3	volumetría	Planta rectangular cubierta a dos aguas	
5.4	antigüedad	Cerca 1900	
5.5	conservación	Buena	
5.6	materiales sistema envolvente	Muros de mamposteria de piedra, cubierta de teja cerámica, carpinteria de madera	
5.7	elementos singulares		
5.8	elementos discordantes		
5.9	Valor de catalogación	Alto	
6	**plano de situación**		

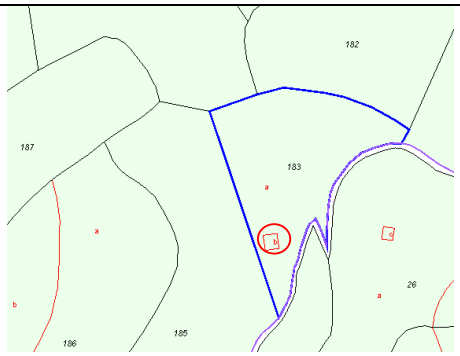

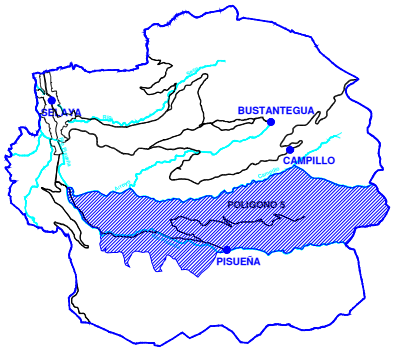

7 Fotografías **elemento número** **5092**
SEL





8 Consideraciones generales

8.1 la medición de la edificación se verificará en el expediente de concesión de licencia de obra, ya que se trata de datos aproximados (Catastro o medición).

8.2 las servidumbres sectoriales se identifican de forma no exhaustiva y deberán también ser verificadas e informadas en el expediente de concesión de licencia de obras.

8.3 El Ayuntamiento es el encargado de verificar el estado de legalidad de las edificaciones informadas en el en cuanto a las obras existentes hasta el momento de aprobación de este CESR.

CATALOGO de EDIFICACIONES en SUELO RUSTICO
municipio de SELAYA. CANTABRIA.

			elemento número	5093
1	**identificación**			**SEL**
1.1	localización UTM	**X:** 436814 **Y:** 4782209		
1.2	parcela catastral	Polígono: 5, Parcela: 182		
1.3	situación (barrio, pueblo)	Pisueña, SELAYA		
2	**afecciones sectoriales**			
2.1	Red NATURA 2000			
a	hábitats	SIN AFECCION		
b	LIC	SIN AFECCION		
2.2	protección de cauces			
a	río, arroyo o cauce	SIN AFECCION		
2.3	comunicaciones			
a	carreteras autonómicas	SIN AFECCION		
b	carreteras estatales	SIN AFECCION		
c	ferrocarril	SIN AFECCION		
d	rutas y sendas	SIN AFECCION		
2.4	montes utilidad publica			
a	MUP	SIN AFECCION		
3	**ordenación urbanística**			
3.1	clasificación	suelo rústico		
3.2	calificación	SNU-PA		
4	**características de la parcela**			
4.1	superficie	12904 m²		
4.2	linderos	parcelas privadas y camino vecinal		
5	**características del edificio**			
5.0	denominación y uso actual	Vivienda y cuadra. Mixto		
5.1	superficie	58,94 m²		
5.2	dimensiones	8,63 por 6,83 metros aprox.		
5.3	volumetría	Planta rectangular cubierta a dos aguas		
5.4	antigüedad	Cerca 1900		
5.5	conservación	Buena		
5.6	materiales sistema envolvente	Muros de mamposteria de piedra, cubierta de lastra, carpinteria de madera		
5.7	elementos singulares			
5.8	elementos discordantes			
5.9	Valor de catalogación	Especial		

6 plano de situación

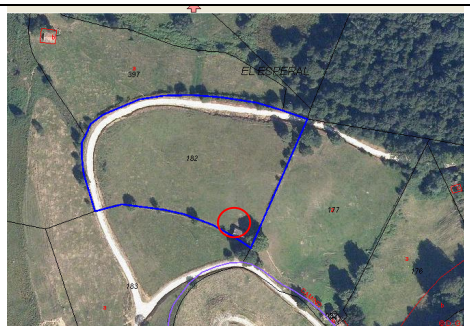

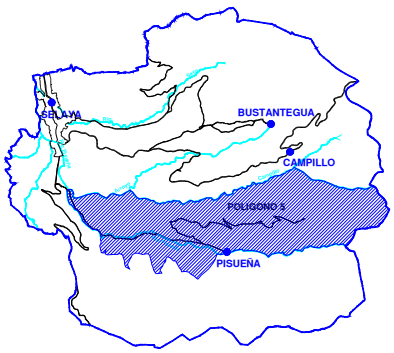

7 Fotografías **elemento número** **5093** **SEL**







8 Consideraciones generales

8.1 la medición de la edificación se verificará en el expediente de concesión de licencia de obra, ya que se trata de datos aproximados (Catastro o medición).

8.2 las servidumbres sectoriales se identifican de forma no exhaustiva y deberán también ser verificadas e informadas en el expediente de concesión de licencia de obras.

8.3 El Ayuntamiento es el encargado de verificar el estado de legalidad de las edificaciones informadas en el en cuanto a las obras existentes hasta el momento de aprobación de este CESR.

CATALOGO de EDIFICACIONES en SUELO RUSTICO
municipio de SELAYA. CANTABRIA.

			elemento número
1	**identificación**		**5094**
1.1	localización UTM	**X:** 436676 **Y:** 4782357	**SEL**
1.2	parcela catastral	Polígono: 5, Parcela: 397	
1.3	situación (barrio, pueblo)	Pisueña, SELAYA	
2	**afecciones sectoriales**		
2.1	Red NATURA 2000		
a	hábitats	SIN AFECCION	
b	LIC	SIN AFECCION	
2.2	protección de cauces		
a	río, arroyo o cauce	SIN AFECCION	
2.3	comunicaciones		
a	carreteras autonómicas	SIN AFECCION	
b	carreteras estatales	SIN AFECCION	
c	ferrocarril	SIN AFECCION	
d	rutas y sendas	SIN AFECCION	
2.4	montes utilidad publica		
a	MUP	SIN AFECCION	
3	**ordenación urbanística**		
3.1	clasificación	suelo rústico	
3.2	calificación	SNU-PA	
4	**características de la parcela**		
4.1	superficie	8680 m²	
4.2	linderos	Parcelas privadas y camino vecinal	
5	**características del edificio**		
5.0	denominación y uso actual	Vivienda y cuadra. Mixto	
5.1	superficie	82,19 m²	
5.2	dimensiones	10,90 por 7,54 metros aprox.	
5.3	volumetría	Planta rectangular cubierta a dos aguas	
5.4	antigüedad	Cerca 1900	
5.5	conservación	Buena	
5.6	materiales sistema envolvente	Muros de mamposteria de piedra, cubierta de lastra y teja cerámica, carpinteria de madera	
5.7	elementos singulares		
5.8	elementos discordantes		
5.9	Valor de catalogación	Medio	
6	**plano de situación**		

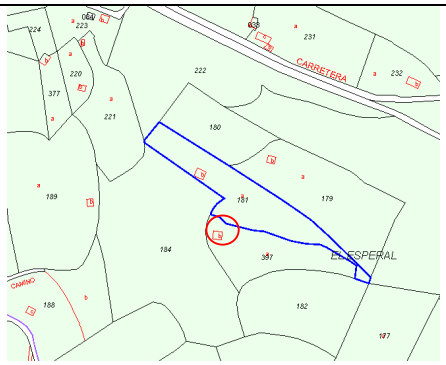

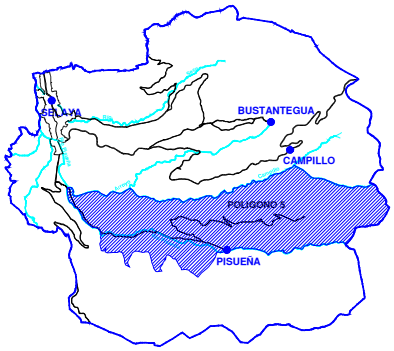

7 Fotografías **elemento número** **5094**

SEL



8 Consideraciones generales

8.1 la medición de la edificación se verificará en el expediente de concesión de licencia de obra, ya que se trata de datos aproximados (Catastro o medición).

8.2 las servidumbres sectoriales se identifican de forma no exhaustiva y deberán también ser verificadas e informadas en el expediente de concesión de licencia de obras.

8.3 El Ayuntamiento es el encargado de verificar el estado de legalidad de las edificaciones informadas en el en cuanto a las obras existentes hasta el momento de aprobación de este CESR.

CATALOGO de EDIFICACIONES en SUELO RUSTICO
municipio de SELAYA. CANTABRIA.

1	**identificación**	**elemento número**	**5095**
1.1	localización UTM	**X:** 436644 **Y:** 4782441	**SEL**
1.2	parcela catastral	Polígono: 5, Parcela: 181	
1.3	situación (barrio, pueblo)	Bijurdia, SELAYA	
2	**afecciones sectoriales**		
2.1	Red NATURA 2000		
a	hábitats	SIN AFECCION	
b	LIC	SIN AFECCION	
2.2	protección de cauces		
a	río, arroyo o cauce	SIN AFECCION	
2.3	comunicaciones		
a	carreteras autonómicas	SIN AFECCION	
b	carreteras estatales	SIN AFECCION	
c	ferrocarril	SIN AFECCION	
d	rutas y sendas	SIN AFECCION	
2.4	montes utilidad publica		
a	MUP	SIN AFECCION	
3	**ordenación urbanística**		
3.1	clasificación	suelo rústico	
3.2	calificación	SNU-PA	
4	**características de la parcela**		
4.1	superficie	11516 m²	
4.2	linderos	Parcelas privadas y camino vecinal	
5	**características del edificio**		
5.0	denominación y uso actual	Cabaña. Agrario	
5.1	superficie	103,51 m²	
5.2	dimensiones	16,30 por 6,35 metros aprox.	
5.3	volumetría	Planta rectangular cubierta a dos aguas	
5.4	antigüedad	Cerca 1900	
5.5	conservación	Mala	
5.6	materiales sistema envolvente	Muros de mamposteria de piedra, cubierta de lastra, carpinteria de madera	
5.7	elementos singulares		
5.8	elementos discordantes		
5.9	Valor de catalogación	Alto	

6 plano de situación

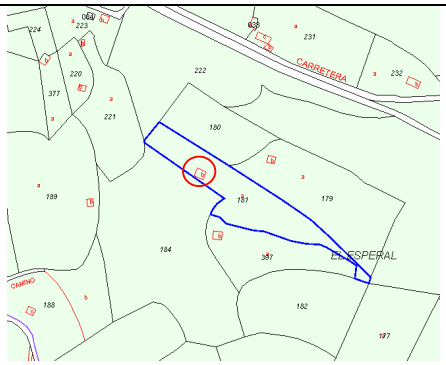

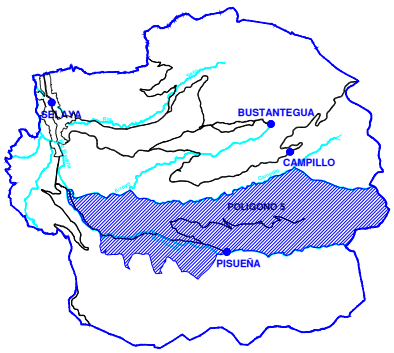

7 Fotografías **elemento número** **5095**
SEL



8 Consideraciones generales

8.1 la medición de la edificación se verificará en el expediente de concesión de licencia de obra, ya que se trata de datos aproximados (Catastro o medición).

8.2 las servidumbres sectoriales se identifican de forma no exhaustiva y deberán también ser verificadas e informadas en el expediente de concesión de licencia de obras.

8.3 El Ayuntamiento es el encargado de verificar el estado de legalidad de las edificaciones informadas en el en cuanto a las obras existentes hasta el momento de aprobación de este CESR.

CATALOGO de EDIFICACIONES en SUELO RUSTICO
municipio de SELAYA. CANTABRIA.

			elemento número	5096
1	**identificación**			**SEL**
1.1	localización UTM	**X:** 436887 **Y:** 4782144		
1.2	parcela catastral	Polígono: 5, Parcela: 176		
1.3	situación (barrio, pueblo)	Pisueña, SELAYA		
2	**afecciones sectoriales**			
2.1	Red NATURA 2000			
a	hábitats	SIN AFECCION		
b	LIC	SIN AFECCION		
2.2	protección de cauces			
a	río, arroyo o cauce	SIN AFECCION		
2.3	comunicaciones			
a	carreteras autonómicas	SIN AFECCION		
b	carreteras estatales	SIN AFECCION		
c	ferrocarril	SIN AFECCION		
d	rutas y sendas	SIN AFECCION		
2.4	montes utilidad publica			
a	MUP	SIN AFECCION		
3	**ordenación urbanística**			
3.1	clasificación	suelo rústico		
3.2	calificación	SNU-PA		
4	**características de la parcela**			
4.1	superficie	9546 m²		
4.2	linderos	Parcelas privadas y camino vecinal		
5	**características del edificio**			
5.0	denominación y uso actual	Vivienda y cuadra. Mixto		
5.1	superficie	75,60 m²		
5.2	dimensiones	10,50 por 7,20 metros aprox.		
5.3	volumetría	Planta rectangular cubierta a dos aguas		
5.4	antigüedad	Cerca 1900		
5.5	conservación	Buena		
5.6	materiales sistema envolvente	Muros de mamposteria de piedra, cubierta de lastra y teja cerámica, carpinteria de madera		
5.7	elementos singulares			
5.8	elementos discordantes			
5.9	Valor de catalogación	Alto		
6	**plano de situación**			

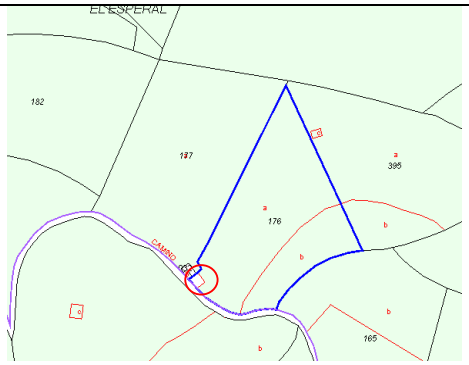

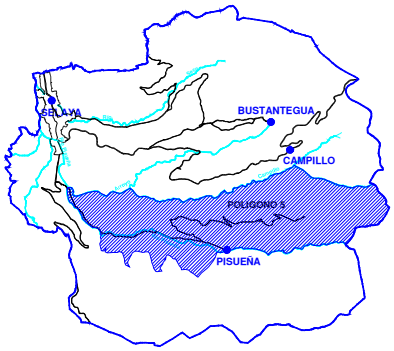

7 Fotografías **elemento número** **5096** **SEL**





8 Consideraciones generales

8.1 la medición de la edificación se verificará en el expediente de concesión de licencia de obra, ya que se trata de datos aproximados (Catastro o medición).

8.2 las servidumbres sectoriales se identifican de forma no exhaustiva y deberán también ser verificadas e informadas en el expediente de concesión de licencia de obras.

8.3 El Ayuntamiento es el encargado de verificar el estado de legalidad de las edificaciones informadas en el en cuanto a las obras existentes hasta el momento de aprobación de este CESR.

CATALOGO de EDIFICACIONES en SUELO RUSTICO
municipio de SELAYA. CANTABRIA.

1	**identificación**	**elemento número**	**5097**
			SEL
1.1	localización UTM	**X:** 436978 **Y:** 4782265	
1.2	parcela catastral	Polígono: 5, Parcela: 395	
1.3	situación (barrio, pueblo)	La Casona, SELAYA	
2	**afecciones sectoriales**		
2.1	Red NATURA 2000		
a	hábitats	SIN AFECCION	
b	LIC	SIN AFECCION	
2.2	protección de cauces		
a	río, arroyo o cauce	SIN AFECCION	
2.3	comunicaciones		
a	carreteras autonómicas	SIN AFECCION	
b	carreteras estatales	SIN AFECCION	
c	ferrocarril	SIN AFECCION	
d	rutas y sendas	SIN AFECCION	
2.4	montes utilidad publica		
a	MUP	SIN AFECCION	
3	**ordenación urbanística**		
3.1	clasificación	suelo rústi	
3.2	calificación	SNU-P	
4	**características de la parcela**		
4.1	superficie	58 m²	
4.2	linderos	Parcelas privadas y camino vecinal	
5	**características del edificio**		
5.0	denominación y uso actual	Cabaña. Agrario	
5.1	superficie	72,75 m²	
5.2	dimensiones	9,70 por 7,50 metros aprox.	
5.3	volumetría	Planta rectangular cubierta a dos aguas	
5.4	antigüedad	Cerca 1900	
5.5	conservación	Buena	
5.6	materiales sistema envolvente	Muros de mamposteria de piedra, cubierta de lastra, carpinteria de madera	
5.7	elementos singulares		
5.8	elementos discordantes		
5.9	Valor de catalogación	Medio	

ANULADA CROTU

6 plano de situación

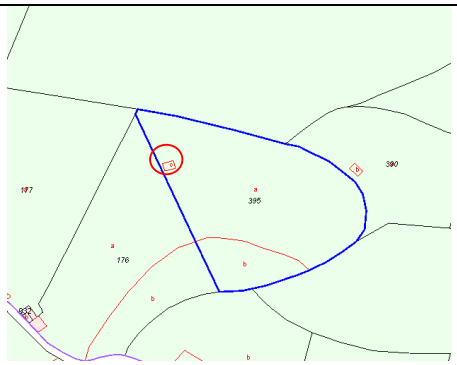

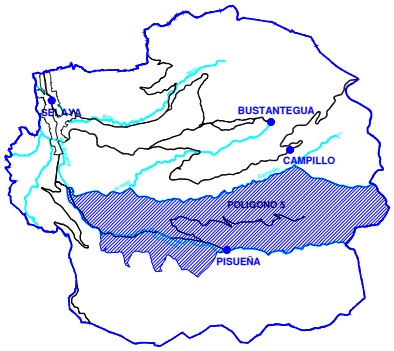

7 Fotografías **elemento número** **5097** **SEL**



ANULADA CROTU

8 Consideraciones generales

8.1 la medición de la edificación se verificará en el expediente de concesión de licencia de obra, ya que se trata de datos aproximados (Catastro o medición).

8.2 las servidumbres sectoriales se identifican de forma no exhaustiva y deberán también ser verificadas e informadas en el expediente de concesión de licencia de obras.

8.3 El Ayuntamiento es el encargado de verificar el estado de legalidad de las edificaciones informadas en el en cuanto a las obras existentes hasta el momento de aprobación de este CESR.

CATALOGO de EDIFICACIONES en SUELO RUSTICO
municipio de SELAYA. CANTABRIA.

		elemento número	5098
1	**identificación**		**SEL**
1.1	localización UTM	**X:** 438758 **Y:** 4783690	
1.2	parcela catastral	Polígono: 5, Parcela: 076	
1.3	situación (barrio, pueblo)	La Viguía, SELAYA	
2	**afecciones sectoriales**		
2.1	Red NATURA 2000		
a	hábitats	SIN AFECCION	
b	LIC	SIN AFECCION	
2.2	protección de cauces		
a	río, arroyo o cauce	RIO CAMPILLO	
2.3	comunicaciones		
a	carreteras autonómicas	SIN AFECCION	
b	carreteras estatales	SIN AFECCION	
c	ferrocarril	SIN AFECCION	
d	rutas y sendas	SIN AFECCION	
2.4	montes utilidad publica		
a	MUP	384 Dosal, Guadamena y Negro	
3	**ordenación urbanística**		
3.1	clasificación	suelo rústico	
3.2	calificación	SNU-PA	
4	**características de la parcela**		
4.1	superficie	1702 m²	
4.2	linderos	Rio, parcelas privadas y camino vecinal	
5	**características del edificio**		
5.0	denominación y uso actual	Cabaña. Agrario	
5.1	superficie	72,00 m²	
5.2	dimensiones	12,00 por 6,00 metros aprox.	
5.3	volumetría	Planta rectangular cubierta a dos aguas	
5.4	antigüedad	Cerca 1900	
5.5	conservación	Biena	
5.6	materiales sistema envolvente	Muros de mamposteria de piedra, cubierta de lastra, carpinteria de madera	
5.7	elementos singulares		
5.8	elementos discordantes		
5.9	Valor de catalogación	Medio	
6	**plano de situación**		

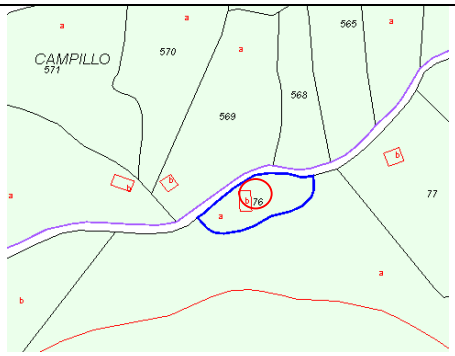

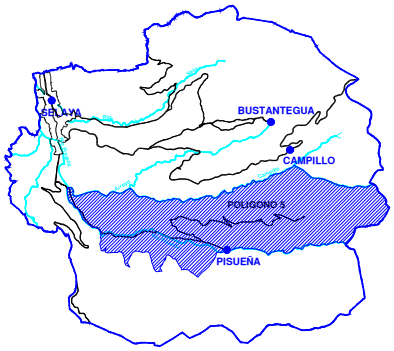

7 Fotografías **elemento número** **5098**

SEL



8 Consideraciones generales

8.1 la medición de la edificación se verificará en el expediente de concesión de licencia de obra, ya que se trata de datos aproximados (Catastro o medición).

8.2 las servidumbres sectoriales se identifican de forma no exhaustiva y deberán también ser verificadas e informadas en el expediente de concesión de licencia de obras.

8.3 El Ayuntamiento es el encargado de verificar el estado de legalidad de las edificaciones informadas en el en cuanto a las obras existentes hasta el momento de aprobación de este CESR.

CATALOGO de EDIFICACIONES en SUELO RUSTICO
municipio de SELAYA. CANTABRIA.

			elemento número	5099
1	**identificación**			**SEL**
1.1	localización UTM	**X:** 437184 **Y:** 4782302		
1.2	parcela catastral	Polígono: 5, Parcela: 174		
1.3	situación (barrio, pueblo)	La Empresa, SELAYA		
2	**afecciones sectoriales**			
2.1	Red NATURA 2000			
a	hábitats	SIN AFECCION		
b	LIC	SIN AFECCION		
2.2	protección de cauces			
a	río, arroyo o cauce	SIN AFECCION		
2.3	comunicaciones			
a	carreteras autonómicas	SIN AFECCION		
b	carreteras estatales	SIN AFECCION		
c	ferrocarril	SIN AFECCION		
d	rutas y sendas	SIN AFECCION		
2.4	montes utilidad publica			
a	MUP	SIN AFECCION		
3	**ordenación urbanística**			
3.1	clasificación	suelo rústico		
3.2	calificación	SNU-PA		
4	**características de la parcela**			
4.1	superficie	9964 m²		
4.2	linderos	Parcelas privadas y camino vecinal		
5	**características del edificio**			
5.0	denominación y uso actual	Cabaña. Agrario		
5.1	superficie	63,60 m²		
5.2	dimensiones	8,26 por 7,70 metros aprox.		
5.3	volumetría	Planta rectangular cubierta a dos aguas		
5.4	antigüedad	Cerca 1900		
5.5	conservación	Buena		
5.6	materiales sistema envolvente	Muros de mamposteria de piedra, cubierta de lastra y teja cerámica, carpinteria de madera		
5.7	elementos singulares			
5.8	elementos discordantes			
5.9	Valor de catalogación	Alto		
6	**plano de situación**			

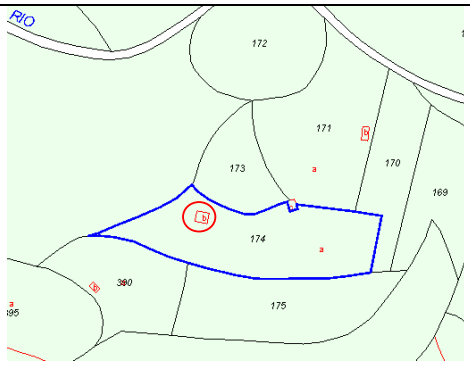

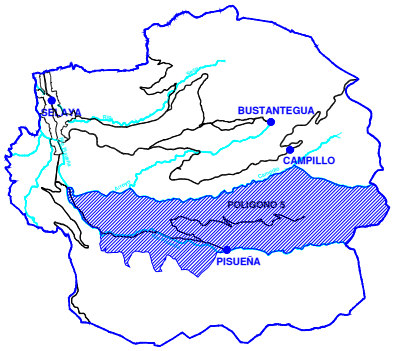

7 Fotografías **elemento número** **5099**
SEL





8 Consideraciones generales

8.1 la medición de la edificación se verificará en el expediente de concesión de licencia de obra, ya que se trata de datos aproximados (Catastro o medición).

8.2 las servidumbres sectoriales se identifican de forma no exhaustiva y deberán también ser verificadas e informadas en el expediente de concesión de licencia de obras.

8.3 El Ayuntamiento es el encargado de verificar el estado de legalidad de las edificaciones informadas en el en cuanto a las obras existentes hasta el momento de aprobación de este CESR.

CATALOGO de EDIFICACIONES en SUELO RUSTICO
municipio de SELAYA. CANTABRIA.

			elemento número	5100
1	**identificación**			**SEL**
1.1	localización UTM	**X:** 437263 **Y:** 4782322		
1.2	parcela catastral	Polígono: 5, Parcela: 171		
1.3	situación (barrio, pueblo)	La Casona, SELAYA		
2	**afecciones sectoriales**			
2.1	Red NATURA 2000			
a	hábitats	SIN AFECCION		
b	LIC	RIO PAS		
2.2	protección de cauces			
a	río, arroyo o cauce	RIO PISUEÑA		
2.3	comunicaciones			
a	carreteras autonómicas	SIN AFECCION		
b	carreteras estatales	SIN AFECCION		
c	ferrocarril	SIN AFECCION		
d	rutas y sendas	SIN AFECCION		
2.4	montes utilidad publica			
a	MUP	SIN AFECCION		
3	**ordenación urbanística**			
3.1	clasificación	suelo rústico		
3.2	calificación	SNU-PA		
4	**características de la parcela**			
4.1	superficie	95545 m²		
4.2	linderos	Rio, parcelas privadas y camino vecinal		
5	**características del edificio**			
5.0	denominación y uso actual	Cabaña. Agrario		
5.1	superficie	71,40 m²		
5.2	dimensiones	10,50 por 6,80 metros aprox.		
5.3	volumetría	Planta rectangular cubierta a dos aguas		
5.4	antigüedad	Cerca 1900		
5.5	conservación	Buena		
5.6	materiales sistema envolvente	Muros de mamposteria de piedra, cubierta de lastra, carpinteria de madera		
5.7	elementos singulares			
5.8	elementos discordantes			
5.9	Valor de catalogación	Medio		
6	**plano de situación**			

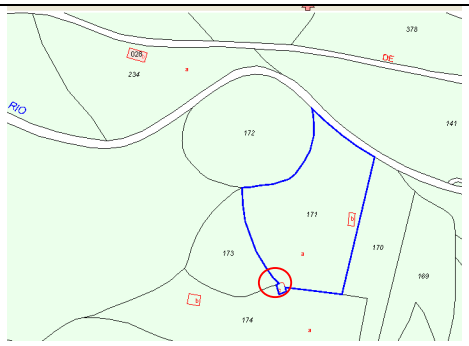

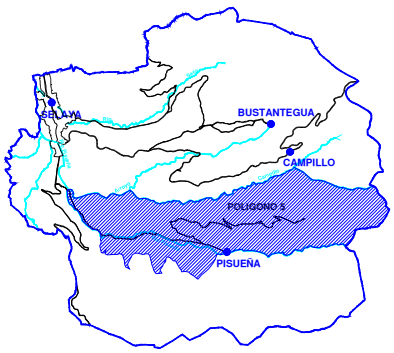

7 Fotografías **elemento número** **5100**
SEL





8 Consideraciones generales

8.1 la medición de la edificación se verificará en el expediente de concesión de licencia de obra, ya que se trata de datos aproximados (Catastro o medición).

8.2 las servidumbres sectoriales se identifican de forma no exhaustiva y deberán también ser verificadas e informadas en el expediente de concesión de licencia de obras.

8.3 El Ayuntamiento es el encargado de verificar el estado de legalidad de las edificaciones informadas en el en cuanto a las obras existentes hasta el momento de aprobación de este CESR.

CATALOGO de EDIFICACIONES en SUELO RUSTICO
municipio de SELAYA. CANTABRIA.

1	**identificación**	**elemento número**	**5101**
			SEL
1.1	localización UTM	**X:** 437317 **Y:** 4782368	
1.2	parcela catastral	Polígono: 5, Parcela: 170	
1.3	situación (barrio, pueblo)	Empresa de Abajo, SELAYA	
2	**afecciones sectoriales**		
2.1	Red NATURA 2000		
a	hábitats	SIN AFECCION	
b	LIC	RIO PAS	
2.2	protección de cauces		
a	río, arroyo o cauce	RIO PISUEÑA	
2.3	comunicaciones		
a	carreteras autonómicas	SIN AFECCION	
b	carreteras estatales	SIN AFECCION	
c	ferrocarril	SIN AFECCION	
d	rutas y sendas	SIN AFECCION	
2.4	montes utilidad publica		
a	MUP	SIN AFECCION	
3	**ordenación urbanística**		
3.1	clasificación	suelo rústico	
3.2	calificación	SNU-PA	
4	**características de la parcela**		
4.1	superficie	4833 m²	
4.2	linderos	Rio, camino vecinal y parcelas privadas	
5	**características del edificio**		
5.0	denominación y uso actual	Vivienda y cuadra. Mixto	
5.1	superficie	147,60 m²	
5.2	dimensiones	12,30 por 12,00 metros aprox.	
5.3	volumetría	Planta rectangular cubierta a dos aguas	
5.4	antigüedad	Cerca 1900	
5.5	conservación	Buena	
5.6	materiales sistema envolvente	Muros de mamposteria de piedra, cubierta de lastra y teja cerámica, carpinteria de madera	
5.7	elementos singulares		
5.8	elementos discordantes		
5.9	Valor de catalogación	Medio	

6 plano de situación

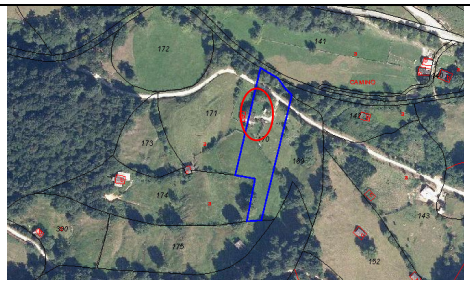

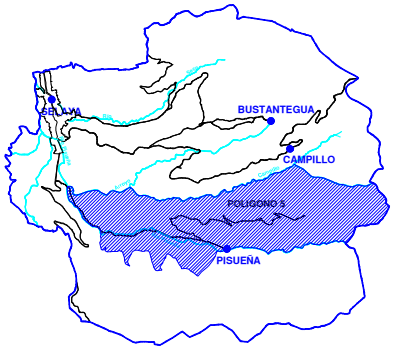

7 Fotografías **elemento número** **5101**
SEL



8 Consideraciones generales

8.1 la medición de la edificación se verificará en el expediente de concesión de licencia de obra, ya que se trata de datos aproximados (Catastro o medición).

8.2 las servidumbres sectoriales se identifican de forma no exhaustiva y deberán también ser verificadas e informadas en el expediente de concesión de licencia de obras.

8.3 El Ayuntamiento es el encargado de verificar el estado de legalidad de las edificaciones informadas en el en cuanto a las obras existentes hasta el momento de aprobación de este CESR.

CATALOGO de EDIFICACIONES en SUELO RUSTICO
municipio de SELAYA. CANTABRIA.

1	**identificación**	**elemento número**	**5102**
			SEL
1.1	localización UTM	**X:** 437302 **Y:** 4782234	
1.2	parcela catastral	Polígono: 5, Parcela: 175	
1.3	situación (barrio, pueblo)	La Empresa, SELAYA	
2	**afecciones sectoriales**		
2.1	Red NATURA 2000		
a	hábitats	SIN AFECCION	
b	LIC	SIN AFECCION	
2.2	protección de cauces		
a	río, arroyo o cauce	SIN AFECCION	
2.3	comunicaciones		
a	carreteras autonómicas	SIN AFECCION	
b	carreteras estatales	SIN AFECCION	
c	ferrocarril	SIN AFECCION	
d	rutas y sendas	SIN AFECCION	
2.4	montes utilidad publica		
a	MUP	SIN AFECCION	
3	**ordenación urbanística**		
3.1	clasificación	suelo rústico	
3.2	calificación	SNU-PA	
4	**características de la parcela**		
4.1	superficie	8191 m²	
4.2	linderos	parcelas privadas y camino vecinal	
5	**características del edificio**		
5.0	denominación y uso actual	Cabaña. Agrario	
5.1	superficie	70,18 m²	
5.2	dimensiones	10,32 por 6,80 metros aprox.	
5.3	volumetría	Planta rectangular cubierta a dos aguas	
5.4	antigüedad	Cerca 1900	
5.5	conservación	Buena	
5.6	materiales sistema envolvente	Muros de mamposteria de piedra, cubierta de lastra, carpinteria de madera	
5.7	elementos singulares		
5.8	elementos discordantes		
5.9	Valor de catalogación	Medio	

6 plano de situación



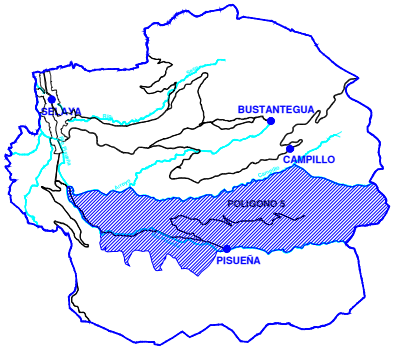

7 Fotografías **elemento número** **5102**
SEL





8 Consideraciones generales

8.1 la medición de la edificación se verificará en el expediente de concesión de licencia de obra, ya que se trata de datos aproximados (Catastro o medición).

8.2 las servidumbres sectoriales se identifican de forma no exhaustiva y deberán también ser verificadas e informadas en el expediente de concesión de licencia de obras.

8.3 El Ayuntamiento es el encargado de verificar el estado de legalidad de las edificaciones informadas en el en cuanto a las obras existentes hasta el momento de aprobación de este CESR.

CATALOGO de EDIFICACIONES en SUELO RUSTICO
municipio de SELAYA. CANTABRIA.

elemento número **5103** / **SEL**

1	**identificación**	
1.1	localización UTM	**X:** 437437 **Y:** 4782368
1.2	parcela catastral	Polígono: 5, Parcela: 142
1.3	situación (barrio, pueblo)	Vega Redonda, SELAYA
2	**afecciones sectoriales**	
2.1	Red NATURA 2000	
a	hábitats	SIN AFECCION
b	LIC	RIO PAS
2.2	protección de cauces	
a	río, arroyo o cauce	RIO PISUEÑA
2.3	comunicaciones	
a	carreteras autonómicas	SIN AFECCION
b	carreteras estatales	SIN AFECCION
c	ferrocarril	SIN AFECCION
d	rutas y sendas	SIN AFECCION
2.4	montes utilidad publica	
a	MUP	SIN AFECCION
3	**ordenación urbanística**	
3.1	clasificación	suelo rústico
3.2	calificación	SNU-PA
4	**características de la parcela**	
4.1	superficie	3875 m²
4.2	linderos	Rio, parcelas privadas y camino vecinal
5	**características del edificio**	
5.0	denominación y uso actual	Cabaña. Agrario
5.1	superficie	72,08 m²
5.2	dimensiones	10,60 por 6,80 metros aprox.
5.3	volumetría	Planta rectangular cubierta a dos aguas
5.4	antigüedad	Cerca 1900
5.5	conservación	Buena
5.6	materiales sistema envolvente	Muros de mamposteria de piedra, cubierta de lastra, carpinteria de madera
5.7	elementos singulares	
5.8	elementos discordantes	
5.9	Valor de catalogación	Alto

6 plano de situación

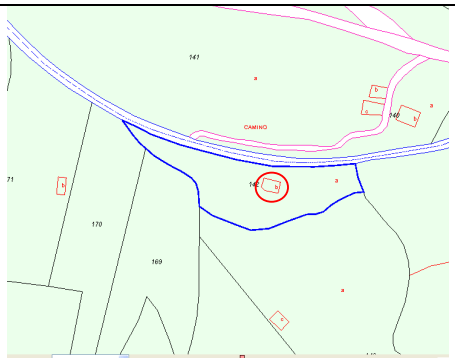

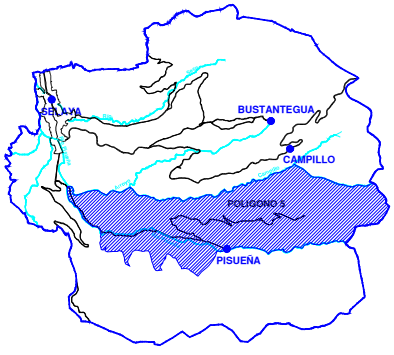

7 Fotografías **elemento número** **5103** **SEL**







8 Consideraciones generales

8.1 la medición de la edificación se verificará en el expediente de concesión de licencia de obra, ya que se trata de datos aproximados (Catastro o medición).

8.2 las servidumbres sectoriales se identifican de forma no exhaustiva y deberán también ser verificadas e informadas en el expediente de concesión de licencia de obras.

8.3 El Ayuntamiento es el encargado de verificar el estado de legalidad de las edificaciones informadas en el en cuanto a las obras existentes hasta el momento de aprobación de este CESR.

CATALOGO de EDIFICACIONES en SUELO RUSTICO
municipio de SELAYA. CANTABRIA.

1	**identificación**	**elemento número**	**5104**
			SEL
1.1	localización UTM	**X:** 437511 **Y:** 4782283	
1.2	parcela catastral	Polígono: 5, Parcela: 143	
1.3	situación (barrio, pueblo)	Vega Redonda, SELAYA	
2	**afecciones sectoriales**		
2.1	Red NATURA 2000		
a	hábitats	SIN AFECCION	
b	LIC	SIN AFECCION	
2.2	protección de cauces		
a	río, arroyo o cauce	SIN AFECCION	
2.3	comunicaciones		
a	carreteras autonómicas	SIN AFECCION	
b	carreteras estatales	SIN AFECCION	
c	ferrocarril	SIN AFECCION	
d	rutas y sendas	SIN AFECCION	
2.4	montes utilidad publica		
a	MUP	SIN AFECCION	
3	**ordenación urbanística**		
3.1	clasificación	suelo rústico	
3.2	calificación	SNU-PA	
4	**características de la parcela**		
4.1	superficie	17597 m²	
4.2	linderos	Parcelas privadas y camino vecinal	
5	**características del edificio**		
5.0	denominación y uso actual	Vivienda. Residencial	
5.1	superficie	65,20 m²	
5.2	dimensiones	10,00 por 6,52 metros aprox.	
5.3	volumetría	Planta rectangular cubierta a dos aguas	
5.4	antigüedad	Cerca 1900-2000	
5.5	conservación	Buena	
5.6	materiales sistema envolvente	Muros de mamposteria de piedra, cubierta de lastra, carpinteria de madera	
5.7	elementos singulares		
5.8	elementos discordantes	Cubierta	
5.9	Valor de catalogación	Medio	

6 plano de situación

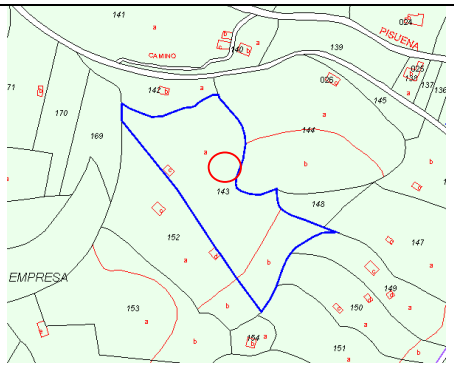

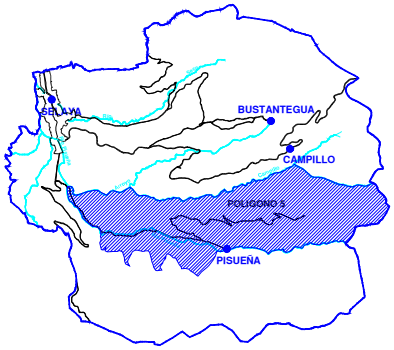

7 Fotografías **elemento número** **5104** **SEL**



8 Consideraciones generales

8.1 la medición de la edificación se verificará en el expediente de concesión de licencia de obra, ya que se trata de datos aproximados (Catastro o medición).

8.2 las servidumbres sectoriales se identifican de forma no exhaustiva y deberán también ser verificadas e informadas en el expediente de concesión de licencia de obras.

8.3 El Ayuntamiento es el encargado de verificar el estado de legalidad de las edificaciones informadas en el en cuanto a las obras existentes hasta el momento de aprobación de este CESR.

CATALOGO de EDIFICACIONES en SUELO RUSTICO
municipio de SELAYA. CANTABRIA.

elemento número **5105** / **SEL**

1	**identificación**	
1.1	localización UTM	**X:** 437442 **Y:** 4782284
1.2	parcela catastral	Polígono: 5, Parcela: 143
1.3	situación (barrio, pueblo)	Vega Redonda, SELAYA
2	**afecciones sectoriales**	
2.1	Red NATURA 2000	
a	hábitats	SIN AFECCION
b	LIC	SIN AFECCION
2.2	protección de cauces	
a	río, arroyo o cauce	SIN AFECCION
2.3	comunicaciones	
a	carreteras autonómicas	SIN AFECCION
b	carreteras estatales	SIN AFECCION
c	ferrocarril	SIN AFECCION
d	rutas y sendas	SIN AFECCION
2.4	montes utilidad publica	
a	MUP	SIN AFECCION
3	**ordenación urbanística**	
3.1	clasificación	suelo rústico
3.2	calificación	SNU-PA
4	**características de la parcela**	
4.1	superficie	17597 m²
4.2	linderos	Parcelas privadas y camino vecinal
5	**características del edificio**	
5.0	denominación y uso actual	Cabaña. Agrario
5.1	superficie	70,00 m²
5.2	dimensiones	10,00 por 7,00 metros aprox.
5.3	volumetría	Planta rectangular cubierta a dos aguas
5.4	antigüedad	Cerca 1900
5.5	conservación	Buena
5.6	materiales sistema envolvente	Muros de mamposteria de piedra, cubierta de lastra, carpinteria de madera
5.7	elementos singulares	
5.8	elementos discordantes	
5.9	Valor de catalogación	Medio

6 plano de situación

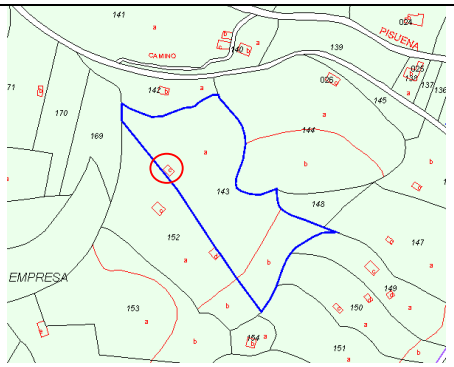

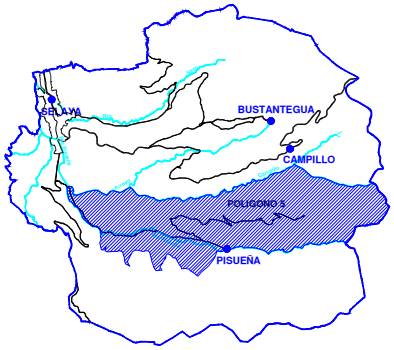

7 Fotografías **elemento número** **5105**
SEL



8 Consideraciones generales

8.1 la medición de la edificación se verificará en el expediente de concesión de licencia de obra, ya que se trata de datos aproximados (Catastro o medición).

8.2 las servidumbres sectoriales se identifican de forma no exhaustiva y deberán también ser verificadas e informadas en el expediente de concesión de licencia de obras.

8.3 El Ayuntamiento es el encargado de verificar el estado de legalidad de las edificaciones informadas en el en cuanto a las obras existentes hasta el momento de aprobación de este CESR.

CATALOGO de EDIFICACIONES en SUELO RUSTICO
municipio de SELAYA. CANTABRIA.

elemento número **5106** / **SEL**

1	**identificación**	
1.1	localización UTM	**X:** 437441 **Y:** 4782248
1.2	parcela catastral	Polígono: 5, Parcela: 152
1.3	situación (barrio, pueblo)	La Empresa, SELAYA
2	**afecciones sectoriales**	
2.1	Red NATURA 2000	
a	hábitats	SIN AFECCION
b	LIC	SIN AFECCION
2.2	protección de cauces	
a	río, arroyo o cauce	SIN AFECCION
2.3	comunicaciones	
a	carreteras autonómicas	SIN AFECCION
b	carreteras estatales	SIN AFECCION
c	ferrocarril	SIN AFECCION
d	rutas y sendas	SIN AFECCION
2.4	montes utilidad publica	
a	MUP	SIN AFECCION
3	**ordenación urbanística**	
3.1	clasificación	suelo rústico
3.2	calificación	SNU-PA
4	**características de la parcela**	
4.1	superficie	13008 m²
4.2	linderos	Parcelas privadas y camino vecinal
5	**características del edificio**	
5.0	denominación y uso actual	Cabaña. Agrario
5.1	superficie	59,78 m²
5.2	dimensiones	9,40 por 6,36 metros aprox.
5.3	volumetría	Planta rectangular cubierta a dos aguas
5.4	antigüedad	Cerca 1900
5.5	conservación	Buena
5.6	materiales sistema envolvente	Muros de mamposteria de piedra, cubierta de lastra, carpinteria de madera
5.7	elementos singulares	
5.8	elementos discordantes	
5.9	Valor de catalogación	Alto

6 plano de situación

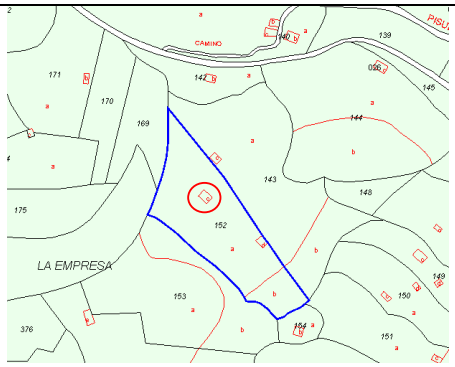

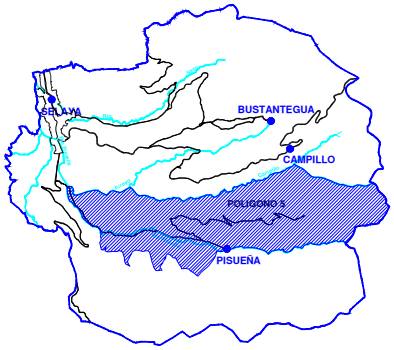

7 Fotografías **elemento número** **5106**
SEL



8 Consideraciones generales

8.1 la medición de la edificación se verificará en el expediente de concesión de licencia de obra, ya que se trata de datos aproximados (Catastro o medición).

8.2 las servidumbres sectoriales se identifican de forma no exhaustiva y deberán también ser verificadas e informadas en el expediente de concesión de licencia de obras.

8.3 El Ayuntamiento es el encargado de verificar el estado de legalidad de las edificaciones informadas en el en cuanto a las obras existentes hasta el momento de aprobación de este CESR.

CATALOGO de EDIFICACIONES en SUELO RUSTICO
municipio de SELAYA. CANTABRIA.

elemento número **5107** / **SEL**

1	**identificación**	
1.1	localización UTM	**X:** 437501 **Y:** 4782190
1.2	parcela catastral	Polígono: 5, Parcela: 152
1.3	situación (barrio, pueblo)	La Empresa, SELAYA
2	**afecciones sectoriales**	
2.1	Red NATURA 2000	
a	hábitats	SIN AFECCION
b	LIC	SIN AFECCION
2.2	protección de cauces	
a	río, arroyo o cauce	SIN AFECCION
2.3	comunicaciones	
a	carreteras autonómicas	SIN AFECCION
b	carreteras estatales	SIN AFECCION
c	ferrocarril	SIN AFECCION
d	rutas y sendas	SIN AFECCION
2.4	montes utilidad publica	
a	MUP	SIN AFECCION
3	**ordenación urbanística**	
3.1	clasificación	suelo rústico
3.2	calificación	SNU-PA
4	**características de la parcela**	
4.1	superficie	13008 m²
4.2	linderos	Parcelas privadas y camino vecinal
5	**características del edificio**	
5.0	denominación y uso actual	Cabaña. Agrario
5.1	superficie	70,30 m²
5.2	dimensiones	9,50 por 7,40 metros aprox.
5.3	volumetría	Planta rectangular cubierta a dos aguas
5.4	antigüedad	Cerca 1900
5.5	conservación	Buena
5.6	materiales sistema envolvente	Muros de mamposteria de piedra, cubierta de lastra y teja cerámica, carpinteria de madera
5.7	elementos singulares	
5.8	elementos discordantes	
5.9	Valor de catalogación	Alto

6 plano de situación

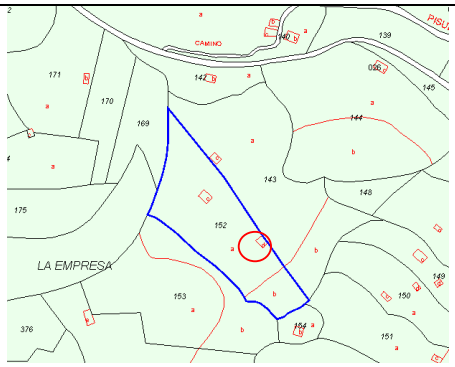

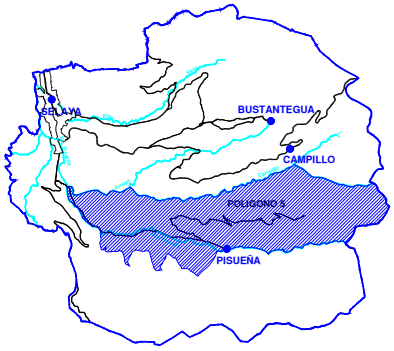

7 Fotografías **elemento número** **5107** **SEL**







8 Consideraciones generales

8.1 la medición de la edificación se verificará en el expediente de concesión de licencia de obra, ya que se trata de datos aproximados (Catastro o medición).

8.2 las servidumbres sectoriales se identifican de forma no exhaustiva y deberán también ser verificadas e informadas en el expediente de concesión de licencia de obras.

8.3 El Ayuntamiento es el encargado de verificar el estado de legalidad de las edificaciones informadas en el en cuanto a las obras existentes hasta el momento de aprobación de este CESR.

CATALOGO de EDIFICACIONES en SUELO RUSTICO
municipio de SELAYA. CANTABRIA.

elemento número **5108** / **SEL**

1	**identificación**	
1.1	localización UTM	**X:** 437627 **Y:** 4782374
1.2	parcela catastral	Polígono: 5, Parcela: 144
1.3	situación (barrio, pueblo)	Piueña, SELAYA
2	**afecciones sectoriales**	
2.1	Red NATURA 2000	
a	hábitats	SIN AFECCION
b	LIC	RIO PAS
2.2	protección de cauces	
a	río, arroyo o cauce	SIN AFECCION
2.3	comunicaciones	
a	carreteras autonómicas	SIN AFECCION
b	carreteras estatales	SIN AFECCION
c	ferrocarril	SIN AFECCION
d	rutas y sendas	SIN AFECCION
2.4	montes utilidad publica	
a	MUP	SIN AFECCION
3	**ordenación urbanística**	
3.1	clasificación	suelo rústico
3.2	calificación	SNU-PA
4	**características de la parcela**	
4.1	superficie	20129 m²
4.2	linderos	Parcelas privadas y camino vecinal
5	**características del edificio**	
5.0	denominación y uso actual	Vivienda y cuadra. Mixto
5.1	superficie	75,71 m²
5.2	dimensiones	11,30 por 6,70 metros aprox.
5.3	volumetría	Planta rectangular cubierta a dos aguas
5.4	antigüedad	Cerca 1900
5.5	conservación	Buena
5.6	materiales sistema envolvente	Muros de mamposteria de piedra, cubierta de lastra y teja cerámica, carpinteria de madera
5.7	elementos singulares	
5.8	elementos discordantes	
5.9	Valor de catalogación	Alto

6 plano de situación

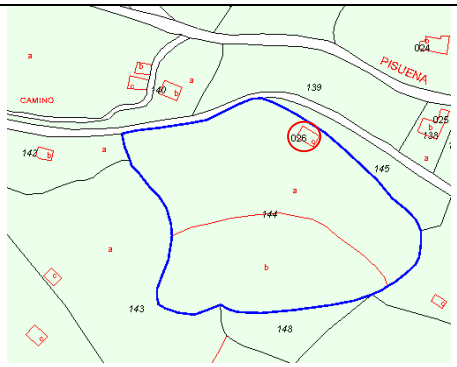

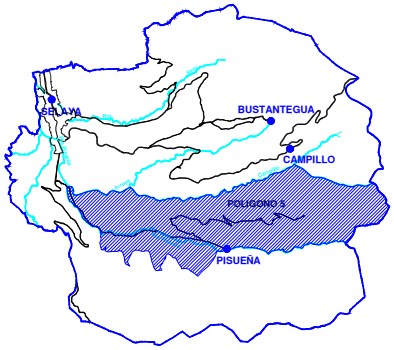

7 Fotografías **elemento número** **5108**
SEL



8 Consideraciones generales

8.1 la medición de la edificación se verificará en el expediente de concesión de licencia de obra, ya que se trata de datos aproximados (Catastro o medición).

8.2 las servidumbres sectoriales se identifican de forma no exhaustiva y deberán también ser verificadas e informadas en el expediente de concesión de licencia de obras.

8.3 El Ayuntamiento es el encargado de verificar el estado de legalidad de las edificaciones informadas en el en cuanto a las obras existentes hasta el momento de aprobación de este CESR.

CATALOGO de EDIFICACIONES en SUELO RUSTICO
municipio de SELAYA. CANTABRIA.

elemento número **5109** / **SEL**

1	**identificación**	
1.1	localización UTM	**X:** 437710 **Y:** 4782272
1.2	parcela catastral	Polígono: 5, Parcela: 146
1.3	situación (barrio, pueblo)	Pisueña, SELAYA
2	**afecciones sectoriales**	
2.1	Red NATURA 2000	
a	hábitats	SIN AFECCION
b	LIC	RIO PAS
2.2	protección de cauces	
a	río, arroyo o cauce	SIN AFECCION
2.3	comunicaciones	
a	carreteras autonómicas	SIN AFECCION
b	carreteras estatales	SIN AFECCION
c	ferrocarril	SIN AFECCION
d	rutas y sendas	SIN AFECCION
2.4	montes utilidad publica	
a	MUP	SIN AFECCION
3	**ordenación urbanística**	
3.1	clasificación	suelo rústico
3.2	calificación	SNU-PA
4	**características de la parcela**	
4.1	superficie	8033 m²
4.2	linderos	Parcelas privadas y camino vecinal
5	**características del edificio**	
5.0	denominación y uso actual	Cabaña. Agrario
5.1	superficie	71,25 m²
5.2	dimensiones	11,40 por 6,25 metros aprox.
5.3	volumetría	Planta rectangular cubierta a dos aguas
5.4	antigüedad	Cerca 1900
5.5	conservación	Buena
5.6	materiales sistema envolvente	Muros de mamposteria de piedra, cubierta de lastra, carpinteria de madera
5.7	elementos singulares	
5.8	elementos discordantes	
5.9	Valor de catalogación	Alto

6 plano de situación

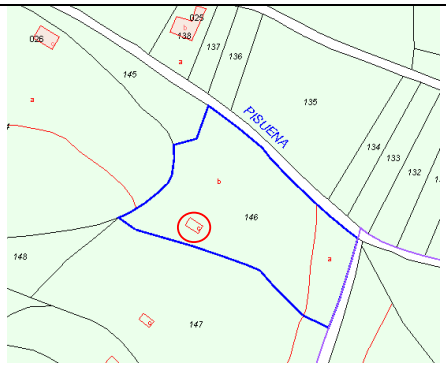

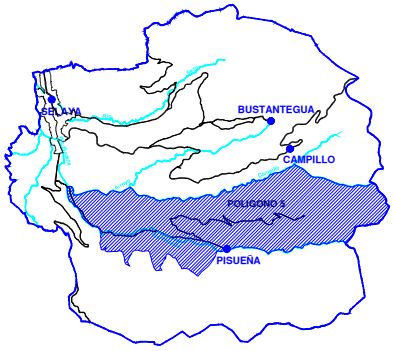

7 Fotografías **elemento número** **5109** **SEL**







8 Consideraciones generales

8.1 la medición de la edificación se verificará en el expediente de concesión de licencia de obra, ya que se trata de datos aproximados (Catastro o medición).

8.2 las servidumbres sectoriales se identifican de forma no exhaustiva y deberán también ser verificadas e informadas en el expediente de concesión de licencia de obras.

8.3 El Ayuntamiento es el encargado de verificar el estado de legalidad de las edificaciones informadas en el en cuanto a las obras existentes hasta el momento de aprobación de este CESR.

CATALOGO de EDIFICACIONES en SUELO RUSTICO
municipio de SELAYA. CANTABRIA.

1	**identificación**	**elemento número**	**5110**
			SEL
1.1	localización UTM	**X:** 437686 **Y:** 4782211	
1.2	parcela catastral	Polígono: 5, Parcela: 147	
1.3	situación (barrio, pueblo)	Los Salazones, SELAYA	
2	**afecciones sectoriales**		
2.1	Red NATURA 2000		
a	hábitats	SIN AFECCION	
b	LIC	SIN AFECCION	
2.2	protección de cauces		
a	río, arroyo o cauce	SIN AFECCION	
2.3	comunicaciones		
a	carreteras autonómicas	SIN AFECCION	
b	carreteras estatales	SIN AFECCION	
c	ferrocarril	SIN AFECCION	
d	rutas y sendas	SIN AFECCION	
2.4	montes utilidad publica		
a	MUP	SIN AFECCION	
3	**ordenación urbanística**		
3.1	clasificación	suelo rústico	
3.2	calificación	SNU-PA	
4	**características de la parcela**		
4.1	superficie	11945 m²	
4.2	linderos	Parcelas privadas y camino vecinal	
5	**características del edificio**		
5.0	denominación y uso actual	Cabaña. Agrario	
5.1	superficie	77,00 m²	
5.2	dimensiones	11,00 por 7,00 metros aprox.	
5.3	volumetría	Planta rectangular cubierta a dos aguas	
5.4	antigüedad	Cerca 1900	
5.5	conservación	Buena	
5.6	materiales sistema envolvente	Muros de mamposteria de piedra, cubierta de lastra, carpinteria de madera	
5.7	elementos singulares		
5.8	elementos discordantes		
5.9	Valor de catalogación	Especial	

6 plano de situación

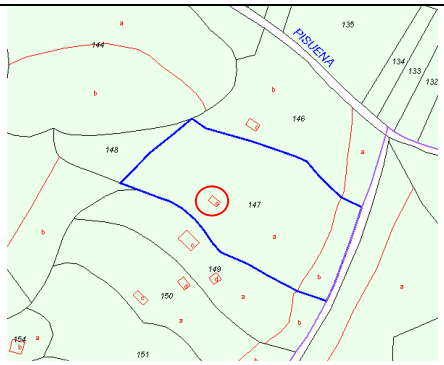

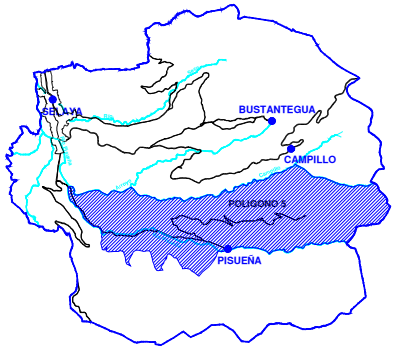

7 Fotografías **elemento número** **5110** **SEL**





8 Consideraciones generales

8.1 la medición de la edificación se verificará en el expediente de concesión de licencia de obra, ya que se trata de datos aproximados (Catastro o medición).

8.2 las servidumbres sectoriales se identifican de forma no exhaustiva y deberán también ser verificadas e informadas en el expediente de concesión de licencia de obras.

8.3 El Ayuntamiento es el encargado de verificar el estado de legalidad de las edificaciones informadas en el en cuanto a las obras existentes hasta el momento de aprobación de este CESR.

CATALOGO de EDIFICACIONES en SUELO RUSTICO
municipio de SELAYA. CANTABRIA.

elemento número **5111** / **SEL**

1	**identificación**	
1.1	localización UTM	**X:** 438354 **Y:** 4783453
1.2	parcela catastral	Polígono: 5, Parcela: 063
1.3	situación (barrio, pueblo)	Cerrucado, SELAYA
2	**afecciones sectoriales**	
2.1	Red NATURA 2000	
a	hábitats	SIN AFECCION
b	LIC	SIN AFECCION
2.2	protección de cauces	
a	río, arroyo o cauce	RIO CAMPILLO
2.3	comunicaciones	
a	carreteras autonómicas	SIN AFECCION
b	carreteras estatales	SIN AFECCION
c	ferrocarril	SIN AFECCION
d	rutas y sendas	SIN AFECCION
2.4	montes utilidad publica	
a	MUP	SIN AFECCION
3	**ordenación urbanística**	
3.1	clasificación	suelo rústico
3.2	calificación	SNU-PA
4	**características de la parcela**	
4.1	superficie	29221 m²
4.2	linderos	Rio, parcelas privadas y camino vecinal
5	**características del edificio**	
5.0	denominación y uso actual	Cabaña. Agrario
5.1	superficie	50,28 m²
5.2	dimensiones	7,34 por 6,85 metros aprox.
5.3	volumetría	Planta rectangular cubierta a dos aguas
5.4	antigüedad	Cerca 1900
5.5	conservación	Buena
5.6	materiales sistema envolvente	Muros de mamposteria de piedra, cubierta de lastra, carpinteria de madera
5.7	elementos singulares	
5.8	elementos discordantes	
5.9	Valor de catalogación	Medio

6 plano de situación

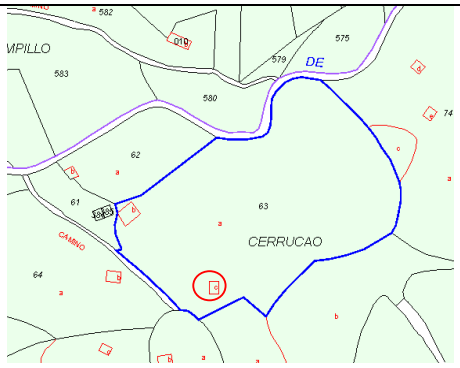

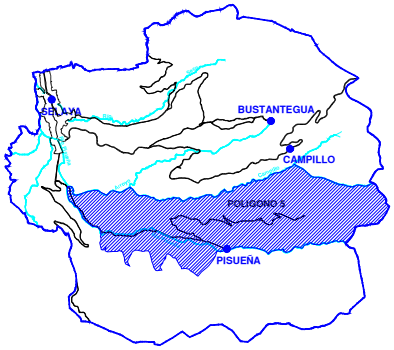

7 Fotografías **elemento número** **5111** **SEL**





8 Consideraciones generales

8.1 la medición de la edificación se verificará en el expediente de concesión de licencia de obra, ya que se trata de datos aproximados (Catastro o medición).

8.2 las servidumbres sectoriales se identifican de forma no exhaustiva y deberán también ser verificadas e informadas en el expediente de concesión de licencia de obras.

8.3 El Ayuntamiento es el encargado de verificar el estado de legalidad de las edificaciones informadas en el en cuanto a las obras existentes hasta el momento de aprobación de este CESR.

CATALOGO de EDIFICACIONES en SUELO RUSTICO
municipio de SELAYA. CANTABRIA.

elemento número **5112** / **SEL**

1	**identificación**	
1.1	localización UTM	**X:** 437655 **Y:** 4782150
1.2	parcela catastral	Polígono: 5, Parcela: 150
1.3	situación (barrio, pueblo)	La Empesuca, SELAYA
2	**afecciones sectoriales**	
2.1	Red NATURA 2000	
a	hábitats	SIN AFECCION
b	LIC	SIN AFECCION
2.2	protección de cauces	
a	río, arroyo o cauce	SIN AFECCION
2.3	comunicaciones	
a	carreteras autonómicas	SIN AFECCION
b	carreteras estatales	SIN AFECCION
c	ferrocarril	SIN AFECCION
d	rutas y sendas	SIN AFECCION
2.4	montes utilidad publica	
a	MUP	SIN AFECCION
3	**ordenación urbanística**	
3.1	clasificación	suelo rústico
3.2	calificación	SNU-PA
4	**características de la parcela**	
4.1	superficie	7101 m²
4.2	linderos	Parcelas privadas y camino vecinal
5	**características del edificio**	
5.0	denominación y uso actual	Cabaña. Agrario
5.1	superficie	68,98 m²
5.2	dimensiones	9,58 por 7,20 metros aprox.
5.3	volumetría	Planta rectangular cubierta a dos aguas
5.4	antigüedad	Cerca 1900
5.5	conservación	Buena
5.6	materiales sistema envolvente	Muros de mamposteria de piedra, cubierta de lastra, carpinteria de madera
5.7	elementos singulares	
5.8	elementos discordantes	
5.9	Valor de catalogación	Alto

6 plano de situación

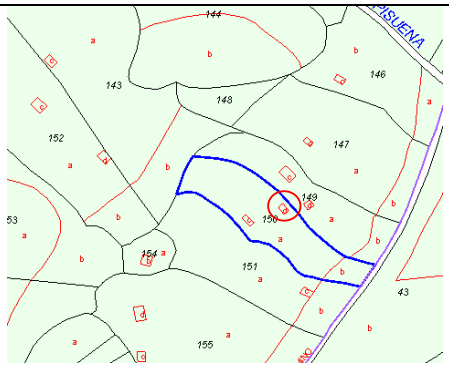

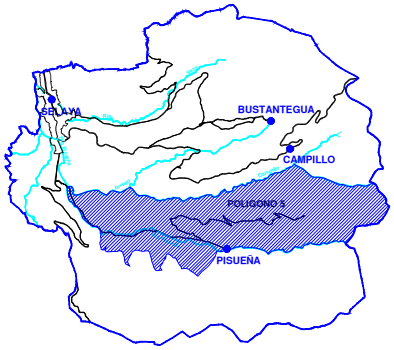

7 Fotografías **elemento número** **5112** **SEL**







8 Consideraciones generales

8.1 la medición de la edificación se verificará en el expediente de concesión de licencia de obra, ya que se trata de datos aproximados (Catastro o medición).

8.2 las servidumbres sectoriales se identifican de forma no exhaustiva y deberán también ser verificadas e informadas en el expediente de concesión de licencia de obras.

8.3 El Ayuntamiento es el encargado de verificar el estado de legalidad de las edificaciones informadas en el en cuanto a las obras existentes hasta el momento de aprobación de este CESR.

CATALOGO de EDIFICACIONES en SUELO RUSTICO
municipio de SELAYA. CANTABRIA.

elemento número **5113** / **SEL**

1	**identificación**	
1.1	localización UTM	**X:** 437618 **Y:** 4782137
1.2	parcela catastral	Polígono: 5, Parcela: 150
1.3	situación (barrio, pueblo)	La Empesuca, SELAYA
2	**afecciones sectoriales**	
2.1	Red NATURA 2000	
a	hábitats	SIN AFECCION
b	LIC	SIN AFECCION
2.2	protección de cauces	
a	río, arroyo o cauce	SIN AFECCION
2.3	comunicaciones	
a	carreteras autonómicas	SIN AFECCION
b	carreteras estatales	SIN AFECCION
c	ferrocarril	SIN AFECCION
d	rutas y sendas	SIN AFECCION
2.4	montes utilidad publica	
a	MUP	SIN AFECCION
3	**ordenación urbanística**	
3.1	clasificación	suelo rústico
3.2	calificación	SNU-PA
4	**características de la parcela**	
4.1	superficie	7101 m²
4.2	linderos	Parcelas privadas y camino vecinal
5	**características del edificio**	
5.0	denominación y uso actual	Cabaña. Agrario
5.1	superficie	67,50 m²
5.2	dimensiones	10,00 por 6,75 metros aprox.
5.3	volumetría	Planta rectangular cubierta a dos aguas
5.4	antigüedad	Cerca 1900
5.5	conservación	Buena
5.6	materiales sistema envolvente	Muros de mamposteria de piedra, cubierta de lastra, carpinteria de madera
5.7	elementos singulares	
5.8	elementos discordantes	
5.9	Valor de catalogación	Alto

6 plano de situación

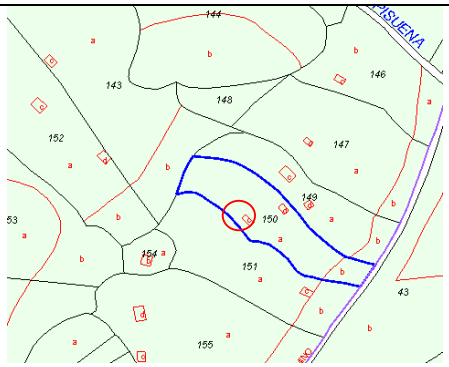

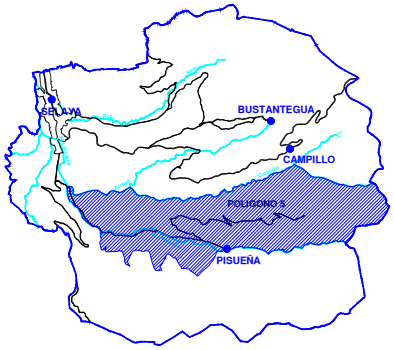

7 Fotografías elemento número **5113** **SEL**







8 Consideraciones generales

8.1 la medición de la edificación se verificará en el expediente de concesión de licencia de obra, ya que se trata de datos aproximados (Catastro o medición).

8.2 las servidumbres sectoriales se identifican de forma no exhaustiva y deberán también ser verificadas e informadas en el expediente de concesión de licencia de obras.

8.3 El Ayuntamiento es el encargado de verificar el estado de legalidad de las edificaciones informadas en el en cuanto a las obras existentes hasta el momento de aprobación de este CESR.

CATALOGO de EDIFICACIONES en SUELO RUSTICO
municipio de SELAYA. CANTABRIA.

elemento número **5114** / **SEL**

1	**identificación**	
1.1	localización UTM	**X:** 437677 **Y:** 4782072
1.2	parcela catastral	Polígono: 5, Parcela: 151
1.3	situación (barrio, pueblo)	La Empresa, SELAYA
2	**afecciones sectoriales**	
2.1	Red NATURA 2000	
a	hábitats	SIN AFECCION
b	LIC	SIN AFECCION
2.2	protección de cauces	
a	río, arroyo o cauce	SIN AFECCION
2.3	comunicaciones	
a	carreteras autonómicas	SIN AFECCION
b	carreteras estatales	SIN AFECCION
c	ferrocarril	SIN AFECCION
d	rutas y sendas	SIN AFECCION
2.4	montes utilidad publica	
a	MUP	SIN AFECCION
3	**ordenación urbanística**	
3.1	clasificación	suelo rústico
3.2	calificación	SNU-PA
4	**características de la parcela**	
4.1	superficie	9535 m²
4.2	linderos	Parcelas privadas y camino vecinal
5	**características del edificio**	
5.0	denominación y uso actual	Cabaña. Agrario
5.1	superficie	53,47 m²
5.2	dimensiones	8,04 por 6,65 metros aprox.
5.3	volumetría	Planta rectangular cubierta a dos aguas
5.4	antigüedad	Cerca 1900
5.5	conservación	Buena
5.6	materiales sistema envolvente	Muros de mamposteria de piedra, cubierta de lastra, carpinteria de madera
5.7	elementos singulares	
5.8	elementos discordantes	
5.9	Valor de catalogación	Alto

6 plano de situación

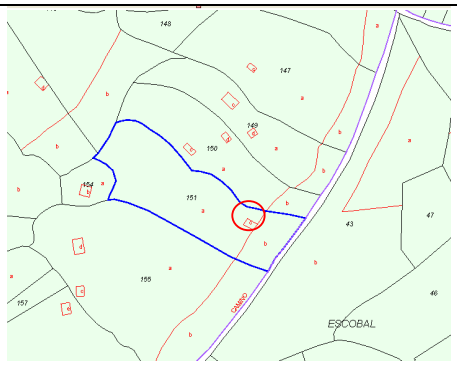

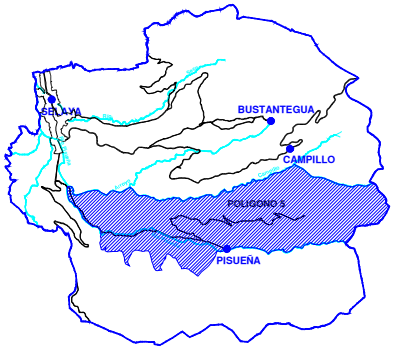

7 Fotografías **elemento número** **5114** **SEL**





8 Consideraciones generales

8.1 la medición de la edificación se verificará en el expediente de concesión de licencia de obra, ya que se trata de datos aproximados (Catastro o medición).

8.2 las servidumbres sectoriales se identifican de forma no exhaustiva y deberán también ser verificadas e informadas en el expediente de concesión de licencia de obras.

8.3 El Ayuntamiento es el encargado de verificar el estado de legalidad de las edificaciones informadas en el en cuanto a las obras existentes hasta el momento de aprobación de este CESR.

CATALOGO de EDIFICACIONES en SUELO RUSTICO
municipio de SELAYA. CANTABRIA.

elemento número **5115** / **SEL**

1	**identificación**	
1.1	localización UTM	**X:** 437534 **Y:** 4782105
1.2	parcela catastral	Polígono: 5, Parcela: 154
1.3	situación (barrio, pueblo)	La Empresa, SELAYA
2	**afecciones sectoriales**	
2.1	Red NATURA 2000	
a	hábitats	SIN AFECCION
b	LIC	SIN AFECCION
2.2	protección de cauces	
a	río, arroyo o cauce	SIN AFECCION
2.3	comunicaciones	
a	carreteras autonómicas	SIN AFECCION
b	carreteras estatales	SIN AFECCION
c	ferrocarril	SIN AFECCION
d	rutas y sendas	SIN AFECCION
2.4	montes utilidad publica	
a	MUP	SIN AFECCION
3	**ordenación urbanística**	
3.1	clasificación	suelo rústico
3.2	calificación	SNU-PA
4	**características de la parcela**	
4.1	superficie	1487 m²
4.2	linderos	Parcelas privadas y camino vecinal
5	**características del edificio**	
5.0	denominación y uso actual	Cabaña. Agrario
5.1	superficie	52,03 m²
5.2	dimensiones	7,54 por 6,90 metros aprox.
5.3	volumetría	Planta rectangular cubierta a dos aguas
5.4	antigüedad	Cerca 1900
5.5	conservación	Mala
5.6	materiales sistema envolvente	Muros de mamposteria de piedra, cubierta de lastra, carpinteria de madera
5.7	elementos singulares	
5.8	elementos discordantes	
5.9	Valor de catalogación	Medio

6 plano de situación

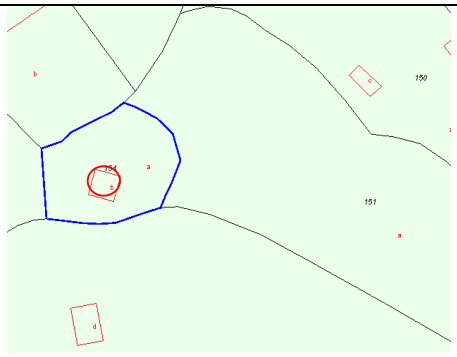

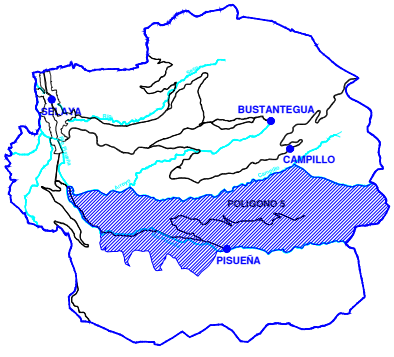

7 Fotografías **elemento número** **5115** **SEL**







8 Consideraciones generales

8.1 la medición de la edificación se verificará en el expediente de concesión de licencia de obra, ya que se trata de datos aproximados (Catastro o medición).

8.2 las servidumbres sectoriales se identifican de forma no exhaustiva y deberán también ser verificadas e informadas en el expediente de concesión de licencia de obras.

8.3 El Ayuntamiento es el encargado de verificar el estado de legalidad de las edificaciones informadas en el en cuanto a las obras existentes hasta el momento de aprobación de este CESR.

CATALOGO de EDIFICACIONES en SUELO RUSTICO
municipio de SELAYA. CANTABRIA.

elemento número **5116** / **SEL**

1	**identificación**	
1.1	localización UTM	**X:** 437527 **Y:** 4782053
1.2	parcela catastral	Polígono: 5, Parcela: 155
1.3	situación (barrio, pueblo)	Pisueña, SELAYA
2	**afecciones sectoriales**	
2.1	Red NATURA 2000	
a	hábitats	SIN AFECCION
b	LIC	SIN AFECCION
2.2	protección de cauces	
a	río, arroyo o cauce	SIN AFECCION
2.3	comunicaciones	
a	carreteras autonómicas	SIN AFECCION
b	carreteras estatales	SIN AFECCION
c	ferrocarril	SIN AFECCION
d	rutas y sendas	SIN AFECCION
2.4	montes utilidad publica	
a	MUP	SIN AFECCION
3	**ordenación urbanística**	
3.1	clasificación	suelo rústico
3.2	calificación	SNU-PA
4	**características de la parcela**	
4.1	superficie	17950 m²
4.2	linderos	Parcelas privadas y camino vecinal
5	**características del edificio**	
5.0	denominación y uso actual	Cabaña. Agrario
5.1	superficie	79,02 m²
5.2	dimensiones	11,90 por 6,64 metros aprox.
5.3	volumetría	Planta rectangular cubierta a dos aguas
5.4	antigüedad	Cerca 1900
5.5	conservación	Biena
5.6	materiales sistema envolvente	Muros de mamposteria de piedra, cubierta de lastra, carpinteria de madera
5.7	elementos singulares	
5.8	elementos discordantes	
5.9	Valor de catalogación	Alto

6 plano de situación

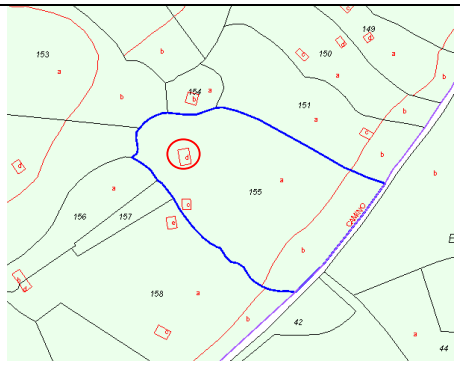

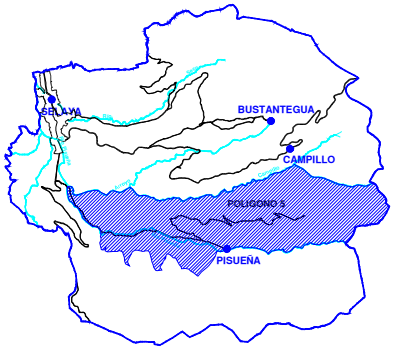

7 Fotografías **elemento número** **5116** **SEL**





8 Consideraciones generales

8.1 la medición de la edificación se verificará en el expediente de concesión de licencia de obra, ya que se trata de datos aproximados (Catastro o medición).

8.2 las servidumbres sectoriales se identifican de forma no exhaustiva y deberán también ser verificadas e informadas en el expediente de concesión de licencia de obras.

8.3 El Ayuntamiento es el encargado de verificar el estado de legalidad de las edificaciones informadas en el en cuanto a las obras existentes hasta el momento de aprobación de este CESR.

CATALOGO de EDIFICACIONES en SUELO RUSTICO
municipio de SELAYA. CANTABRIA.

elemento número **5117** / **SEL**

1	**identificación**	
1.1	localización UTM	**X:** 437525 **Y:** 4782009
1.2	parcela catastral	Polígono: 5, Parcela: 155
1.3	situación (barrio, pueblo)	Pisueña, SELAYA
2	**afecciones sectoriales**	
2.1	Red NATURA 2000	
a	hábitats	SIN AFECCION
b	LIC	SIN AFECCION
2.2	protección de cauces	
a	río, arroyo o cauce	SIN AFECCION
2.3	comunicaciones	
a	carreteras autonómicas	SIN AFECCION
b	carreteras estatales	SIN AFECCION
c	ferrocarril	SIN AFECCION
d	rutas y sendas	SIN AFECCION
2.4	montes utilidad publica	
a	MUP	SIN AFECCION
3	**ordenación urbanística**	
3.1	clasificación	suelo rústico
3.2	calificación	SNU-PA
4	**características de la parcela**	
4.1	superficie	17950 m²
4.2	linderos	Parcelas privadas y camino vecinal
5	**características del edificio**	
5.0	denominación y uso actual	Cabaña. Agrario
5.1	superficie	72,15 m²
5.2	dimensiones	10,85 por 6,65 metros aprox.
5.3	volumetría	Planta rectangular cubierta a dos aguas
5.4	antigüedad	Cerca 1900
5.5	conservación	Regular
5.6	materiales sistema envolvente	Muros de mamposteria de piedra, cubierta de lastra, carpinteria de madera
5.7	elementos singulares	
5.8	elementos discordantes	
5.9	Valor de catalogación	Alto

6 plano de situación

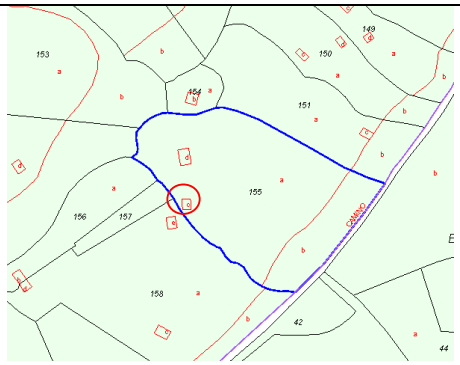

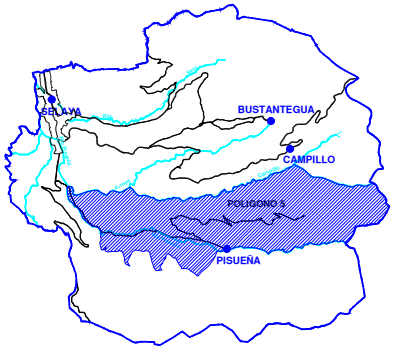

7 Fotografías **elemento número** **5117** **SEL**





8 Consideraciones generales

8.1 la medición de la edificación se verificará en el expediente de concesión de licencia de obra, ya que se trata de datos aproximados (Catastro o medición).

8.2 las servidumbres sectoriales se identifican de forma no exhaustiva y deberán también ser verificadas e informadas en el expediente de concesión de licencia de obras.

8.3 El Ayuntamiento es el encargado de verificar el estado de legalidad de las edificaciones informadas en el en cuanto a las obras existentes hasta el momento de aprobación de este CESR.

CATALOGO de EDIFICACIONES en SUELO RUSTICO
municipio de SELAYA. CANTABRIA.

1	**identificación**	**elemento número**	**5118**
			SEL
1.1	localización UTM	**X:** 437510 **Y:** 4782001	
1.2	parcela catastral	Polígono: 5, Parcela: 158	
1.3	situación (barrio, pueblo)	Fuentes, SELAYA	
2	**afecciones sectoriales**		
2.1	Red NATURA 2000		
a	hábitats	SIN AFECCION	
b	LIC	SIN AFECCION	
2.2	protección de cauces		
a	río, arroyo o cauce	SIN AFECCION	
2.3	comunicaciones		
a	carreteras autonómicas	SIN AFECCION	
b	carreteras estatales	SIN AFECCION	
c	ferrocarril	SIN AFECCION	
d	rutas y sendas	SIN AFECCION	
2.4	montes utilidad publica		
a	MUP	SIN AFECCION	
3	**ordenación urbanística**		
3.1	clasificación	suelo rústico	
3.2	calificación	SNU-PA	
4	**características de la parcela**		
4.1	superficie	16863 m²	
4.2	linderos	Parcelas privadas y camino vecinal	
5	**características del edificio**		
5.0	denominación y uso actual	Vivienda y cuadra. Mixto	
5.1	superficie	68,51 m²	
5.2	dimensiones	9,90 por 6,92 metros aprox.	
5.3	volumetría	Planta rectangular cubierta a dos aguas	
5.4	antigüedad	Cerca 1900	
5.5	conservación	Buena	
5.6	materiales sistema envolvente	Muros de mamposteria de piedra, cubierta de lastra, carpinteria de madera	
5.7	elementos singulares		
5.8	elementos discordantes		
5.9	Valor de catalogación	Alto	

6 plano de situación

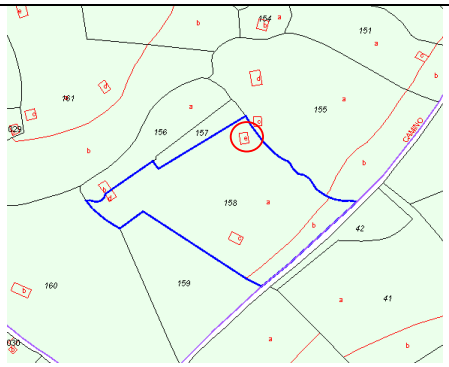

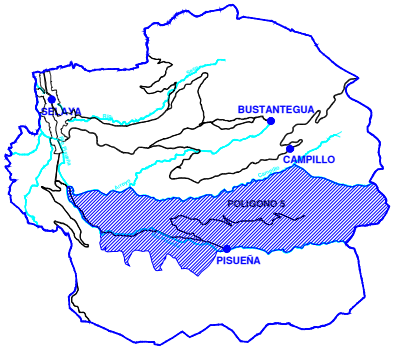

7 Fotografías elemento número **5118** **SEL**







8 Consideraciones generales

8.1 la medición de la edificación se verificará en el expediente de concesión de licencia de obra, ya que se trata de datos aproximados (Catastro o medición).

8.2 las servidumbres sectoriales se identifican de forma no exhaustiva y deberán también ser verificadas e informadas en el expediente de concesión de licencia de obras.

8.3 El Ayuntamiento es el encargado de verificar el estado de legalidad de las edificaciones informadas en el en cuanto a las obras existentes hasta el momento de aprobación de este CESR.

CATALOGO de EDIFICACIONES en SUELO RUSTICO
municipio de SELAYA. CANTABRIA.

elemento número **5119** / **SEL**

1	**identificación**	
1.1	localización UTM	**X:** 437508 **Y:** 4781911
1.2	parcela catastral	Polígono: 5, Parcela: 158
1.3	situación (barrio, pueblo)	Fuentes, SELAYA
2	**afecciones sectoriales**	
2.1	Red NATURA 2000	
a	hábitats	SIN AFECCION
b	LIC	SIN AFECCION
2.2	protección de cauces	
a	río, arroyo o cauce	SIN AFECCION
2.3	comunicaciones	
a	carreteras autonómicas	SIN AFECCION
b	carreteras estatales	SIN AFECCION
c	ferrocarril	SIN AFECCION
d	rutas y sendas	SIN AFECCION
2.4	montes utilidad publica	
a	MUP	SIN AFECCION
3	**ordenación urbanística**	
3.1	clasificación	suelo rústico
3.2	calificación	SNU-PA
4	**características de la parcela**	
4.1	superficie	16863 m²
4.2	linderos	Parcelas privadas y camino vecinal
5	**características del edificio**	
5.0	denominación y uso actual	Cabaña. Agrario
5.1	superficie	58,21 m²
5.2	dimensiones	8,82 por 6,60 metros aprox.
5.3	volumetría	Planta rectangular cubierta a dos aguas
5.4	antigüedad	Cerca 1900
5.5	conservación	Buena
5.6	materiales sistema envolvente	Muros de mamposteria de piedra, cubierta de lastra, carpinteria de madera
5.7	elementos singulares	
5.8	elementos discordantes	
5.9	Valor de catalogación	Alto

6 plano de situación

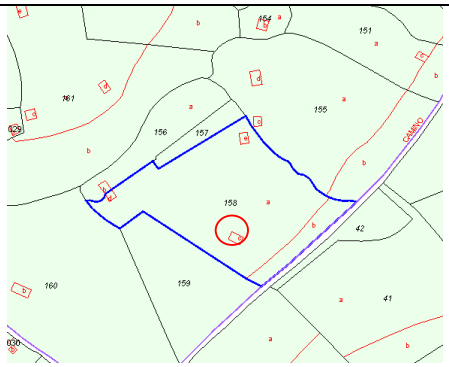

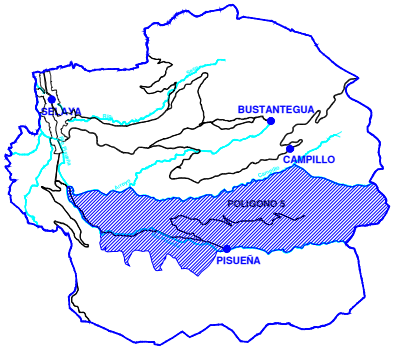

7 Fotografías **elemento número** **5119** **SEL**









8 Consideraciones generales

8.1 la medición de la edificación se verificará en el expediente de concesión de licencia de obra, ya que se trata de datos aproximados (Catastro o medición).

8.2 las servidumbres sectoriales se identifican de forma no exhaustiva y deberán también ser verificadas e informadas en el expediente de concesión de licencia de obras.

8.3 El Ayuntamiento es el encargado de verificar el estado de legalidad de las edificaciones informadas en el en cuanto a las obras existentes hasta el momento de aprobación de este CESR.

CATALOGO de EDIFICACIONES en SUELO RUSTICO
municipio de SELAYA. CANTABRIA.

elemento número **5120** / **SEL**

1 identificación

1.1	localización UTM	**X:** 437302 **Y:** 4781868
1.2	parcela catastral	Polígono: 5, Parcela: 160
1.3	situación (barrio, pueblo)	El Empriso, SELAYA

2 afecciones sectoriales

2.1	Red NATURA 2000	
a	hábitats	SIN AFECCION
b	LIC	SIN AFECCION
2.2	protección de cauces	
a	río, arroyo o cauce	SIN AFECCION
2.3	comunicaciones	
a	carreteras autonómicas	SIN AFECCION
b	carreteras estatales	SIN AFECCION
c	ferrocarril	SIN AFECCION
d	rutas y sendas	SIN AFECCION
2.4	montes utilidad publica	
a	MUP	SIN AFECCION

3 ordenación urbanística

3.1	clasificación	suelo rústico
3.2	calificación	SNU-PA

4 características de la parcela

4.1	superficie	27551 m²
4.2	linderos	Parcelas privadas y camino vecinal

5 características del edificio

5.0	denominación y uso actual	Cabaña. Agrario
5.1	superficie	44,59 m²
5.2	dimensiones	8,51 por 5,24 metros aprox.
5.3	volumetría	Planta rectangular cubierta a dos aguas
5.4	antigüedad	Cerca 1900
5.5	conservación	Buena
5.6	materiales sistema envolvente	Muros de mamposteria de piedra, cubierta de lastra, carpinteria de madera
5.7	elementos singulares	
5.8	elementos discordantes	
5.9	Valor de catalogación	Alto

6 plano de situación

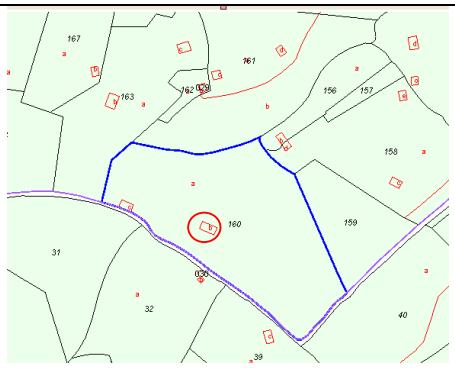

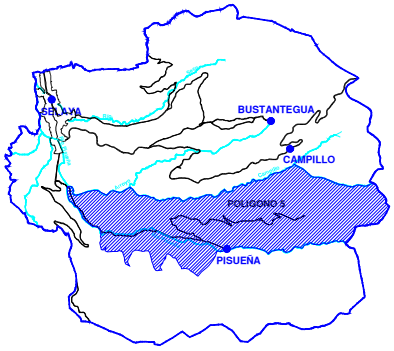

7 Fotografías **elemento número** **5120** **SEL**





8 Consideraciones generales

8.1 la medición de la edificación se verificará en el expediente de concesión de licencia de obra, ya que se trata de datos aproximados (Catastro o medición).

8.2 las servidumbres sectoriales se identifican de forma no exhaustiva y deberán también ser verificadas e informadas en el expediente de concesión de licencia de obras.

8.3 El Ayuntamiento es el encargado de verificar el estado de legalidad de las edificaciones informadas en el en cuanto a las obras existentes hasta el momento de aprobación de este CESR.

CATALOGO de EDIFICACIONES en SUELO RUSTICO
municipio de SELAYA. CANTABRIA.

elemento número **5121** / **SEL**

1	**identificación**	
1.1	localización UTM	**X:** 437389 **Y:** 4781938
1.2	parcela catastral	Polígono: 5, Parcela: 158
1.3	situación (barrio, pueblo)	Fuente, SELAYA
2	**afecciones sectoriales**	
2.1	Red NATURA 2000	
a	hábitats	SIN AFECCION
b	LIC	SIN AFECCION
2.2	protección de cauces	
a	río, arroyo o cauce	SIN AFECCION
2.3	comunicaciones	
a	carreteras autonómicas	SIN AFECCION
b	carreteras estatales	SIN AFECCION
c	ferrocarril	SIN AFECCION
d	rutas y sendas	SIN AFECCION
2.4	montes utilidad publica	
a	MUP	SIN AFECCION
3	**ordenación urbanística**	
3.1	clasificación	suelo rústico
3.2	calificación	SNU-PA
4	**características de la parcela**	
4.1	superficie	16863 m²
4.2	linderos	Parcelas privadas y camino vecinal
5	**características del edificio**	
5.0	denominación y uso actual	Cabaña. Agrario
5.1	superficie	62,21 m²
5.2	dimensiones	9,60 por 6,48 metros aprox.
5.3	volumetría	Planta rectangular cubierta a dos aguas
5.4	antigüedad	Cerca 1900
5.5	conservación	Buena
5.6	materiales sistema envolvente	Muros de mamposteria de piedra, cubierta de lastra y teja cerámica, carpinteria de madera
5.7	elementos singulares	
5.8	elementos discordantes	
5.9	Valor de catalogación	Especial

6 plano de situación

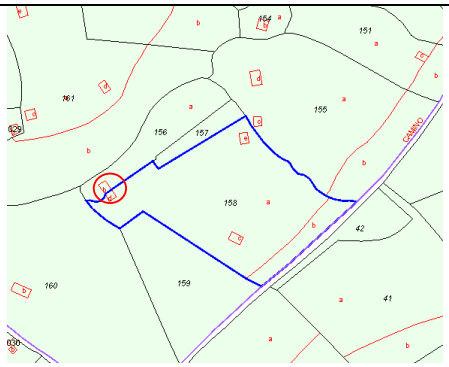

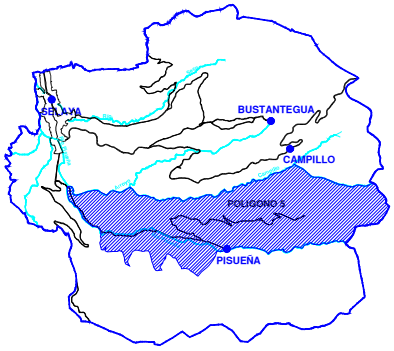

7 Fotografías elemento número **5121** **SEL**







8 Consideraciones generales

8.1 la medición de la edificación se verificará en el expediente de concesión de licencia de obra, ya que se trata de datos aproximados (Catastro o medición).

8.2 las servidumbres sectoriales se identifican de forma no exhaustiva y deberán también ser verificadas e informadas en el expediente de concesión de licencia de obras.

8.3 El Ayuntamiento es el encargado de verificar el estado de legalidad de las edificaciones informadas en el en cuanto a las obras existentes hasta el momento de aprobación de este CESR.

CATALOGO de EDIFICACIONES en SUELO RUSTICO
municipio de SELAYA. CANTABRIA.

elemento número **5122** / **SEL**

1	**identificación**	
1.1	localización UTM	**X:** 437385 **Y:** 4781961
1.2	parcela catastral	Polígono: 5, Parcela: 156
1.3	situación (barrio, pueblo)	sindira, SELAYA
2	**afecciones sectoriales**	
2.1	Red NATURA 2000	
a	hábitats	SIN AFECCION
b	LIC	SIN AFECCION
2.2	protección de cauces	
a	río, arroyo o cauce	SIN AFECCION
2.3	comunicaciones	
a	carreteras autonómicas	SIN AFECCION
b	carreteras estatales	SIN AFECCION
c	ferrocarril	SIN AFECCION
d	rutas y sendas	SIN AFECCION
2.4	montes utilidad publica	
a	MUP	SIN AFECCION
3	**ordenación urbanística**	
3.1	clasificación	suelo rústico
3.2	calificación	SNU-PA
4	**características de la parcela**	
4.1	superficie	4409 m²
4.2	linderos	Parcelas privadas y camino vecinal
5	**características del edificio**	
5.0	denominación y uso actual	Cabaña. Agrario
5.1	superficie	83,95 m²
5.2	dimensiones	11,50 por 7,30 metros aprox.
5.3	volumetría	Planta rectangular cubierta a dos aguas
5.4	antigüedad	Cerca 1900
5.5	conservación	Buena
5.6	materiales sistema envolvente	Muros de mamposteria de piedra, cubierta de lastra, carpinteria de madera
5.7	elementos singulares	
5.8	elementos discordantes	
5.9	Valor de catalogación	Alto

6 plano de situación

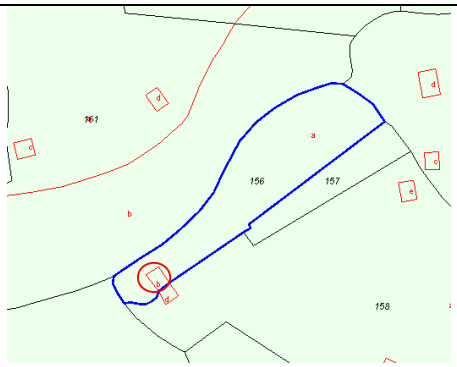

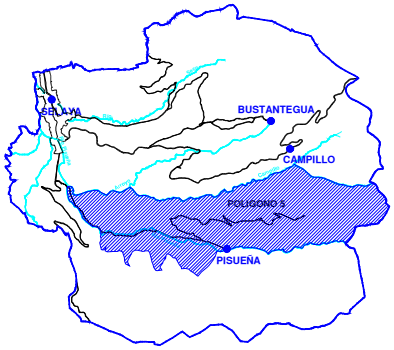

7 Fotografías **elemento número** **5122** **SEL**







8 Consideraciones generales

8.1 la medición de la edificación se verificará en el expediente de concesión de licencia de obra, ya que se trata de datos aproximados (Catastro o medición).

8.2 las servidumbres sectoriales se identifican de forma no exhaustiva y deberán también ser verificadas e informadas en el expediente de concesión de licencia de obras.

8.3 El Ayuntamiento es el encargado de verificar el estado de legalidad de las edificaciones informadas en el en cuanto a las obras existentes hasta el momento de aprobación de este CESR.

CATALOGO de EDIFICACIONES en SUELO RUSTICO
municipio de SELAYA. CANTABRIA.

elemento número **5123** / **SEL**

1	**identificación**	
1.1	localización UTM	**X:** 437309 **Y:** 4781862
1.2	parcela catastral	Polígono: 5, Parcela: 160
1.3	situación (barrio, pueblo)	El Empriso, SELAYA
2	**afecciones sectoriales**	
2.1	Red NATURA 2000	
a	hábitats	SIN AFECCION
b	LIC	SIN AFECCION
2.2	protección de cauces	
a	río, arroyo o cauce	SIN AFECCION
2.3	comunicaciones	
a	carreteras autonómicas	SIN AFECCION
b	carreteras estatales	SIN AFECCION
c	ferrocarril	SIN AFECCION
d	rutas y sendas	SIN AFECCION
2.4	montes utilidad publica	
a	MUP	SIN AFECCION
3	**ordenación urbanística**	
3.1	clasificación	suelo rústico
3.2	calificación	SNU-PA
4	**características de la parcela**	
4.1	superficie	27551 m²
4.2	linderos	Parcelas privadas y camino vecinal
5	**características del edificio**	
5.0	denominación y uso actual	Cabaña. Agrario
5.1	superficie	101,24 m²
5.2	dimensiones	14,30 por 7,08 metros aprox.
5.3	volumetría	Planta rectangular cubierta a dos aguas
5.4	antigüedad	Cerca 1900
5.5	conservación	Buena
5.6	materiales sistema envolvente	Muros de mamposteria de piedra, cubierta de lastra, carpinteria de madera
5.7	elementos singulares	
5.8	elementos discordantes	
5.9	Valor de catalogación	Alto

6 plano de situación



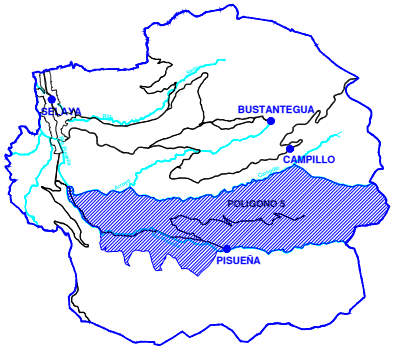

7 Fotografías **elemento número** **5123** **SEL**





8 Consideraciones generales

8.1 la medición de la edificación se verificará en el expediente de concesión de licencia de obra, ya que se trata de datos aproximados (Catastro o medición).

8.2 las servidumbres sectoriales se identifican de forma no exhaustiva y deberán también ser verificadas e informadas en el expediente de concesión de licencia de obras.

8.3 El Ayuntamiento es el encargado de verificar el estado de legalidad de las edificaciones informadas en el en cuanto a las obras existentes hasta el momento de aprobación de este CESR.

CATALOGO de EDIFICACIONES en SUELO RUSTICO
municipio de SELAYA. CANTABRIA.

1	**identificación**	**elemento número**	**5124**
			SEL
1.1	localización UTM	**X:** 437321 **Y:** 4781857	
1.2	parcela catastral	Polígono: 5, Parcela: 160	
1.3	situación (barrio, pueblo)	El Empriso, SELAYA	
2	**afecciones sectoriales**		
2.1	Red NATURA 2000		
a	hábitats	SIN AFECCION	
b	LIC	SIN AFECCION	
2.2	protección de cauces		
a	río, arroyo o cauce	SIN AFECCION	
2.3	comunicaciones		
a	carreteras autonómicas	SIN AFECCION	
b	carreteras estatales	SIN AFECCION	
c	ferrocarril	SIN AFECCION	
d	rutas y sendas	SIN AFECCION	
2.4	montes utilidad publica		
a	MUP	SIN AFECCION	
3	**ordenación urbanística**		
3.1	clasificación	suelo rústico	
3.2	calificación	SNU-PA	
4	**características de la parcela**		
4.1	superficie	27551 m²	
4.2	linderos	Parcelas privadas y camino vecinal	
5	**características del edificio**		
5.0	denominación y uso actual	Cabaña. Agrario	
5.1	superficie	35,01 m²	
5.2	dimensiones	8,58 por 4,08 metros aprox.	
5.3	volumetría	Planta rectangular cubierta a dos aguas	
5.4	antigüedad	Cerca 1900	
5.5	conservación	Buena	
5.6	materiales sistema envolvente	Muros de mamposteria de piedra, cubierta de lastra, carpinteria de madera	
5.7	elementos singulares		
5.8	elementos discordantes		
5.9	Valor de catalogación	Alto	

6 plano de situación



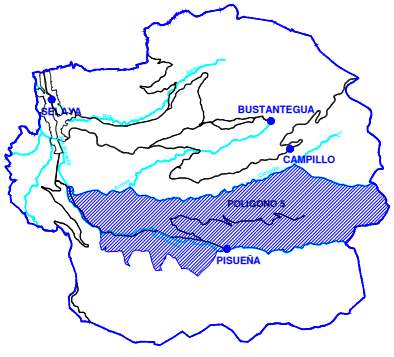

7 Fotografías **elemento número** **5124** **SEL**







8 Consideraciones generales

8.1 la medición de la edificación se verificará en el expediente de concesión de licencia de obra, ya que se trata de datos aproximados (Catastro o medición).

8.2 las servidumbres sectoriales se identifican de forma no exhaustiva y deberán también ser verificadas e informadas en el expediente de concesión de licencia de obras.

8.3 El Ayuntamiento es el encargado de verificar el estado de legalidad de las edificaciones informadas en el en cuanto a las obras existentes hasta el momento de aprobación de este CESR.

CATALOGO de EDIFICACIONES en SUELO RUSTICO
municipio de SELAYA. CANTABRIA.

elemento número **5125** / **SEL**

1	**identificación**	
1.1	localización UTM	**X:** 437226 **Y:** 4781886
1.2	parcela catastral	Polígono: 5, Parcela: 160
1.3	situación (barrio, pueblo)	El Empriso, SELAYA
2	**afecciones sectoriales**	
2.1	Red NATURA 2000	
a	hábitats	SIN AFECCION
b	LIC	SIN AFECCION
2.2	protección de cauces	
a	río, arroyo o cauce	SIN AFECCION
2.3	comunicaciones	
a	carreteras autonómicas	SIN AFECCION
b	carreteras estatales	SIN AFECCION
c	ferrocarril	SIN AFECCION
d	rutas y sendas	SIN AFECCION
2.4	montes utilidad publica	
a	MUP	SIN AFECCION
3	**ordenación urbanística**	
3.1	clasificación	suelo rústico
3.2	calificación	SNU-PA
4	**características de la parcela**	
4.1	superficie	27551 m²
4.2	linderos	Parcelas privadas y camino vecinal
5	**características del edificio**	
5.0	denominación y uso actual	Cabaña. Agrario
5.1	superficie	47,60 m²
5.2	dimensiones	7,29 por 6,53 metros aprox.
5.3	volumetría	Planta rectangular cubierta a dos aguas
5.4	antigüedad	Cerca 1900
5.5	conservación	Buena
5.6	materiales sistema envolvente	Muros de mamposteria de piedra, cubierta de lastra, carpinteria de madera
5.7	elementos singulares	
5.8	elementos discordantes	
5.9	Valor de catalogación	Alto

6 plano de situación

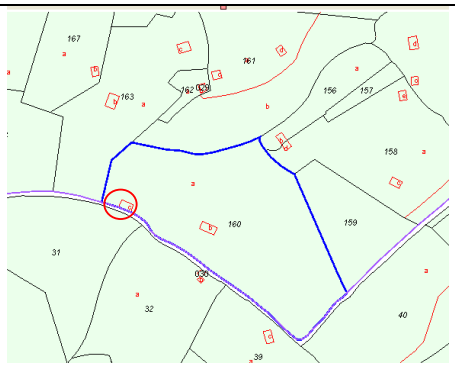

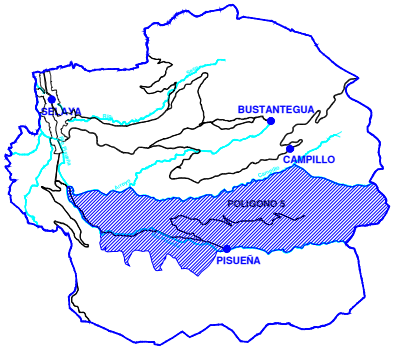

7 Fotografías **elemento número** **5125** **SEL**





8 Consideraciones generales

8.1 la medición de la edificación se verificará en el expediente de concesión de licencia de obra, ya que se trata de datos aproximados (Catastro o medición).

8.2 las servidumbres sectoriales se identifican de forma no exhaustiva y deberán también ser verificadas e informadas en el expediente de concesión de licencia de obras.

8.3 El Ayuntamiento es el encargado de verificar el estado de legalidad de las edificaciones informadas en el en cuanto a las obras existentes hasta el momento de aprobación de este CESR.

CATALOGO de EDIFICACIONES en SUELO RUSTICO
municipio de SELAYA. CANTABRIA.

1	**identificación**	**elemento número**	**5126**
			SEL
1.1	localización UTM	**X:** 437211 **Y:** 4782000	
1.2	parcela catastral	Polígono: 5, Parcela: 163	
1.3	situación (barrio, pueblo)	Los Mazos, SELAYA	
2	**afecciones sectoriales**		
2.1	Red NATURA 2000		
a	hábitats	SIN AFECCION	
b	LIC	SIN AFECCION	
2.2	protección de cauces		
a	río, arroyo o cauce	SIN AFECCION	
2.3	comunicaciones		
a	carreteras autonómicas	SIN AFECCION	
b	carreteras estatales	SIN AFECCION	
c	ferrocarril	SIN AFECCION	
d	rutas y sendas	SIN AFECCION	
2.4	montes utilidad publica		
a	MUP	SIN AFECCION	
3	**ordenación urbanística**		
3.1	clasificación	suelo rústico	
3.2	calificación	SNU-PA	
4	**características de la parcela**		
4.1	superficie	15810 m²	
4.2	linderos	Parcelas privadas y camino vecinal	
5	**características del edificio**		
5.0	denominación y uso actual	Cabaña. Agrario	
5.1	superficie	65,10 m²	
5.2	dimensiones	9,30 por 7,00 metros aprox.	
5.3	volumetría	Planta rectangular cubierta a dos aguas	
5.4	antigüedad	Cerca 1900	
5.5	conservación	Buena	
5.6	materiales sistema envolvente	Muros de mamposteria de piedra, cubierta de lastra, carpinteria de madera	
5.7	elementos singulares		
5.8	elementos discordantes		
5.9	Valor de catalogación	Alto	

6 plano de situación

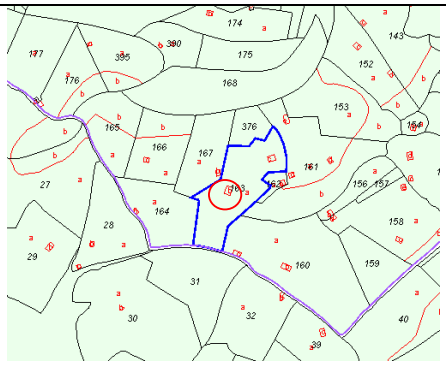

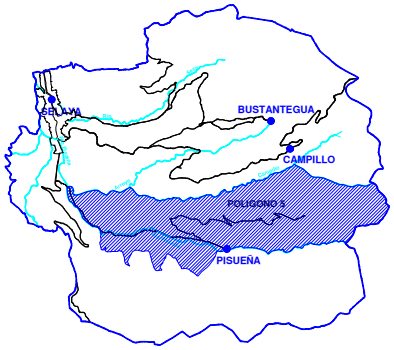

7 Fotografías **elemento número** **5126**
SEL



8 Consideraciones generales

8.1 la medición de la edificación se verificará en el expediente de concesión de licencia de obra, ya que se trata de datos aproximados (Catastro o medición).

8.2 las servidumbres sectoriales se identifican de forma no exhaustiva y deberán también ser verificadas e informadas en el expediente de concesión de licencia de obras.

8.3 El Ayuntamiento es el encargado de verificar el estado de legalidad de las edificaciones informadas en el en cuanto a las obras existentes hasta el momento de aprobación de este CESR.

CATALOGO de EDIFICACIONES en SUELO RUSTICO
municipio de SELAYA. CANTABRIA.

1	**identificación**	**elemento número**	**5127**
			SEL
1.1	localización UTM	**X:** 437305 **Y:** 4782009	
1.2	parcela catastral	Polígono: 5, Parcela: 162	
1.3	situación (barrio, pueblo)	La Casuca, SELAYA	
2	**afecciones sectoriales**		
2.1	Red NATURA 2000		
a	hábitats	SIN AFECCION	
b	LIC	SIN AFECCION	
2.2	protección de cauces		
a	río, arroyo o cauce	SIN AFECCION	
2.3	comunicaciones		
a	carreteras autonómicas	SIN AFECCION	
b	carreteras estatales	SIN AFECCION	
c	ferrocarril	SIN AFECCION	
d	rutas y sendas	SIN AFECCION	
2.4	montes utilidad publica		
a	MUP	SIN AFECCION	
3	**ordenación urbanística**		
3.1	clasificación	suelo rústico	
3.2	calificación	SNU-PA	
4	**características de la parcela**		
4.1	superficie	1298 m²	
4.2	linderos	Parcelas privadas y camino vecinal	
5	**características del edificio**		
5.0	denominación y uso actual	Cabaña. Agrario	
5.1	superficie	62,10 m²	
5.2	dimensiones	9,20 por 6,75 metros aprox.	
5.3	volumetría	Planta rectangular cubierta a dos aguas	
5.4	antigüedad	Cerca 1900	
5.5	conservación	Buena	
5.6	materiales sistema envolvente	Muros de mamposteria de piedra, cubierta de lastra, carpinteria de madera	
5.7	elementos singulares		
5.8	elementos discordantes		
5.9	Valor de catalogación	Alto	

6 plano de situación

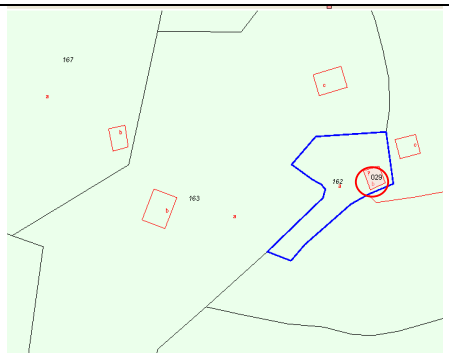

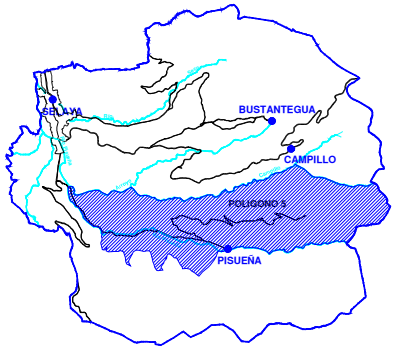

7 Fotografías **elemento número** **5127** **SEL**





8 Consideraciones generales

8.1 la medición de la edificación se verificará en el expediente de concesión de licencia de obra, ya que se trata de datos aproximados (Catastro o medición).

8.2 las servidumbres sectoriales se identifican de forma no exhaustiva y deberán también ser verificadas e informadas en el expediente de concesión de licencia de obras.

8.3 El Ayuntamiento es el encargado de verificar el estado de legalidad de las edificaciones informadas en el en cuanto a las obras existentes hasta el momento de aprobación de este CESR.

CATALOGO de EDIFICACIONES en SUELO RUSTICO
municipio de SELAYA. CANTABRIA.

elemento número **5128** / **SEL**

1	**identificación**	
1.1	localización UTM	**X:** 437315 **Y:** 4782024
1.2	parcela catastral	Polígono: 5, Parcela: 161
1.3	situación (barrio, pueblo)	Los Mozos, SELAYA
2	**afecciones sectoriales**	
2.1	Red NATURA 2000	
a	hábitats	SIN AFECCION
b	LIC	SIN AFECCION
2.2	protección de cauces	
a	río, arroyo o cauce	SIN AFECCION
2.3	comunicaciones	
a	carreteras autonómicas	SIN AFECCION
b	carreteras estatales	SIN AFECCION
c	ferrocarril	SIN AFECCION
d	rutas y sendas	SIN AFECCION
2.4	montes utilidad publica	
a	MUP	SIN AFECCION
3	**ordenación urbanística**	
3.1	clasificación	suelo rústico
3.2	calificación	SNU-PA
4	**características de la parcela**	
4.1	superficie	22748 m²
4.2	linderos	Parcelas privadas y camino vecinal
5	**características del edificio**	
5.0	denominación y uso actual	Cabaña. Agrario
5.1	superficie	45,36 m²
5.2	dimensiones	6,75 por 6,72 metros aprox.
5.3	volumetría	Planta rectangular cubierta a dos aguas
5.4	antigüedad	Cerca 1900
5.5	conservación	Buena
5.6	materiales sistema envolvente	Muros de mamposteria de piedra, cubierta de lastra, carpinteria de madera
5.7	elementos singulares	
5.8	elementos discordantes	
5.9	Valor de catalogación	Alto

6 plano de situación

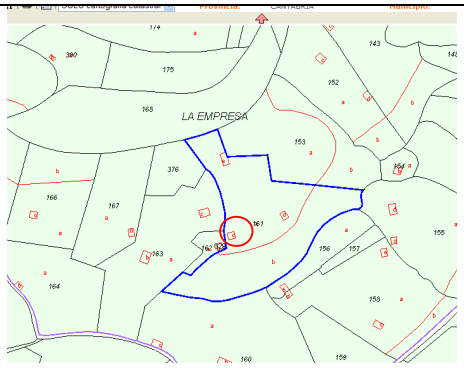

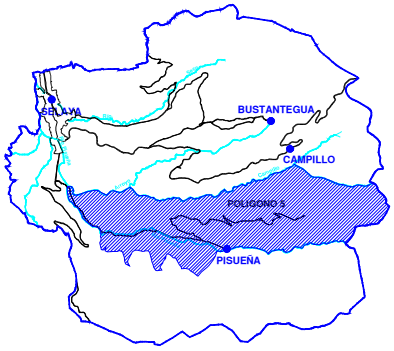

7 Fotografías **elemento número** **5128** **SEL**







8.1 la medición de la edificación se verificará en el expediente de concesión de licencia de obra, ya que se trata de datos aproximados (Catastro o medición).

8.2 las servidumbres sectoriales se identifican de forma no exhaustiva y deberán también ser verificadas e informadas en el expediente de concesión de licencia de obras.

8.3 El Ayuntamiento es el encargado de verificar el estado de legalidad de las edificaciones informadas en el en cuanto a las obras existentes hasta el momento de aprobación de este CESR.

CATALOGO de EDIFICACIONES en SUELO RUSTICO
municipio de SELAYA. CANTABRIA.

1	**identificación**	**elemento número**	**5129**
			SEL
1.1	localización UTM	**X:** 437383 **Y:** 4782041	
1.2	parcela catastral	Polígono: 5, Parcela: 161	
1.3	situación (barrio, pueblo)	Los Mozos, SELAYA	
2	**afecciones sectoriales**		
2.1	Red NATURA 2000		
a	hábitats	SIN AFECCION	
b	LIC	SIN AFECCION	
2.2	protección de cauces		
a	río, arroyo o cauce	SIN AFECCION	
2.3	comunicaciones		
a	carreteras autonómicas	SIN AFECCION	
b	carreteras estatales	SIN AFECCION	
c	ferrocarril	SIN AFECCION	
d	rutas y sendas	SIN AFECCION	
2.4	montes utilidad publica		
a	MUP	SIN AFECCION	
3	**ordenación urbanística**		
3.1	clasificación	suelo rústico	
3.2	calificación	SNU-PA	
4	**características de la parcela**		
4.1	superficie	22748 m²	
4.2	linderos	Parcelas privadas y camino vecinal	
5	**características del edificio**		
5.0	denominación y uso actual	Cabaña. Agrario	
5.1	superficie	50,12 m²	
5.2	dimensiones	7,71 por 6,50 metros aprox.	
5.3	volumetría	Planta rectangular cubierta a dos aguas	
5.4	antigüedad	Cerca 1900	
5.5	conservación	Buena	
5.6	materiales sistema envolvente	Muros de mamposteria de piedra, cubierta de lastra, carpinteria de madera	
5.7	elementos singulares		
5.8	elementos discordantes		
5.9	Valor de catalogación	Alto	

6 plano de situación

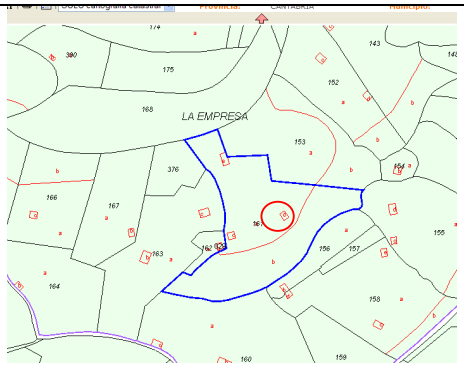

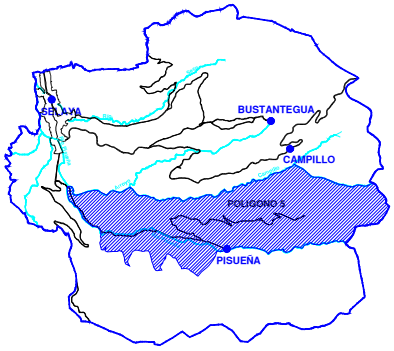

7 Fotografías **elemento número** **5129** **SEL**





8 Consideraciones generales

8.1 la medición de la edificación se verificará en el expediente de concesión de licencia de obra, ya que se trata de datos aproximados (Catastro o medición).

8.2 las servidumbres sectoriales se identifican de forma no exhaustiva y deberán también ser verificadas e informadas en el expediente de concesión de licencia de obras.

8.3 El Ayuntamiento es el encargado de verificar el estado de legalidad de las edificaciones informadas en el en cuanto a las obras existentes hasta el momento de aprobación de este CESR.

CATALOGO de EDIFICACIONES en SUELO RUSTICO
municipio de SELAYA. CANTABRIA.

1	**identificación**	**elemento número**	**5130**
			SEL
1.1	localización UTM	**X:** 437310 **Y:** 4782118	
1.2	parcela catastral	Polígono: 5, Parcela: 161	
1.3	situación (barrio, pueblo)	Los Mozos, SELAYA	
2	**afecciones sectoriales**		
2.1	Red NATURA 2000		
a	hábitats	SIN AFECCION	
b	LIC	SIN AFECCION	
2.2	protección de cauces		
a	río, arroyo o cauce	SIN AFECCION	
2.3	comunicaciones		
a	carreteras autonómicas	SIN AFECCION	
b	carreteras estatales	SIN AFECCION	
c	ferrocarril	SIN AFECCION	
d	rutas y sendas	SIN AFECCION	
2.4	montes utilidad publica		
a	MUP	SIN AFECCION	
3	**ordenación urbanística**		
3.1	clasificación	suelo rústico	
3.2	calificación	SNU-PA	
4	**características de la parcela**		
4.1	superficie	22748 m²	
4.2	linderos	Parcelas privadas y camino vecinal	
5	**características del edificio**		
5.0	denominación y uso actual	Cabaña. Agrario	
5.1	superficie	68,80 m²	
5.2	dimensiones	10,75 por 6,40 metros aprox.	
5.3	volumetría	Planta rectangular cubierta a dos aguas	
5.4	antigüedad	Cerca 1900	
5.5	conservación	Buena	
5.6	materiales sistema envolvente	Muros de mamposteria de piedra, cubierta de lastra, carpinteria de madera	
5.7	elementos singulares		
5.8	elementos discordantes		
5.9	Valor de catalogación	Alto	

6 plano de situación

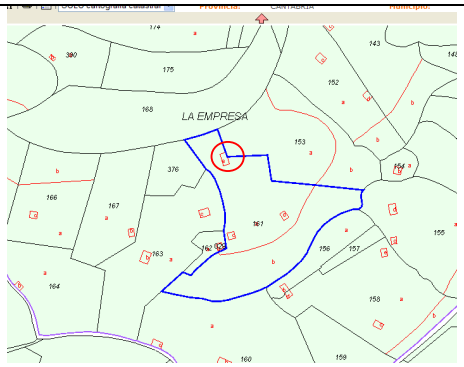

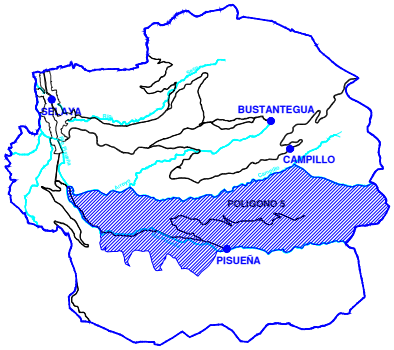

7 Fotografías **elemento número** **5130** **SEL**





8 Consideraciones generales

8.1 la medición de la edificación se verificará en el expediente de concesión de licencia de obra, ya que se trata de datos aproximados (Catastro o medición).

8.2 las servidumbres sectoriales se identifican de forma no exhaustiva y deberán también ser verificadas e informadas en el expediente de concesión de licencia de obras.

8.3 El Ayuntamiento es el encargado de verificar el estado de legalidad de las edificaciones informadas en el en cuanto a las obras existentes hasta el momento de aprobación de este CESR.

CATALOGO de EDIFICACIONES en SUELO RUSTICO
municipio de SELAYA. CANTABRIA.

elemento número **5131** / **SEL**

1	**identificación**	
1.1	localización UTM	**X:** 437307 **Y:** 4782127
1.2	parcela catastral	Polígono: 5, Parcela: 161
1.3	situación (barrio, pueblo)	Los Mozos, SELAYA
2	**afecciones sectoriales**	
2.1	Red NATURA 2000	
a	hábitats	SIN AFECCION
b	LIC	SIN AFECCION
2.2	protección de cauces	
a	río, arroyo o cauce	SIN AFECCION
2.3	comunicaciones	
a	carreteras autonómicas	SIN AFECCION
b	carreteras estatales	SIN AFECCION
c	ferrocarril	SIN AFECCION
d	rutas y sendas	SIN AFECCION
2.4	montes utilidad publica	
a	MUP	SIN AFECCION
3	**ordenación urbanística**	
3.1	clasificación	suelo rústico
3.2	calificación	SNU-PA
4	**características de la parcela**	
4.1	superficie	22748 m²
4.2	linderos	Parcelas privadas y camino vecinal
5	**características del edificio**	
5.0	denominación y uso actual	Cabaña. Agrario
5.1	superficie	42,56 m²
5.2	dimensiones	6,65 por 6,40 metros aprox.
5.3	volumetría	Planta rectangular cubierta a dos aguas
5.4	antigüedad	Cerca 1900
5.5	conservación	Buena
5.6	materiales sistema envolvente	Muros de mamposteria de piedra, cubierta de lastra, carpinteria de madera
5.7	elementos singulares	
5.8	elementos discordantes	
5.9	Valor de catalogación	Alto

6 plano de situación

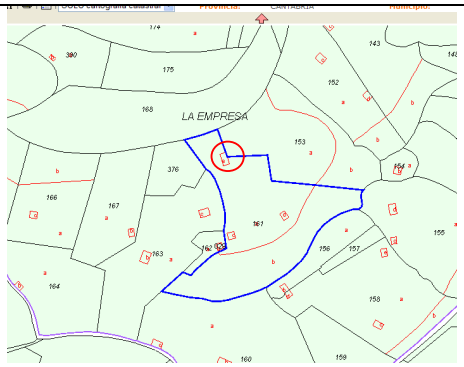

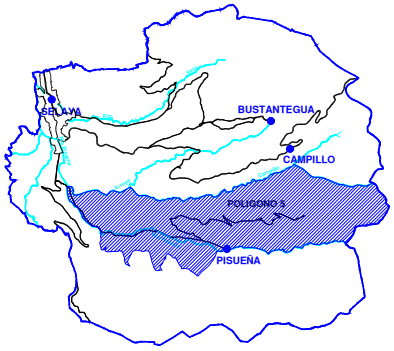

7 Fotografías **elemento número** **5131** **SEL**







8 Consideraciones generales

8.1 la medición de la edificación se verificará en el expediente de concesión de licencia de obra, ya que se trata de datos aproximados (Catastro o medición).

8.2 las servidumbres sectoriales se identifican de forma no exhaustiva y deberán también ser verificadas e informadas en el expediente de concesión de licencia de obras.

8.3 El Ayuntamiento es el encargado de verificar el estado de legalidad de las edificaciones informadas en el en cuanto a las obras existentes hasta el momento de aprobación de este CESR.

CATALOGO de EDIFICACIONES en SUELO RUSTICO
municipio de SELAYA. CANTABRIA.

elemento número **5132** / **SEL**

1	**identificación**	
1.1	localización UTM	**X:** 437502 **Y:** 4782022
1.2	parcela catastral	Polígono: 5, Parcela: 157
1.3	situación (barrio, pueblo)	Pisueña, SELAYA
2	**afecciones sectoriales**	
2.1	Red NATURA 2000	
a	hábitats	SIN AFECCION
b	LIC	SIN AFECCION
2.2	protección de cauces	
a	río, arroyo o cauce	SIN AFECCION
2.3	comunicaciones	
a	carreteras autonómicas	SIN AFECCION
b	carreteras estatales	SIN AFECCION
c	ferrocarril	SIN AFECCION
d	rutas y sendas	SIN AFECCION
2.4	montes utilidad publica	
a	MUP	SIN AFECCION
3	**ordenación urbanística**	
3.1	clasificación	suelo rústico
3.2	calificación	SNU-PA
4	**características de la parcela**	
4.1	superficie	1358 m²
4.2	linderos	Parcelas privadas y camino vecinal
5	**características del edificio**	
5.0	denominación y uso actual	Cabaña. Agrario
5.1	superficie	66,99 m²
5.2	dimensiones	10,15 por 6,60 metros aprox.
5.3	volumetría	Planta rectangular cubierta a dos aguas
5.4	antigüedad	Cerca 1900
5.5	conservación	Mala
5.6	materiales sistema envolvente	Muros de mamposteria de piedra, cubierta de lastra, carpinteria de madera
5.7	elementos singulares	
5.8	elementos discordantes	
5.9	Valor de catalogación	Medio

6 plano de situación



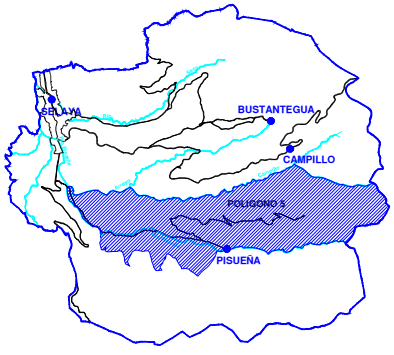

7 Fotografías **elemento número** **5132** **SEL**





8 Consideraciones generales

8.1 la medición de la edificación se verificará en el expediente de concesión de licencia de obra, ya que se trata de datos aproximados (Catastro o medición).

8.2 las servidumbres sectoriales se identifican de forma no exhaustiva y deberán también ser verificadas e informadas en el expediente de concesión de licencia de obras.

8.3 El Ayuntamiento es el encargado de verificar el estado de legalidad de las edificaciones informadas en el en cuanto a las obras existentes hasta el momento de aprobación de este CESR.

CATALOGO de EDIFICACIONES en SUELO RUSTICO
municipio de SELAYA. CANTABRIA.

1	**identificación**	**elemento número**	**5133**
			SEL
1.1	localización UTM	**X:** 437284 **Y:** 4782055	
1.2	parcela catastral	Polígono: 5, Parcela: 163	
1.3	situación (barrio, pueblo)	Los Mozos, SELAYA	
2	**afecciones sectoriales**		
2.1	Red NATURA 2000		
a	hábitats	SIN AFECCION	
b	LIC	SIN AFECCION	
2.2	protección de cauces		
a	río, arroyo o cauce	SIN AFECCION	
2.3	comunicaciones		
a	carreteras autonómicas	SIN AFECCION	
b	carreteras estatales	SIN AFECCION	
c	ferrocarril	SIN AFECCION	
d	rutas y sendas	SIN AFECCION	
2.4	montes utilidad publica		
a	MUP	SIN AFECCION	
3	**ordenación urbanística**		
3.1	clasificación	suelo rústico	
3.2	calificación	SNU-PA	
4	**características de la parcela**		
4.1	superficie	15810 m²	
4.2	linderos	Parcelas privadas y camino vecinal	
5	**características del edificio**		
5.0	denominación y uso actual	Cabaña. Agrario	
5.1	superficie	75,24 m²	
5.2	dimensiones	9,90 por 7,60 metros aprox.	
5.3	volumetría	Planta rectangular cubierta a dos aguas	
5.4	antigüedad	Cerca 1900	
5.5	conservación	Buena	
5.6	materiales sistema envolvente	Muros de mamposteria de piedra, cubierta de lastra, carpinteria de madera	
5.7	elementos singulares		
5.8	elementos discordantes		
5.9	Valor de catalogación	Medio	

6 plano de situación

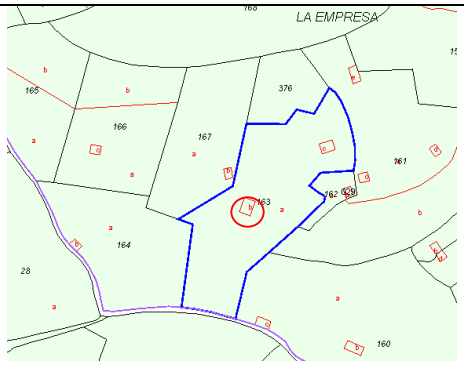

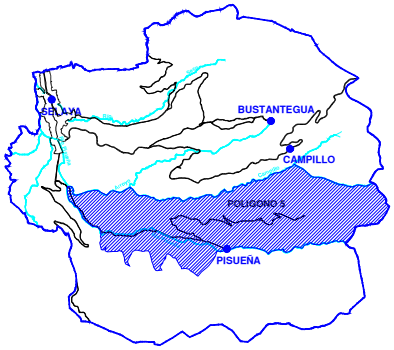

7 Fotografías **elemento número** **5133** **SEL**





8 Consideraciones generales

8.1 la medición de la edificación se verificará en el expediente de concesión de licencia de obra, ya que se trata de datos aproximados (Catastro o medición).

8.2 las servidumbres sectoriales se identifican de forma no exhaustiva y deberán también ser verificadas e informadas en el expediente de concesión de licencia de obras.

8.3 El Ayuntamiento es el encargado de verificar el estado de legalidad de las edificaciones informadas en el en cuanto a las obras existentes hasta el momento de aprobación de este CESR.

CATALOGO de EDIFICACIONES en SUELO RUSTICO
municipio de SELAYA. CANTABRIA.

1	**identificación**	**elemento número**	**5134**
			SEL
1.1	localización UTM	**X:** 437192 **Y:** 4782028	
1.2	parcela catastral	Polígono: 5, Parcela: 167	
1.3	situación (barrio, pueblo)	Los Mazos, SELAYA	
2	**afecciones sectoriales**		
2.1	Red NATURA 2000		
a	hábitats	SIN AFECCION	
b	LIC	SIN AFECCION	
2.2	protección de cauces		
a	río, arroyo o cauce	SIN AFECCION	
2.3	comunicaciones		
a	carreteras autonómicas	SIN AFECCION	
b	carreteras estatales	SIN AFECCION	
c	ferrocarril	SIN AFECCION	
d	rutas y sendas	SIN AFECCION	
2.4	montes utilidad publica		
a	MUP	SIN AFECCION	
3	**ordenación urbanística**		
3.1	clasificación	suelo rústico	
3.2	calificación	SNU-PA	
4	**características de la parcela**		
4.1	superficie	9519 m²	
4.2	linderos	Parcelas privadas y camino vecinal	
5	**características del edificio**		
5.0	denominación y uso actual	Cabaña. Agrario	
5.1	superficie	53,04 m²	
5.2	dimensiones	10,40 por 5,10 metros aprox.	
5.3	volumetría	Planta rectangular cubierta a dos aguas	
5.4	antigüedad	Cerca 1900	
5.5	conservación	Mala	
5.6	materiales sistema envolvente	Muros de mamposteria de piedra, cubierta de lastra, carpinteria de madera	
5.7	elementos singulares		
5.8	elementos discordantes		
5.9	Valor de catalogación	Medio	

6 plano de situación

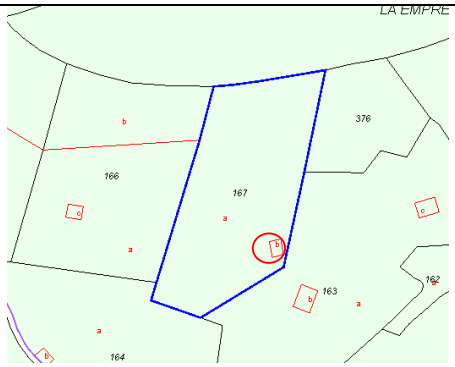

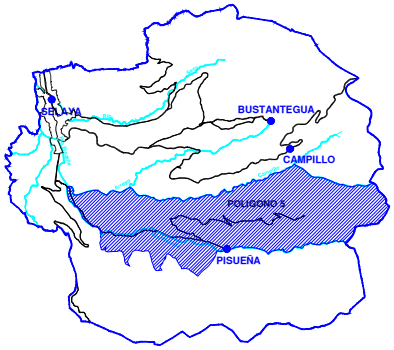

7 Fotografías **elemento número** **5134** **SEL**





8 Consideraciones generales

8.1 la medición de la edificación se verificará en el expediente de concesión de licencia de obra, ya que se trata de datos aproximados (Catastro o medición).

8.2 las servidumbres sectoriales se identifican de forma no exhaustiva y deberán también ser verificadas e informadas en el expediente de concesión de licencia de obras.

8.3 El Ayuntamiento es el encargado de verificar el estado de legalidad de las edificaciones informadas en el en cuanto a las obras existentes hasta el momento de aprobación de este CESR.

CATALOGO de EDIFICACIONES en SUELO RUSTICO
municipio de SELAYA. CANTABRIA.

		elemento número	5135
1	**identificación**		**SEL**
1.1	localización UTM	**X:** 437069 **Y:** 4782048	
1.2	parcela catastral	Polígono: 5, Parcela: 166	
1.3	situación (barrio, pueblo)	Los Mazos, SELAYA	
2	**afecciones sectoriales**		
2.1	Red NATURA 2000		
a	hábitats	SIN AFECCION	
b	LIC	SIN AFECCION	
2.2	protección de cauces		
a	río, arroyo o cauce	SIN AFECCION	
2.3	comunicaciones		
a	carreteras autonómicas	SIN AFECCION	
b	carreteras estatales	SIN AFECCION	
c	ferrocarril	SIN AFECCION	
d	rutas y sendas	SIN AFECCION	
2.4	montes utilidad publica		
a	MUP	SIN AFECCION	
3	**ordenación urbanística**		
3.1	clasificación	suelo rústico	
3.2	calificación	SNU-PA	
4	**características de la parcela**		
4.1	superficie	10950 m²	
4.2	linderos	Parcelas privadas y camino vecinal	
5	**características del edificio**		
5.0	denominación y uso actual	Cabaña. Agrario	
5.1	superficie	76,14 m²	
5.2	dimensiones	9,40 por 8,10 metros aprox.	
5.3	volumetría	Planta rectangular cubierta a dos aguas	
5.4	antigüedad	Cerca 1900	
5.5	conservación	Regular	
5.6	materiales sistema envolvente	Muros de mamposteria de piedra, cubierta de lastra, carpinteria de madera	
5.7	elementos singulares		
5.8	elementos discordantes		
5.9	Valor de catalogación	Medio	

6 plano de situación

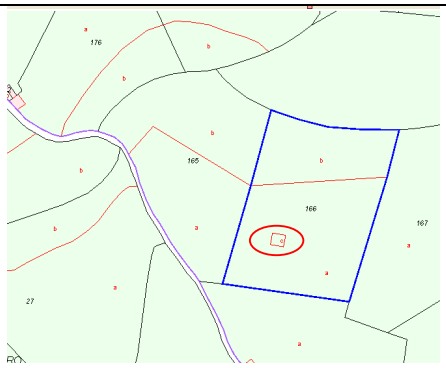

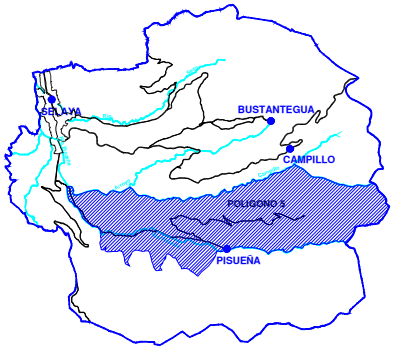

7 Fotografías **elemento número** **5135** **SEL**





8 Consideraciones generales

8.1 la medición de la edificación se verificará en el expediente de concesión de licencia de obra, ya que se trata de datos aproximados (Catastro o medición).

8.2 las servidumbres sectoriales se identifican de forma no exhaustiva y deberán también ser verificadas e informadas en el expediente de concesión de licencia de obras.

8.3 El Ayuntamiento es el encargado de verificar el estado de legalidad de las edificaciones informadas en el en cuanto a las obras existentes hasta el momento de aprobación de este CESR.

CATALOGO de EDIFICACIONES en SUELO RUSTICO
municipio de SELAYA. CANTABRIA.

1	**identificación**	**elemento número**	**5136**
			SEL
1.1	localización UTM	**X:** 437047 **Y:** 4781954	
1.2	parcela catastral	Polígono: 5, Parcela: 164	
1.3	situación (barrio, pueblo)	Los Mozos, SELAYA	
2	**afecciones sectoriales**		
2.1	Red NATURA 2000		
a	hábitats	SIN AFECCION	
b	LIC	SIN AFECCION	
2.2	protección de cauces		
a	río, arroyo o cauce	SIN AFECCION	
2.3	comunicaciones		
a	carreteras autonómicas	SIN AFECCION	
b	carreteras estatales	SIN AFECCION	
c	ferrocarril	SIN AFECCION	
d	rutas y sendas	SIN AFECCION	
2.4	montes utilidad publica		
a	MUP	SIN AFECCION	
3	**ordenación urbanística**		
3.1	clasificación	suelo rústico	
3.2	calificación	SNU-PA	
4	**características de la parcela**		
4.1	superficie	10865m²	
4.2	linderos	Parcelas privadas y camino vecinal	
5	**características del edificio**		
5.0	denominación y uso actual	Cabaña. Agrario	
5.1	superficie	81,88 m²	
5.2	dimensiones	11,14 por 7,35 metros aprox.	
5.3	volumetría	Planta rectangular cubierta a dos aguas	
5.4	antigüedad	Cerca 1900	
5.5	conservación	Buena	
5.6	materiales sistema envolvente	Muros de mamposteria de piedra, cubierta de lastra, carpinteria de madera	
5.7	elementos singulares		
5.8	elementos discordantes		
5.9	Valor de catalogación	Alto	

6 plano de situación

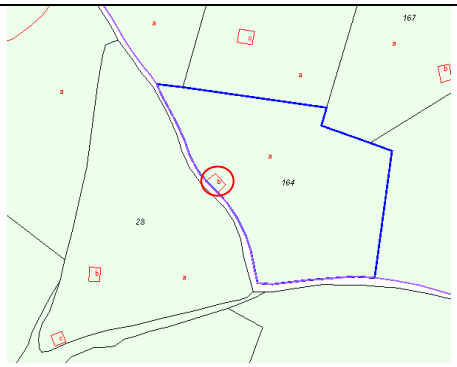

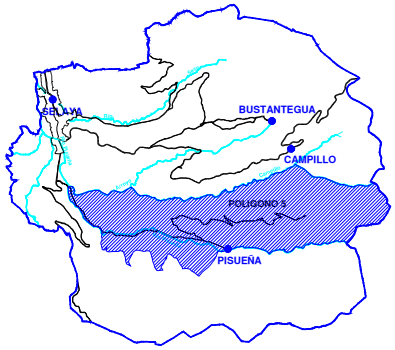

7 Fotografías **elemento número** **5136**
SEL



8 Consideraciones generales

8.1 la medición de la edificación se verificará en el expediente de concesión de licencia de obra, ya que se trata de datos aproximados (Catastro o medición).

8.2 las servidumbres sectoriales se identifican de forma no exhaustiva y deberán también ser verificadas e informadas en el expediente de concesión de licencia de obras.

8.3 El Ayuntamiento es el encargado de verificar el estado de legalidad de las edificaciones informadas en el en cuanto a las obras existentes hasta el momento de aprobación de este CESR.

CATALOGO de EDIFICACIONES en SUELO RUSTICO
municipio de SELAYA. CANTABRIA.

elemento número **5137** / **SEL**

1	**identificación**	
1.1	localización UTM	**X:** 436137 **Y:** 4782299
1.2	parcela catastral	Polígono: 5, Parcela: 195
1.3	situación (barrio, pueblo)	Mojón, SELAYA
2	**afecciones sectoriales**	
2.1	Red NATURA 2000	
a	hábitats	SIN AFECCION
b	LIC	SIN AFECCION
2.2	protección de cauces	
a	río, arroyo o cauce	SIN AFECCION
2.3	comunicaciones	
a	carreteras autonómicas	SIN AFECCION
b	carreteras estatales	SIN AFECCION
c	ferrocarril	SIN AFECCION
d	rutas y sendas	SIN AFECCION
2.4	montes utilidad publica	
a	MUP	SIN AFECCION
3	**ordenación urbanística**	
3.1	clasificación	suelo rústico
3.2	calificación	SNU-PA
4	**características de la parcela**	
4.1	superficie	21511 m²
4.2	linderos	Parcelas privadas y camino vecinal
5	**características del edificio**	
5.0	denominación y uso actual	Cabaña. Agrario
5.1	superficie	75,48 m²
5.2	dimensiones	11,10 por 6,80 metros aprox.
5.3	volumetría	Planta rectangular cubierta a dos aguas
5.4	antigüedad	Cerca 1900
5.5	conservación	Buena
5.6	materiales sistema envolvente	Muros de mamposteria de piedra, cubierta de teja cerámica, carpinteria de madera
5.7	elementos singulares	
5.8	elementos discordantes	
5.9	Valor de catalogación	Alto

6 plano de situación

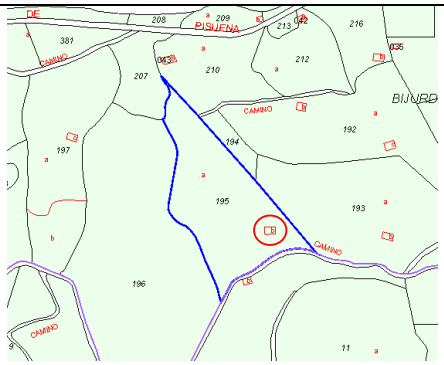

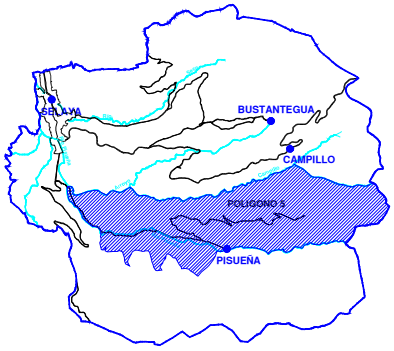

7 Fotografías elemento número **5137** **SEL**





8 Consideraciones generales

8.1 la medición de la edificación se verificará en el expediente de concesión de licencia de obra, ya que se trata de datos aproximados (Catastro o medición).

8.2 las servidumbres sectoriales se identifican de forma no exhaustiva y deberán también ser verificadas e informadas en el expediente de concesión de licencia de obras.

8.3 El Ayuntamiento es el encargado de verificar el estado de legalidad de las edificaciones informadas en el en cuanto a las obras existentes hasta el momento de aprobación de este CESR.

CATALOGO de EDIFICACIONES en SUELO RUSTICO
municipio de SELAYA. CANTABRIA.

1	**identificación**	**elemento número**	**5138**
			SEL
1.1	localización UTM	**X:** 435996 **Y:** 4782520	
1.2	parcela catastral	Polígono: 5, Parcela: 210	
1.3	situación (barrio, pueblo)	Bijurdia, SELAYA	
2	**afecciones sectoriales**		
2.1	Red NATURA 2000		
a	hábitats	SIN AFECCION	
b	LIC	SIN AFECCION	
2.2	protección de cauces		
a	río, arroyo o cauce	SIN AFECCION	
2.3	comunicaciones		
a	carreteras autonómicas	CA-624 ACCESO PISUEÑA	
b	carreteras estatales	SIN AFECCION	
c	ferrocarril	SIN AFECCION	
d	rutas y sendas	SIN AFECCION	
2.4	montes utilidad publica		
a	MUP	SIN AFECCION	
3	**ordenación urbanística**		
3.1	clasificación	suelo rústico	
3.2	calificación	SNU-PA	
4	**características de la parcela**		
4.1	superficie	11175 m²	
4.2	linderos	Parcelas privadas y camino vecinal	
5	**características del edificio**		
5.0	denominación y uso actual	Vivienda y cuadra. Mixto	
5.1	superficie	84,80 m²	
5.2	dimensiones	10,60 por 8,00 metros aprox.	
5.3	volumetría	Planta rectangular cubierta a dos aguas	
5.4	antigüedad	Cerca 1900	
5.5	conservación	Buena	
5.6	materiales sistema envolvente	Muros de mamposteria de piedra, cubierta de teja cerámica, carpinteria de madera	
5.7	elementos singulares		
5.8	elementos discordantes		
5.9	Valor de catalogación	Bajo	

6 plano de situación

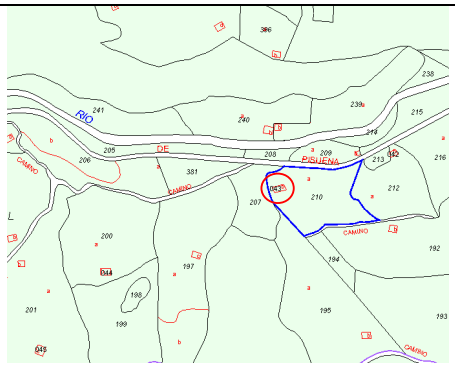

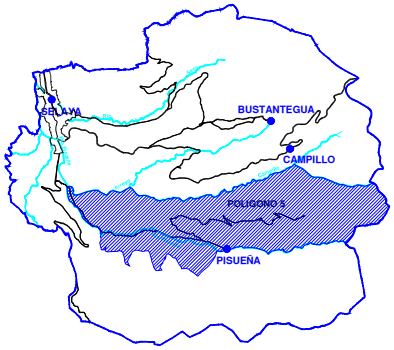

7 Fotografías **elemento número** **5138** **SEL**





8 Consideraciones generales

8.1 la medición de la edificación se verificará en el expediente de concesión de licencia de obra, ya que se trata de datos aproximados (Catastro o medición).

8.2 las servidumbres sectoriales se identifican de forma no exhaustiva y deberán también ser verificadas e informadas en el expediente de concesión de licencia de obras.

8.3 El Ayuntamiento es el encargado de verificar el estado de legalidad de las edificaciones informadas en el en cuanto a las obras existentes hasta el momento de aprobación de este CESR.

CATALOGO de EDIFICACIONES en SUELO RUSTICO
municipio de SELAYA. CANTABRIA.

elemento número **5139** / **SEL**

1	**identificación**	
1.1	localización UTM	**X:** 435990 **Y:** 4782603
1.2	parcela catastral	Polígono: 5, Parcela: 239
1.3	situación (barrio, pueblo)	Bijurdia, SELAYA
2	**afecciones sectoriales**	
2.1	Red NATURA 2000	
a	hábitats	SIN AFECCION
b	LIC	RIO PAS
2.2	protección de cauces	
a	río, arroyo o cauce	RIO PISUEÑA
2.3	comunicaciones	
a	carreteras autonómicas	SIN AFECCION
b	carreteras estatales	SIN AFECCION
c	ferrocarril	SIN AFECCION
d	rutas y sendas	SIN AFECCION
2.4	montes utilidad publica	
a	MUP	SIN AFECCION
3	**ordenación urbanística**	
3.1	clasificación	suelo rústico
3.2	calificación	SNU-PA
4	**características de la parcela**	
4.1	superficie	10252 m²
4.2	linderos	Rio, parcelas privadas y camino vecinal
5	**características del edificio**	
5.0	denominación y uso actual	Cabaña. Agrario
5.1	superficie	96,93 m²
5.2	dimensiones	13,50 por 7,18 metros aprox.
5.3	volumetría	Planta rectangular cubierta a dos aguas
5.4	antigüedad	Cerca 1900
5.5	conservación	Buena
5.6	materiales sistema envolvente	Muros de mamposteria de piedra, cubierta de lastra, carpinteria de madera
5.7	elementos singulares	
5.8	elementos discordantes	
5.9	Valor de catalogación	Alto

6 plano de situación

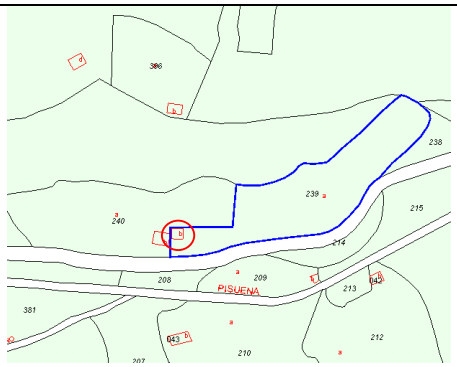

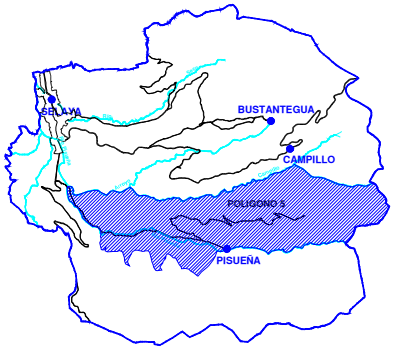

7 Fotografías **elemento número** **5139** **SEL**





8 Consideraciones generales

8.1 la medición de la edificación se verificará en el expediente de concesión de licencia de obra, ya que se trata de datos aproximados (Catastro o medición).

8.2 las servidumbres sectoriales se identifican de forma no exhaustiva y deberán también ser verificadas e informadas en el expediente de concesión de licencia de obras.

8.3 El Ayuntamiento es el encargado de verificar el estado de legalidad de las edificaciones informadas en el en cuanto a las obras existentes hasta el momento de aprobación de este CESR.

CATALOGO de EDIFICACIONES en SUELO RUSTICO
municipio de SELAYA. CANTABRIA.

elemento número **5140** / **SEL**

1	**identificación**	
1.1	localización UTM	**X:** 435979 **Y:** 4782606
1.2	parcela catastral	Polígono: 5, Parcela: 240
1.3	situación (barrio, pueblo)	Cubia, SELAYA
2	**afecciones sectoriales**	
2.1	Red NATURA 2000	
a	hábitats	SIN AFECCION
b	LIC	RIO PAS
2.2	protección de cauces	
a	río, arroyo o cauce	RIO PISUEÑA
2.3	comunicaciones	
a	carreteras autonómicas	SIN AFECCION
b	carreteras estatales	SIN AFECCION
c	ferrocarril	SIN AFECCION
d	rutas y sendas	SIN AFECCION
2.4	montes utilidad publica	
a	MUP	SIN AFECCION
3	**ordenación urbanística**	
3.1	clasificación	suelo rústico
3.2	calificación	SNU-PA
4	**características de la parcela**	
4.1	superficie	10054 m²
4.2	linderos	Rio, parcelas privadas y camino vecinal
5	**características del edificio**	
5.0	denominación y uso actual	Cabaña. Agrario
5.1	superficie	86,64 m²
5.2	dimensiones	12,10 por 7,16 metros aprox.
5.3	volumetría	Planta rectangular cubierta a dos aguas
5.4	antigüedad	Cerca 1900
5.5	conservación	Buena
5.6	materiales sistema envolvente	Muros de mamposteria de piedra, cubierta de lastra y teja cerámica, carpinteria de madera
5.7	elementos singulares	
5.8	elementos discordantes	
5.9	Valor de catalogación	Alto

6 plano de situación

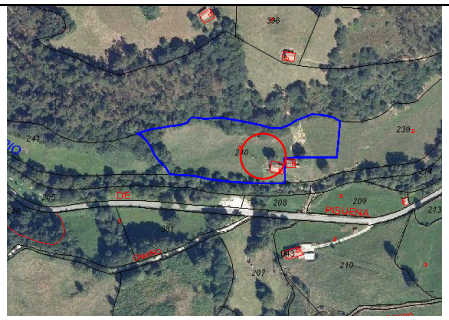

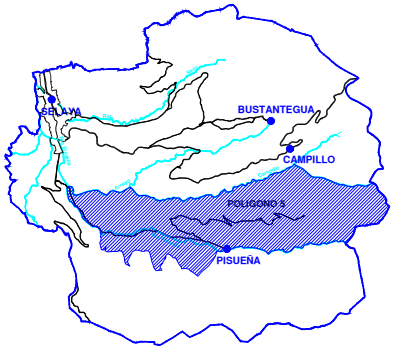

7 Fotografías **elemento número** **5140**
SEL





8 Consideraciones generales

8.1 la medición de la edificación se verificará en el expediente de concesión de licencia de obra, ya que se trata de datos aproximados (Catastro o medición).

8.2 las servidumbres sectoriales se identifican de forma no exhaustiva y deberán también ser verificadas e informadas en el expediente de concesión de licencia de obras.

8.3 El Ayuntamiento es el encargado de verificar el estado de legalidad de las edificaciones informadas en el en cuanto a las obras existentes hasta el momento de aprobación de este CESR.

CATALOGO de EDIFICACIONES en SUELO RUSTICO
municipio de SELAYA. CANTABRIA.

elemento número **5141** / **SEL**

1	**identificación**	
1.1	localización UTM	**X:** 435878 **Y:** 4782609
1.2	parcela catastral	Polígono: 5, Parcela: 240
1.3	situación (barrio, pueblo)	Cubio, SELAYA
2	**afecciones sectoriales**	
2.1	Red NATURA 2000	
a	hábitats	SIN AFECCION
b	LIC	RIO PAS
2.2	protección de cauces	
a	río, arroyo o cauce	RIO PISUEÑA
2.3	comunicaciones	
a	carreteras autonómicas	SIN AFECCION
b	carreteras estatales	SIN AFECCION
c	ferrocarril	SIN AFECCION
d	rutas y sendas	SIN AFECCION
2.4	montes utilidad publica	
a	MUP	SIN AFECCION
3	**ordenación urbanística**	
3.1	clasificación	suelo rústico
3.2	calificación	SNU-PA
4	**características de la parcela**	
4.1	superficie	10054 m²
4.2	linderos	Rio, parcelas privadas y camino vecinal
5	**características del edificio**	
5.0	denominación y uso actual	Cabaña. Agrario
5.1	superficie	48,00 m²
5.2	dimensiones	8,00 por 6,00 metros aprox.
5.3	volumetría	Planta rectangular cubierta a dos aguas
5.4	antigüedad	Cerca 1900
5.5	conservación	Buena
5.6	materiales sistema envolvente	Muros de mamposteria de piedra, cubierta de lastra, carpinteria de madera
5.7	elementos singulares	
5.8	elementos discordantes	
5.9	Valor de catalogación	Alto

6 plano de situación

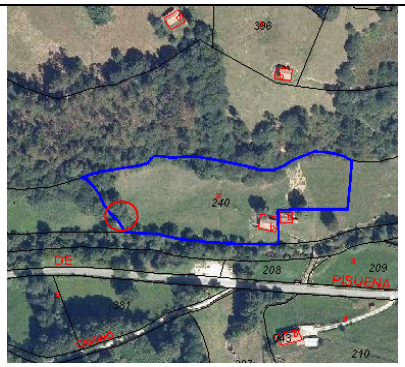

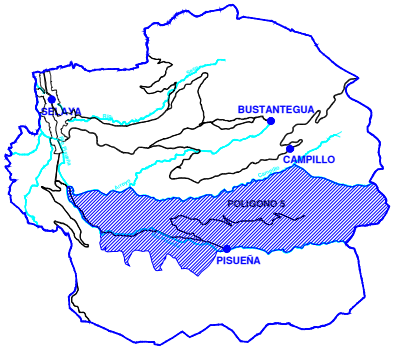

7 Fotografías **elemento número** **5141**
SEL





8 Consideraciones generales

8.1 la medición de la edificación se verificará en el expediente de concesión de licencia de obra, ya que se trata de datos aproximados (Catastro o medición).

8.2 las servidumbres sectoriales se identifican de forma no exhaustiva y deberán también ser verificadas e informadas en el expediente de concesión de licencia de obras.

8.3 El Ayuntamiento es el encargado de verificar el estado de legalidad de las edificaciones informadas en el en cuanto a las obras existentes hasta el momento de aprobación de este CESR.

CATALOGO de EDIFICACIONES en SUELO RUSTICO
municipio de SELAYA. CANTABRIA.

elemento número **5142** / **SEL**

1	**identificación**	
1.1	localización UTM	**X:** 435592 **Y:** 4782605
1.2	parcela catastral	Polígono: 5, Parcela: 394
1.3	situación (barrio, pueblo)	Carrascal, SELAYA
2	**afecciones sectoriales**	
2.1	Red NATURA 2000	
a	hábitats	SIN AFECCION
b	LIC	RIO PAS
2.2	protección de cauces	
a	río, arroyo o cauce	RIO PISUEÑA
2.3	comunicaciones	
a	carreteras autonómicas	CA-624 ACCESO PISUEÑA
b	carreteras estatales	SIN AFECCION
c	ferrocarril	SIN AFECCION
d	rutas y sendas	SIN AFECCION
2.4	montes utilidad publica	
a	MUP	SIN AFECCION
3	**ordenación urbanística**	
3.1	clasificación	suelo rústico
3.2	calificación	SNU-PA
4	**características de la parcela**	
4.1	superficie	12118 m²
4.2	linderos	Rio, parcelas privadas y ca-624
5	**características del edificio**	
5.0	denominación y uso actual	Vivienda y cuadra. Agrario
5.1	superficie	83,93 m²
5.2	dimensiones	10,90 por 7,70 metros aprox.
5.3	volumetría	Planta rectangular cubierta a dos aguas
5.4	antigüedad	Cerca 1900
5.5	conservación	Buena
5.6	materiales sistema envolvente	Muros de mamposteria de piedra, cubierta de lastra y teja cerámica, carpinteria de madera
5.7	elementos singulares	
5.8	elementos discordantes	
5.9	Valor de catalogación	Alto

6 plano de situación

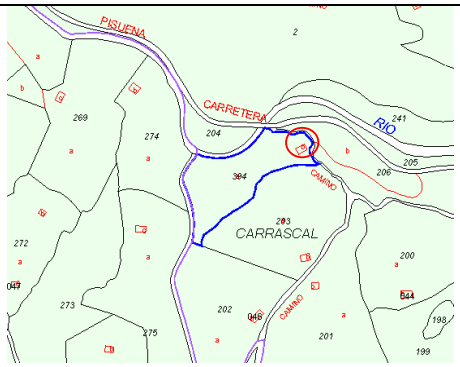

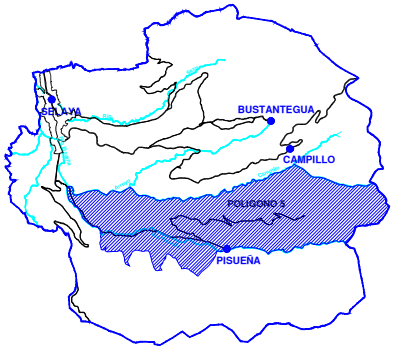

7 Fotografías **elemento número** **5142** **SEL**





8 Consideraciones generales

8.1 la medición de la edificación se verificará en el expediente de concesión de licencia de obra, ya que se trata de datos aproximados (Catastro o medición).

8.2 las servidumbres sectoriales se identifican de forma no exhaustiva y deberán también ser verificadas e informadas en el expediente de concesión de licencia de obras.

8.3 El Ayuntamiento es el encargado de verificar el estado de legalidad de las edificaciones informadas en el en cuanto a las obras existentes hasta el momento de aprobación de este CESR.

CATALOGO de EDIFICACIONES en SUELO RUSTICO
municipio de SELAYA. CANTABRIA.

1	**identificación**	**elemento número**	**5143**
			SEL
1.1	localización UTM	**X:** 435596 **Y:** 4782447	
1.2	parcela catastral	Polígono: 5, Parcela: 203	
1.3	situación (barrio, pueblo)	Carrascal, SELAYA	
2	**afecciones sectoriales**		
2.1	Red NATURA 2000		
a	hábitats	SIN AFECCION	
b	LIC	SIN AFECCION	
2.2	protección de cauces		
a	río, arroyo o cauce	SIN AFECCION	
2.3	comunicaciones		
a	carreteras autonómicas	SIN AFECCION	
b	carreteras estatales	SIN AFECCION	
c	ferrocarril	SIN AFECCION	
d	rutas y sendas	SIN AFECCION	
2.4	montes utilidad publica		
a	MUP	SIN AFECCION	
3	**ordenación urbanística**		
3.1	clasificación	suelo rústico	
3.2	calificación	SNU-PA	
4	**características de la parcela**		
4.1	superficie	19232 m²	
4.2	linderos	parcelas privadas y camino vecinal	
5	**características del edificio**		
5.0	denominación y uso actual	cabaña. Agrario	
5.1	superficie	105,04 m²	
5.2	dimensiones	13,00 por 8,08 metros aprox.	
5.3	volumetría	Planta rectangular cubierta a dos aguas	
5.4	antigüedad	Cerca 1900	
5.5	conservación	Buena	
5.6	materiales sistema envolvente	Muros de mamposteria de piedra, cubierta de teja cerámica, carpinteria de madera	
5.7	elementos singulares		
5.8	elementos discordantes		
5.9	Valor de catalogación	Alto	

6 plano de situación

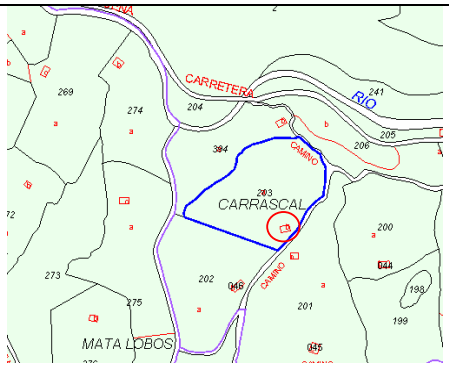

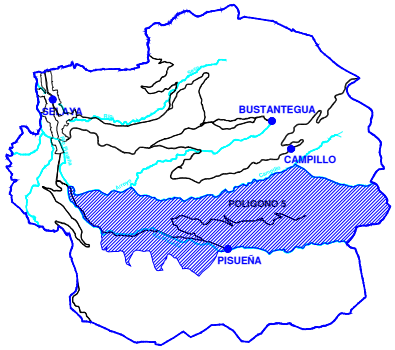

7 Fotografías **elemento número** **5143** **SEL**





8 Consideraciones generales

8.1 la medición de la edificación se verificará en el expediente de concesión de licencia de obra, ya que se trata de datos aproximados (Catastro o medición).

8.2 las servidumbres sectoriales se identifican de forma no exhaustiva y deberán también ser verificadas e informadas en el expediente de concesión de licencia de obras.

8.3 El Ayuntamiento es el encargado de verificar el estado de legalidad de las edificaciones informadas en el en cuanto a las obras existentes hasta el momento de aprobación de este CESR.

CATALOGO de EDIFICACIONES en SUELO RUSTICO
municipio de SELAYA. CANTABRIA.

elemento número **5144** / **SEL**

1	**identificación**	
1.1	localización UTM	**X:** 435531 **Y:** 4782368
1.2	parcela catastral	Polígono: 5, Parcela: 202
1.3	situación (barrio, pueblo)	Carrascal, SELAYA
2	**afecciones sectoriales**	
2.1	Red NATURA 2000	
a	hábitats	SIN AFECCION
b	LIC	SIN AFECCION
2.2	protección de cauces	
a	río, arroyo o cauce	ARROYO
2.3	comunicaciones	
a	carreteras autonómicas	SIN AFECCION
b	carreteras estatales	SIN AFECCION
c	ferrocarril	SIN AFECCION
d	rutas y sendas	SIN AFECCION
2.4	montes utilidad publica	
a	MUP	384 Dosal, Guadamena y Negro
3	**ordenación urbanística**	
3.1	clasificación	suelo rústico
3.2	calificación	SNU-PA
4	**características de la parcela**	
4.1	superficie	18845 m²
4.2	linderos	Arroyo, parcelas privadas y camino vecinal
5	**características del edificio**	
5.0	denominación y uso actual	Vivienda y cuadra. Mixto
5.1	superficie	88,40 m²
5.2	dimensiones	13,00 por 6,80 metros aprox.
5.3	volumetría	Planta rectangular cubierta a dos aguas
5.4	antigüedad	Cerca 1900
5.5	conservación	Buena
5.6	materiales sistema envolvente	Muros de mamposteria de piedra, cubierta de lastra y teja cerámica, carpinteria de madera
5.7	elementos singulares	
5.8	elementos discordantes	
5.9	Valor de catalogación	Medio

6 plano de situación

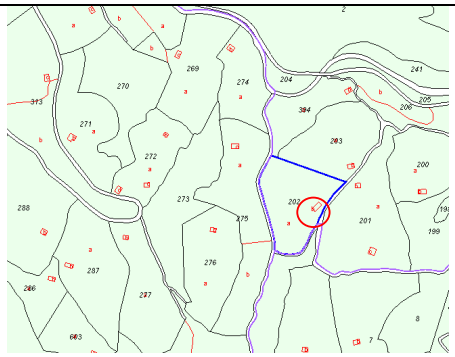

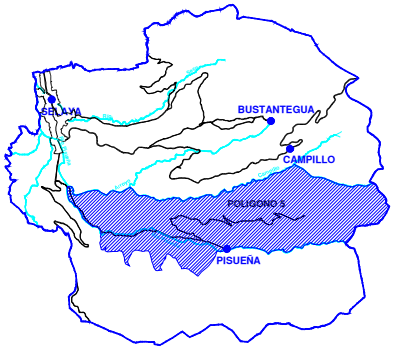

7 Fotografías **elemento número** **5144** **SEL**





8 Consideraciones generales

8.1 la medición de la edificación se verificará en el expediente de concesión de licencia de obra, ya que se trata de datos aproximados (Catastro o medición).

8.2 las servidumbres sectoriales se identifican de forma no exhaustiva y deberán también ser verificadas e informadas en el expediente de concesión de licencia de obras.

8.3 El Ayuntamiento es el encargado de verificar el estado de legalidad de las edificaciones informadas en el en cuanto a las obras existentes hasta el momento de aprobación de este CESR.

CATALOGO de EDIFICACIONES en SUELO RUSTICO
municipio de SELAYA. CANTABRIA.

1	**identificación**	**elemento número**	**5145**
			SEL
1.1	localización UTM	**X:** 435610 **Y:** 4782407	
1.2	parcela catastral	Polígono: 5, Parcela: 201	
1.3	situación (barrio, pueblo)	Carrascal, SELAYA	
2	**afecciones sectoriales**		
2.1	Red NATURA 2000		
a	hábitats	SIN AFECCION	
b	LIC	SIN AFECCION	
2.2	protección de cauces		
a	río, arroyo o cauce	SIN AFECCION	
2.3	comunicaciones		
a	carreteras autonómicas	SIN AFECCION	
b	carreteras estatales	SIN AFECCION	
c	ferrocarril	SIN AFECCION	
d	rutas y sendas	SIN AFECCION	
2.4	montes utilidad publica		
a	MUP	SIN AFECCION	
3	**ordenación urbanística**		
3.1	clasificación	suelo rústico	
3.2	calificación	SNU-PA	
4	**características de la parcela**		
4.1	superficie	30437 m²	
4.2	linderos	parcelas privada y camino vecinal	
5	**características del edificio**		
5.0	denominación y uso actual	Cabaña. Agrario	
5.1	superficie	59,16 m²	
5.2	dimensiones	8,70 por 6,80 metros aprox.	
5.3	volumetría	Planta rectangular cubierta a dos aguas	
5.4	antigüedad	Cerca 1900	
5.5	conservación	Buena	
5.6	materiales sistema envolvente	Muros de mamposteria de piedra, cubierta de teja cerámica, carpinteria de madera	
5.7	elementos singulares		
5.8	elementos discordantes		
5.9	Valor de catalogación	Alto	

6 plano de situación

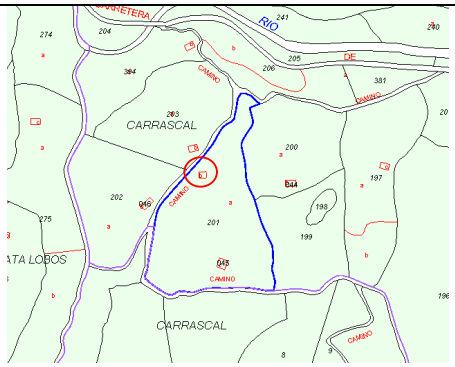

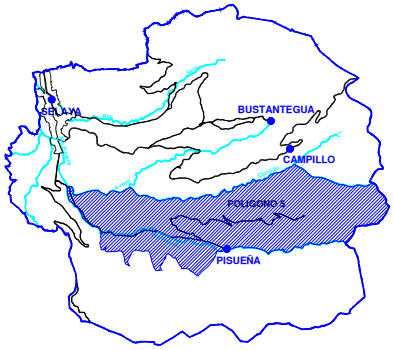

7 Fotografías **elemento número** **5145**
SEL





8 Consideraciones generales

8.1 la medición de la edificación se verificará en el expediente de concesión de licencia de obra, ya que se trata de datos aproximados (Catastro o medición).

8.2 las servidumbres sectoriales se identifican de forma no exhaustiva y deberán también ser verificadas e informadas en el expediente de concesión de licencia de obras.

8.3 El Ayuntamiento es el encargado de verificar el estado de legalidad de las edificaciones informadas en el en cuanto a las obras existentes hasta el momento de aprobación de este CESR.

CATALOGO de EDIFICACIONES en SUELO RUSTICO
municipio de SELAYA. CANTABRIA.

1	**identificación**	**elemento número**	**5146**
			SEL
1.1	localización UTM	**X:** 435637 **Y:** 4782279	
1.2	parcela catastral	Polígono: 5, Parcela: 201	
1.3	situación (barrio, pueblo)	Carrascal, SELAYA	
2	**afecciones sectoriales**		
2.1	Red NATURA 2000		
a	hábitats	SIN AFECCION	
b	LIC	SIN AFECCION	
2.2	protección de cauces		
a	río, arroyo o cauce	SIN AFECCION	
2.3	comunicaciones		
a	carreteras autonómicas	SIN AFECCION	
b	carreteras estatales	SIN AFECCION	
c	ferrocarril	SIN AFECCION	
d	rutas y sendas	SIN AFECCION	
2.4	montes utilidad publica		
a	MUP	SIN AFECCION	
3	**ordenación urbanística**		
3.1	clasificación	suelo rústico	
3.2	calificación	SNU-PA	
4	**características de la parcela**		
4.1	superficie	30437 m²	
4.2	linderos	Parcelas privadas y camino vecinal	
5	**características del edificio**		
5.0	denominación y uso actual	Vivienda y cuadra. Mixto	
5.1	superficie	128,82 m². Ampliación no catalogada	
5.2	dimensiones	11,30 por 11,40 metros aprox.	
5.3	volumetría	Planta rectangular cubierta a dos aguas	
5.4	antigüedad	Cerca 1900	
5.5	conservación	Buena	
5.6	materiales sistema envolvente	Muros de mamposteria de piedra, cubierta de teja cerámica, carpinteria de madera	
5.7	elementos singulares		
5.8	elementos discordantes		
5.9	Valor de catalogación	Alto	

6 plano de situación

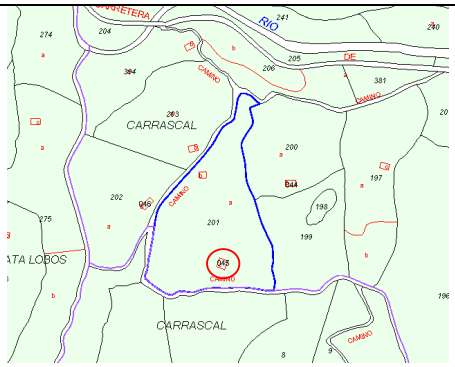

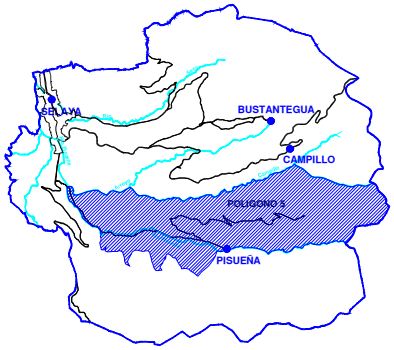

7 Fotografías **elemento número** **5146**
SEL





8 Consideraciones generales

8.1 la medición de la edificación se verificará en el expediente de concesión de licencia de obra, ya que se trata de datos aproximados (Catastro o medición).

8.2 las servidumbres sectoriales se identifican de forma no exhaustiva y deberán también ser verificadas e informadas en el expediente de concesión de licencia de obras.

8.3 El Ayuntamiento es el encargado de verificar el estado de legalidad de las edificaciones informadas en el en cuanto a las obras existentes hasta el momento de aprobación de este CESR.

CATALOGO de EDIFICACIONES en SUELO RUSTICO
municipio de SELAYA. CANTABRIA.

1	**identificación**	**elemento número**	**5147**
			SEL
1.1	localización UTM	**X:** 435735 **Y:** 4782396	
1.2	parcela catastral	Polígono: 5, Parcela: 200	
1.3	situación (barrio, pueblo)	Carrascal, SELAYA	
2	**afecciones sectoriales**		
2.1	Red NATURA 2000		
a	hábitats	SIN AFECCION	
b	LIC	SIN AFECCION	
2.2	protección de cauces		
a	río, arroyo o cauce	SIN AFECCION	
2.3	comunicaciones		
a	carreteras autonómicas	SIN AFECCION	
b	carreteras estatales	SIN AFECCION	
c	ferrocarril	SIN AFECCION	
d	rutas y sendas	SIN AFECCION	
2.4	montes utilidad publica		
a	MUP	SIN AFECCION	
3	**ordenación urbanística**		
3.1	clasificación	suelo rústico	
3.2	calificación	SNU-PA	
4	**características de la parcela**		
4.1	superficie	17089 m²	
4.2	linderos	Parcelas privadas y camino vecinal	
5	**características del edificio**		
5.0	denominación y uso actual	Cabaña. Agrario	
5.1	superficie	142,50 m²	
5.2	dimensiones	15,00 por 9,50 metros aprox.	
5.3	volumetría	Planta rectangular cubierta a dos aguas	
5.4	antigüedad	Cerca 1900	
5.5	conservación	Mala	
5.6	materiales sistema envolvente	Muros de mamposteria de piedra, sin cubierta, carpinteria de madera	
5.7	elementos singulares		
5.8	elementos discordantes		
5.9	Valor de catalogación	Medio	

6 plano de situación

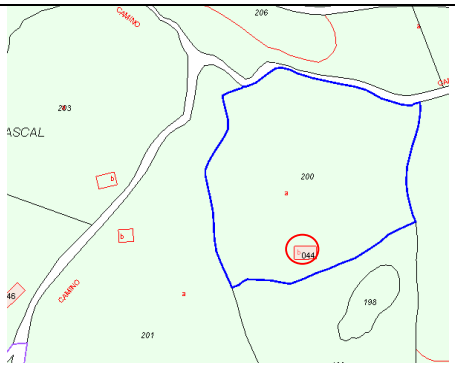

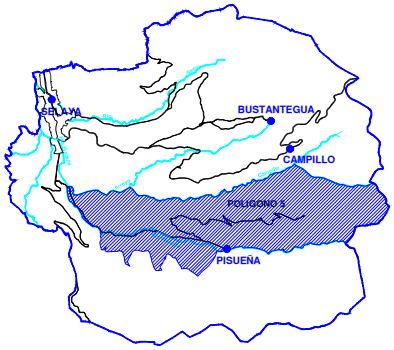

7 Fotografías **elemento número** **5147** **SEL**





8 Consideraciones generales

8.1 la medición de la edificación se verificará en el expediente de concesión de licencia de obra, ya que se trata de datos aproximados (Catastro o medición).

8.2 las servidumbres sectoriales se identifican de forma no exhaustiva y deberán también ser verificadas e informadas en el expediente de concesión de licencia de obras.

8.3 El Ayuntamiento es el encargado de verificar el estado de legalidad de las edificaciones informadas en el en cuanto a las obras existentes hasta el momento de aprobación de este CESR.

CATALOGO de EDIFICACIONES en SUELO RUSTICO
municipio de SELAYA. CANTABRIA.

		elemento número	5148
1	**identificación**		**SEL**
1.1	localización UTM	**X:** 437968 **Y:** 4783227	
1.2	parcela catastral	Polígono: 5, Parcela: 050	
1.3	situación (barrio, pueblo)	Campillo, SELAYA	
2	**afecciones sectoriales**		
2.1	Red NATURA 2000		
a	hábitats	SIN AFECCION	
b	LIC	SIN AFECCION	
2.2	protección de cauces		
a	río, arroyo o cauce	SIN AFECCION	
2.3	comunicaciones		
a	carreteras autonómicas	SIN AFECCION	
b	carreteras estatales	SIN AFECCION	
c	ferrocarril	SIN AFECCION	
d	rutas y sendas	SIN AFECCION	
2.4	montes utilidad publica		
a	MUP	SIN AFECCION	
3	**ordenación urbanística**		
3.1	clasificación	suelo rústico	
3.2	calificación	SNU-PA	
4	**características de la parcela**		
4.1	superficie	5300 m²	
4.2	linderos	Parcelas privadas y camino vecinal	
5	**características del edificio**		
5.0	denominación y uso actual	Vivienda y cuadra. Mixto	
5.1	superficie	59,16 m². Ampliación fachada noroeste no catalogada	
5.2	dimensiones	8,70 por 6,80 metros aprox.	
5.3	volumetría	Planta rectangular cubierta a dos aguas	
5.4	antigüedad	Cerca 1900-2000	
5.5	conservación	Buena	
5.6	materiales sistema envolvente	Muros de mamposteria de piedra, cubierta de teja cerámica, carpinteria de madera	
5.7	elementos singulares		
5.8	elementos discordantes		
5.9	Valor de catalogación	Medio	
6	**plano de situación**		

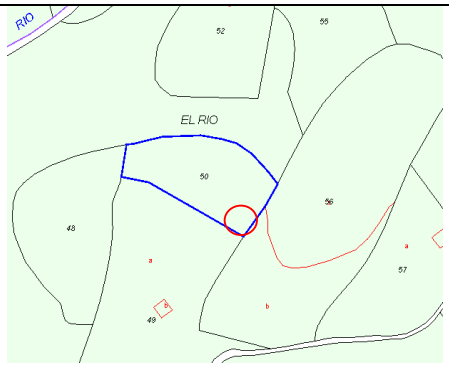

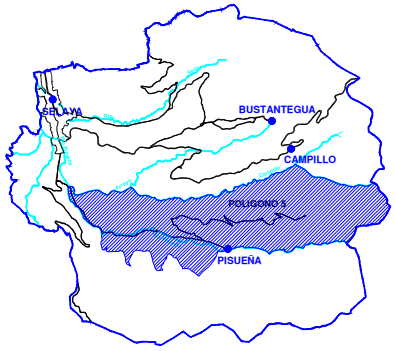

7 Fotografías **elemento número** **5148**
SEL





8 Consideraciones generales

8.1 la medición de la edificación se verificará en el expediente de concesión de licencia de obra, ya que se trata de datos aproximados (Catastro o medición).

8.2 las servidumbres sectoriales se identifican de forma no exhaustiva y deberán también ser verificadas e informadas en el expediente de concesión de licencia de obras.

8.3 El Ayuntamiento es el encargado de verificar el estado de legalidad de las edificaciones informadas en el en cuanto a las obras existentes hasta el momento de aprobación de este CESR.

CATALOGO de EDIFICACIONES en SUELO RUSTICO
municipio de SELAYA. CANTABRIA.

1	**identificación**	**elemento número**	**5149**
			SEL
1.1	localización UTM	**X:** 437962 **Y:** 4783341	
1.2	parcela catastral	Polígono: 5, Parcela: 052	
1.3	situación (barrio, pueblo)	El Río, SELAYA	
2	**afecciones sectoriales**		
2.1	Red NATURA 2000		
a	hábitats	SIN AFECCION	
b	LIC	SIN AFECCION	
2.2	protección de cauces		
a	río, arroyo o cauce	SIN AFECCION	
2.3	comunicaciones		
a	carreteras autonómicas	SIN AFECCION	
b	carreteras estatales	SIN AFECCION	
c	ferrocarril	SIN AFECCION	
d	rutas y sendas	SIN AFECCION	
2.4	montes utilidad publica		
a	MUP	384 Dosal, Guadamena y Negro	
3	**ordenación urbanística**		
3.1	clasificación	suelo rústico	
3.2	calificación	SNU-PA	
4	**características de la parcela**		
4.1	superficie	7650 m²	
4.2	linderos	Parcelas privada y camino vecinal	
5	**características del edificio**		
5.0	denominación y uso actual	Cabaña. Agrario	
5.1	superficie	49,10 m²	
5.2	dimensiones	7,22 por 6,80 metros aprox.	
5.3	volumetría	Planta rectangular cubierta a dos aguas	
5.4	antigüedad	Cerca 1900	
5.5	conservación	Mala	
5.6	materiales sistema envolvente	Muros de mamposteria de piedra, sin cubierta, carpinteria de madera	
5.7	elementos singulares		
5.8	elementos discordantes		
5.9	Valor de catalogación	Medio	

6 plano de situación



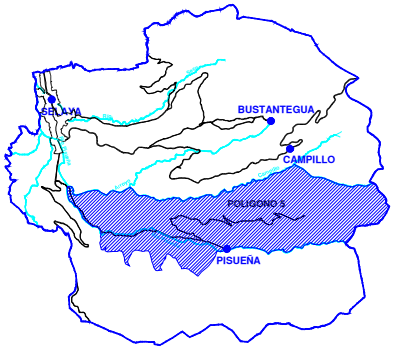

7 Fotografías **elemento número** **5149** **SEL**





8 Consideraciones generales

8.1 la medición de la edificación se verificará en el expediente de concesión de licencia de obra, ya que se trata de datos aproximados (Catastro o medición).

8.2 las servidumbres sectoriales se identifican de forma no exhaustiva y deberán también ser verificadas e informadas en el expediente de concesión de licencia de obras.

8.3 El Ayuntamiento es el encargado de verificar el estado de legalidad de las edificaciones informadas en el en cuanto a las obras existentes hasta el momento de aprobación de este CESR.

CATALOGO de EDIFICACIONES en SUELO RUSTICO
municipio de SELAYA. CANTABRIA.

1	**identificación**	**elemento número**	**5150**
			SEL
1.1	localización UTM	**X:** 437973 **Y:** 4783434	
1.2	parcela catastral	Polígono: 5, Parcela: 052	
1.3	situación (barrio, pueblo)	El Río, Selaya	
2	**afecciones sectoriales**		
2.1	Red NATURA 2000		
a	hábitats	SIN AFECCION	
b	LIC	SIN AFECCION	
2.2	protección de cauces		
a	río, arroyo o cauce	SIN AFECCION	
2.3	comunicaciones		
a	carreteras autonómicas	SIN AFECCION	
b	carreteras estatales	SIN AFECCION	
c	ferrocarril	SIN AFECCION	
d	rutas y sendas	SIN AFECCION	
2.4	montes utilidad publica		
a	MUP	SIN AFECCION	
3	**ordenación urbanística**		
3.1	clasificación	suelo rústico	
3.2	calificación	SNU-PA	
4	**características de la parcela**		
4.1	superficie	7650 m²	
4.2	linderos	Parcelas privadas y camino vecinal	
5	**características del edificio**		
5.0	denominación y uso actual	Cabaña. Agrario	
5.1	superficie	52,20 m²	
5.2	dimensiones	8,70 por 6,00 metros aprox.	
5.3	volumetría	Planta rectangular cubierta a dos aguas	
5.4	antigüedad	Cerca 1900	
5.5	conservación	Mala	
5.6	materiales sistema envolvente	Muros de mamposteria de piedra, sin cubierta, carpinteria de madera	
5.7	elementos singulares		
5.8	elementos discordantes		
5.9	Valor de catalogación	Medio	

6 plano de situación

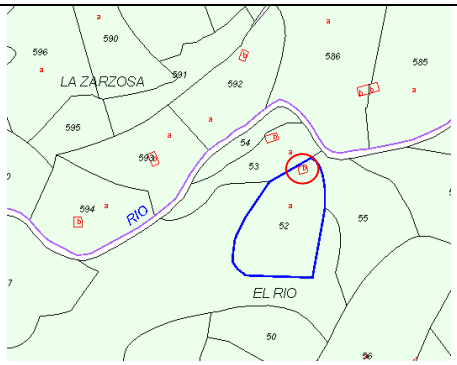

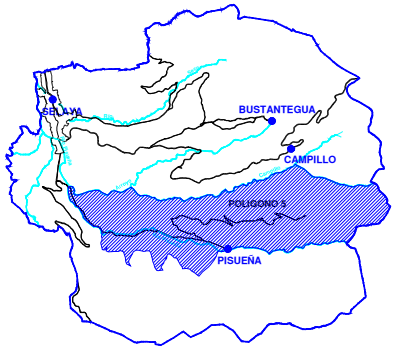

7 Fotografías **elemento número** **5150** **SEL**





8 Consideraciones generales

8.1 la medición de la edificación se verificará en el expediente de concesión de licencia de obra, ya que se trata de datos aproximados (Catastro o medición).

8.2 las servidumbres sectoriales se identifican de forma no exhaustiva y deberán también ser verificadas e informadas en el expediente de concesión de licencia de obras.

8.3 El Ayuntamiento es el encargado de verificar el estado de legalidad de las edificaciones informadas en el en cuanto a las obras existentes hasta el momento de aprobación de este CESR.

CATALOGO de EDIFICACIONES en SUELO RUSTICO
municipio de SELAYA. CANTABRIA.

		elemento número	5151
1	**identificación**		**SEL**
1.1	localización UTM	**X:** 437943 **Y:** 4783472	
1.2	parcela catastral	Polígono: 5, Parcela: 053	
1.3	situación (barrio, pueblo)	El Río, SELAYA	
2	**afecciones sectoriales**		
2.1	Red NATURA 2000		
a	hábitats	SIN AFECCION	
b	LIC	SIN AFECCION	
2.2	protección de cauces		
a	río, arroyo o cauce	RIO CAMPILLO	
2.3	comunicaciones		
a	carreteras autonómicas	SIN AFECCION	
b	carreteras estatales	SIN AFECCION	
c	ferrocarril	SIN AFECCION	
d	rutas y sendas	SIN AFECCION	
2.4	montes utilidad publica		
a	MUP	SIN AFECCION	
3	**ordenación urbanística**		
3.1	clasificación	suelo rústico	
3.2	calificación	SNU-PA	
4	**características de la parcela**		
4.1	superficie	4397 m²	
4.2	linderos	Rioo, parcelas privadas y camino vecinal	
5	**características del edificio**		
5.0	denominación y uso actual	Vivienda y cuadra. Mixto	
5.1	superficie	49,87 m²	
5.2	dimensiones	7,28 por 6,85 metros aprox.	
5.3	volumetría	Planta rectangular cubierta a dos aguas	
5.4	antigüedad	Cerca 1900	
5.5	conservación	Buena	
5.6	materiales sistema envolvente	Muros de mamposteria de piedra, cubierta de lastra, carpinteria de madera	
5.7	elementos singulares		
5.8	elementos discordantes		
5.9	Valor de catalogación	Alto	

6 plano de situación

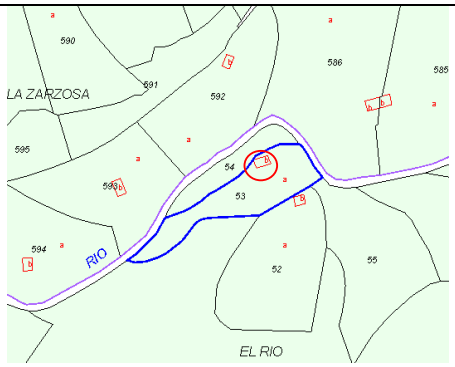

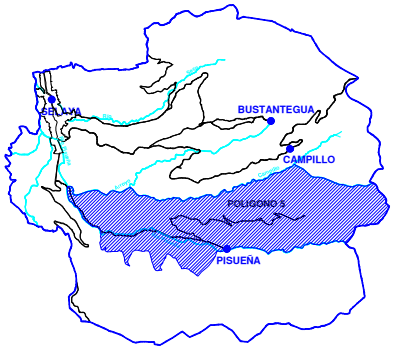

7 Fotografías **elemento número** **5151** **SEL**





8 Consideraciones generales

8.1 la medición de la edificación se verificará en el expediente de concesión de licencia de obra, ya que se trata de datos aproximados (Catastro o medición).

8.2 las servidumbres sectoriales se identifican de forma no exhaustiva y deberán también ser verificadas e informadas en el expediente de concesión de licencia de obras.

8.3 El Ayuntamiento es el encargado de verificar el estado de legalidad de las edificaciones informadas en el en cuanto a las obras existentes hasta el momento de aprobación de este CESR.

CATALOGO de EDIFICACIONES en SUELO RUSTICO
municipio de SELAYA. CANTABRIA.

1	**identificación**	**elemento número**	**5152**
			SEL
1.1	localización UTM	**X:** 437636 **Y:** 4783351	
1.2	parcela catastral	Polígono: 5, Parcela: 047	
1.3	situación (barrio, pueblo)	La Vega, SELAYA	
2	**afecciones sectoriales**		
2.1	Red NATURA 2000		
a	hábitats	SIN AFECCION	
b	LIC	SIN AFECCION	
2.2	protección de cauces		
a	río, arroyo o cauce	RIO CAMPILLO	
2.3	comunicaciones		
a	carreteras autonómicas	SIN AFECCION	
b	carreteras estatales	SIN AFECCION	
c	ferrocarril	SIN AFECCION	
d	rutas y sendas	SIN AFECCION	
2.4	montes utilidad publica		
a	MUP	SIN AFECCION	
3	**ordenación urbanística**		
3.1	clasificación	suelo rústico	
3.2	calificación	SNU-PA	
4	**características de la parcela**		
4.1	superficie	13101 m²	
4.2	linderos	Rio, parcelas privadas y camino vecinal	
5	**características del edificio**		
5.0	denominación y uso actual	Cabaña. Agrario	
5.1	superficie	107,25 m²	
5.2	dimensiones	15,00 por 7,15 metros aprox.	
5.3	volumetría	Planta rectangular cubierta a dos aguas	
5.4	antigüedad	Cerca 1900	
5.5	conservación	Buena	
5.6	materiales sistema envolvente	Muros de mamposteria de piedra, cubierta de lastra, carpinteria de madera	
5.7	elementos singulares		
5.8	elementos discordantes		
5.9	Valor de catalogación	Alto	

6 plano de situación

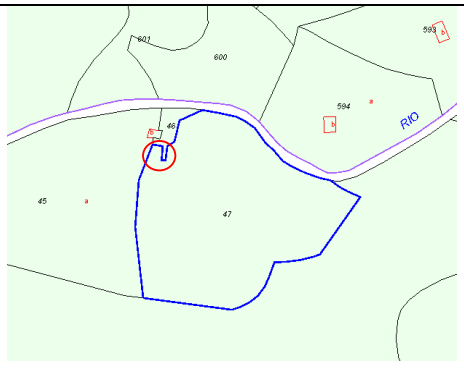

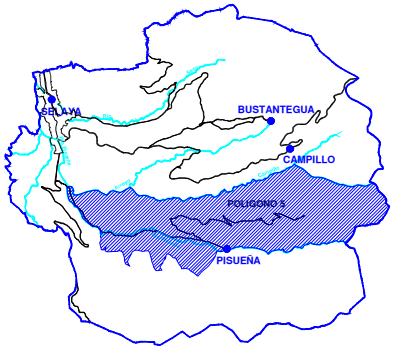

7 Fotografías **elemento número** **5152**
SEL



8 Consideraciones generales

8.1 la medición de la edificación se verificará en el expediente de concesión de licencia de obra, ya que se trata de datos aproximados (Catastro o medición).

8.2 las servidumbres sectoriales se identifican de forma no exhaustiva y deberán también ser verificadas e informadas en el expediente de concesión de licencia de obras.

8.3 El Ayuntamiento es el encargado de verificar el estado de legalidad de las edificaciones informadas en el en cuanto a las obras existentes hasta el momento de aprobación de este CESR.

CATALOGO de EDIFICACIONES en SUELO RUSTICO
municipio de SELAYA. CANTABRIA.

elemento número **5153** / **SEL**

1	**identificación**	
1.1	localización UTM	**X:** 437628 **Y:** 4783377
1.2	parcela catastral	Polígono: 5, Parcela: 045
1.3	situación (barrio, pueblo)	Campillo, SELAYA
2	**afecciones sectoriales**	
2.1	Red NATURA 2000	
a	hábitats	SIN AFECCION
b	LIC	SIN AFECCION
2.2	protección de cauces	
a	río, arroyo o cauce	RIO CAMPILLO
2.3	comunicaciones	
a	carreteras autonómicas	SIN AFECCION
b	carreteras estatales	SIN AFECCION
c	ferrocarril	SIN AFECCION
d	rutas y sendas	SIN AFECCION
2.4	montes utilidad publica	
a	MUP	SIN AFECCION
3	**ordenación urbanística**	
3.1	clasificación	suelo rústico
3.2	calificación	SNU-PA
4	**características de la parcela**	
4.1	superficie	14285 m²
4.2	linderos	Rio, parcelas privadas y camino vecinal
5	**características del edificio**	
5.0	denominación y uso actual	Cabaña. Agrario
5.1	superficie	68,82 m²
5.2	dimensiones	7,40 por 9,30 metros aprox.
5.3	volumetría	Planta rectangular cubierta a dos aguas
5.4	antigüedad	Cerca 1900
5.5	conservación	Buena
5.6	materiales sistema envolvente	Muros de mamposteria de piedra, cubierta de teja cerámica, carpinteria de madera
5.7	elementos singulares	
5.8	elementos discordantes	
5.9	Valor de catalogación	Alto

6 plano de situación



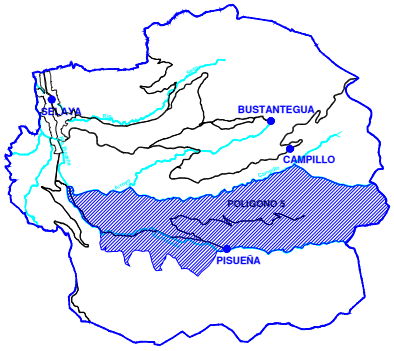

7 Fotografías **elemento número** **5153** **SEL**





8 Consideraciones generales

8.1 la medición de la edificación se verificará en el expediente de concesión de licencia de obra, ya que se trata de datos aproximados (Catastro o medición).

8.2 las servidumbres sectoriales se identifican de forma no exhaustiva y deberán también ser verificadas e informadas en el expediente de concesión de licencia de obras.

8.3 El Ayuntamiento es el encargado de verificar el estado de legalidad de las edificaciones informadas en el en cuanto a las obras existentes hasta el momento de aprobación de este CESR.

CATALOGO de EDIFICACIONES en SUELO RUSTICO
municipio de SELAYA. CANTABRIA.

1	**identificación**	**elemento número**	**5154**
			SEL
1.1	localización UTM	**X:** 438115 **Y:** 4783219	
1.2	parcela catastral	Polígono: 5, Parcela: 057	
1.3	situación (barrio, pueblo)	Lo de Atras, SELAYA	
2	**afecciones sectoriales**		
2.1	Red NATURA 2000		
a	hábitats	SIN AFECCION	
b	LIC	SIN AFECCION	
2.2	protección de cauces		
a	río, arroyo o cauce	SIN AFECCION	
2.3	comunicaciones		
a	carreteras autonómicas	SIN AFECCION	
b	carreteras estatales	SIN AFECCION	
c	ferrocarril	SIN AFECCION	
d	rutas y sendas	SIN AFECCION	
2.4	montes utilidad publica		
a	MUP	SIN AFECCION	
3	**ordenación urbanística**		
3.1	clasificación	suelo rústico	
3.2	calificación	SNU-PA	
4	**características de la parcela**		
4.1	superficie	7649 m²	
4.2	linderos	parcelas privadas y camino vecinal	
5	**características del edificio**		
5.0	denominación y uso actual	Vivienda. Residencial	
5.1	superficie	61,60 m². Anexo no catalogado	
5.2	dimensiones	8,80 por 7,00 metros aprox.	
5.3	volumetría	Planta rectangular cubierta a dos aguas	
5.4	antigüedad	Cerca 1900	
5.5	conservación	Buena	
5.6	materiales sistema envolvente	Muros de mamposteria de piedra, cubierta de teja cerámica, carpinteria de madera	
5.7	elementos singulares		
5.8	elementos discordantes		
5.9	Valor de catalogación	Medio	

6 plano de situación

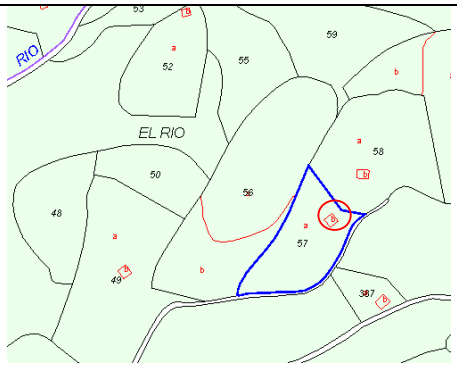

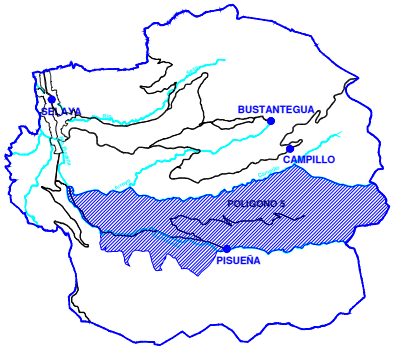

7 Fotografías **elemento número** **5154**
SEL





8 Consideraciones generales

8.1 la medición de la edificación se verificará en el expediente de concesión de licencia de obra, ya que se trata de datos aproximados (Catastro o medición).

8.2 las servidumbres sectoriales se identifican de forma no exhaustiva y deberán también ser verificadas e informadas en el expediente de concesión de licencia de obras.

8.3 El Ayuntamiento es el encargado de verificar el estado de legalidad de las edificaciones informadas en el en cuanto a las obras existentes hasta el momento de aprobación de este CESR.

CATALOGO de EDIFICACIONES en SUELO RUSTICO
municipio de SELAYA. CANTABRIA.

elemento número **5155** / **SEL**

1	**identificación**	
1.1	localización UTM	**X:** 438154 **Y:** 4783263
1.2	parcela catastral	Polígono: 5, Parcela: 058
1.3	situación (barrio, pueblo)	Las Llamas, SELAYA
2	**afecciones sectoriales**	
2.1	Red NATURA 2000	
a	hábitats	SIN AFECCION
b	LIC	SIN AFECCION
2.2	protección de cauces	
a	río, arroyo o cauce	SIN AFECCION
2.3	comunicaciones	
a	carreteras autonómicas	SIN AFECCION
b	carreteras estatales	SIN AFECCION
c	ferrocarril	SIN AFECCION
d	rutas y sendas	SIN AFECCION
2.4	montes utilidad publica	
a	MUP	SIN AFECCION
3	**ordenación urbanística**	
3.1	clasificación	suelo rústico
3.2	calificación	SNU-PA
4	**características de la parcela**	
4.1	superficie	11979 m²
4.2	linderos	Parcelas privadas y camino vecinal
5	**características del edificio**	
5.0	denominación y uso actual	Cabaña. Agrario
5.1	superficie	52,08 m²
5.2	dimensiones	6,72 por 7,75 metros aprox.
5.3	volumetría	Planta rectangular cubierta a dos aguas
5.4	antigüedad	Cerca 1900
5.5	conservación	Buena
5.6	materiales sistema envolvente	Muros de mamposteria de piedra, cubierta de lastra, carpinteria de madera
5.7	elementos singulares	
5.8	elementos discordantes	
5.9	Valor de catalogación	Medio

6 plano de situación

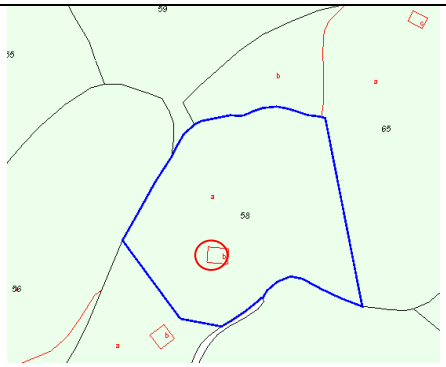

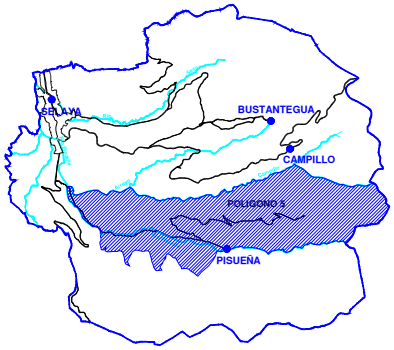

7 Fotografías **elemento número** **5155** **SEL**



8 Consideraciones generales

8.1 la medición de la edificación se verificará en el expediente de concesión de licencia de obra, ya que se trata de datos aproximados (Catastro o medición).

8.2 las servidumbres sectoriales se identifican de forma no exhaustiva y deberán también ser verificadas e informadas en el expediente de concesión de licencia de obras.

8.3 El Ayuntamiento es el encargado de verificar el estado de legalidad de las edificaciones informadas en el en cuanto a las obras existentes hasta el momento de aprobación de este CESR.

CATALOGO de EDIFICACIONES en SUELO RUSTICO
municipio de SELAYA. CANTABRIA.

		elemento número	5156
1	**identificación**		**SEL**
1.1	localización UTM	**X:** 438284 **Y:** 4783252	
1.2	parcela catastral	Polígono: 5, Parcela: 068	
1.3	situación (barrio, pueblo)	Campillo, SELAYA	
2	**afecciones sectoriales**		
2.1	Red NATURA 2000		
a	hábitats	SIN AFECCION	
b	LIC	SIN AFECCION	
2.2	protección de cauces		
a	río, arroyo o cauce	SIN AFECCION	
2.3	comunicaciones		
a	carreteras autonómicas	SIN AFECCION	
b	carreteras estatales	SIN AFECCION	
c	ferrocarril	SIN AFECCION	
d	rutas y sendas	SIN AFECCION	
2.4	montes utilidad publica		
a	MUP	384 Dosal, Guadamena y Negro	
3	**ordenación urbanística**		
3.1	clasificación	suelo rústico	
3.2	calificación	SNU-PA	
4	**características de la parcela**		
4.1	superficie	7099 m²	
4.2	linderos	Parcelas privadas y camino vecinal	
5	**características del edificio**		
5.0	denominación y uso actual	Cabaña. Agrario	
5.1	superficie	104,25 m²	
5.2	dimensiones	13,90 por 7,50 metros aprox.	
5.3	volumetría	Planta rectangular cubierta a dos aguas	
5.4	antigüedad	Cerca 1900	
5.5	conservación	Buena	
5.6	materiales sistema envolvente	Muros de mamposteria de piedra, cubierta de lastra, carpinteria de madera	
5.7	elementos singulares		
5.8	elementos discordantes		
5.9	Valor de catalogación	Alto	

6 plano de situación

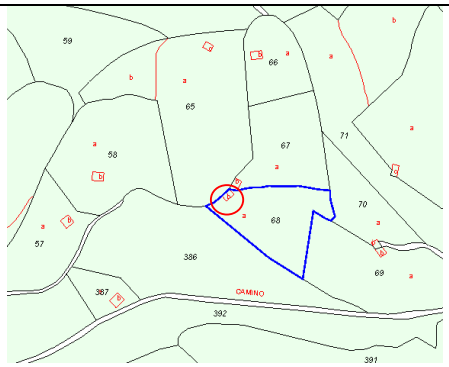

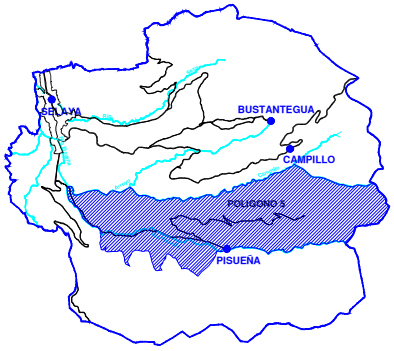

7 Fotografías **elemento número** **5156** **SEL**





8 Consideraciones generales

8.1 la medición de la edificación se verificará en el expediente de concesión de licencia de obra, ya que se trata de datos aproximados (Catastro o medición).

8.2 las servidumbres sectoriales se identifican de forma no exhaustiva y deberán también ser verificadas e informadas en el expediente de concesión de licencia de obras.

8.3 El Ayuntamiento es el encargado de verificar el estado de legalidad de las edificaciones informadas en el en cuanto a las obras existentes hasta el momento de aprobación de este CESR.

CATALOGO de EDIFICACIONES en SUELO RUSTICO
municipio de SELAYA. CANTABRIA.

1	**identificación**	**elemento número**	**5157**
			SEL
1.1	localización UTM	**X:** 438285 **Y:** 4783257	
1.2	parcela catastral	Polígono: 5, Parcela: 067	
1.3	situación (barrio, pueblo)	Cierro la Miel, SELAYA	
2	**afecciones sectoriales**		
2.1	Red NATURA 2000		
a	hábitats	SIN AFECCION	
b	LIC	SIN AFECCION	
2.2	protección de cauces		
a	río, arroyo o cauce	SIN AFECCION	
2.3	comunicaciones		
a	carreteras autonómicas	SIN AFECCION	
b	carreteras estatales	SIN AFECCION	
c	ferrocarril	SIN AFECCION	
d	rutas y sendas	SIN AFECCION	
2.4	montes utilidad publica		
a	MUP	384 Dosal, Guadamena y Negro	
3	**ordenación urbanística**		
3.1	clasificación	suelo rústico	
3.2	calificación	SNU-PA	
4	**características de la parcela**		
4.1	superficie	7566 m²	
4.2	linderos	Parcelas privadas y camino vecinal	
5	**características del edificio**		
5.0	denominación y uso actual	Cabaña. Agrario	
5.1	superficie	86,59 m²	
5.2	dimensiones	12,37 por 7,00 metros aprox.	
5.3	volumetría	Planta rectangular cubierta a dos aguas	
5.4	antigüedad	Cerca 1900	
5.5	conservación	Buena	
5.6	materiales sistema envolvente	Muros de mamposteria de piedra, cubierta de lastra y teja cerámica, carpinteria de madera	
5.7	elementos singulares		
5.8	elementos discordantes		
5.9	Valor de catalogación	Alto	

6 plano de situación

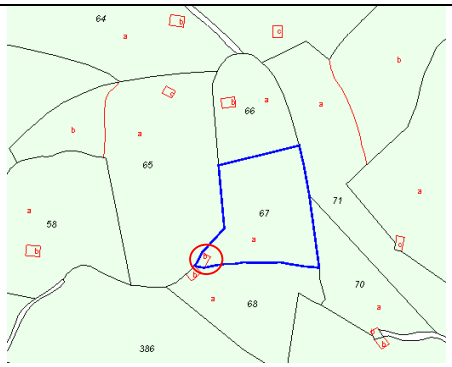

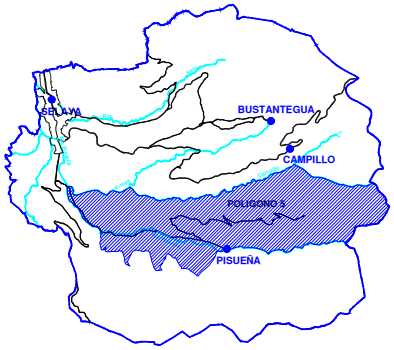

7 Fotografías **elemento número** **5157** **SEL**







8 Consideraciones generales

8.1 la medición de la edificación se verificará en el expediente de concesión de licencia de obra, ya que se trata de datos aproximados (Catastro o medición).

8.2 las servidumbres sectoriales se identifican de forma no exhaustiva y deberán también ser verificadas e informadas en el expediente de concesión de licencia de obras.

8.3 El Ayuntamiento es el encargado de verificar el estado de legalidad de las edificaciones informadas en el en cuanto a las obras existentes hasta el momento de aprobación de este CESR.

CATALOGO de EDIFICACIONES en SUELO RUSTICO
municipio de SELAYA. CANTABRIA.

1	**identificación**	**elemento número**	**5158**
			SEL
1.1	localización UTM	**X:** 438274 **Y:** 4783397	
1.2	parcela catastral	Polígono: 5, Parcela: 065	
1.3	situación (barrio, pueblo)	Cierro la Miel, SELAYA	
2	**afecciones sectoriales**		
2.1	Red NATURA 2000		
a	hábitats	SIN AFECCION	
b	LIC	SIN AFECCION	
2.2	protección de cauces		
a	río, arroyo o cauce	SIN AFECCION	
2.3	comunicaciones		
a	carreteras autonómicas	SIN AFECCION	
b	carreteras estatales	SIN AFECCION	
c	ferrocarril	SIN AFECCION	
d	rutas y sendas	SIN AFECCION	
2.4	montes utilidad publica		
a	MUP	SIN AFECCION	
3	**ordenación urbanística**		
3.1	clasificación	suelo rústico	
3.2	calificación	SNU-PA	
4	**características de la parcela**		
4.1	superficie	18546 m²	
4.2	linderos	Parcelas privadas y camino vecinal	
5	**características del edificio**		
5.0	denominación y uso actual	Cabaña. Agrario	
5.1	superficie	56,00 m²	
5.2	dimensiones	8,00 por 7,00 metros aprox.	
5.3	volumetría	Planta rectangular cubierta a dos aguas	
5.4	antigüedad	Cerca 1900	
5.5	conservación	Buena	
5.6	materiales sistema envolvente	Muros de mamposteria de piedra, cubierta de lastra y teja cerámica, carpinteria de madera	
5.7	elementos singulares		
5.8	elementos discordantes		
5.9	Valor de catalogación	Medio	

6 plano de situación

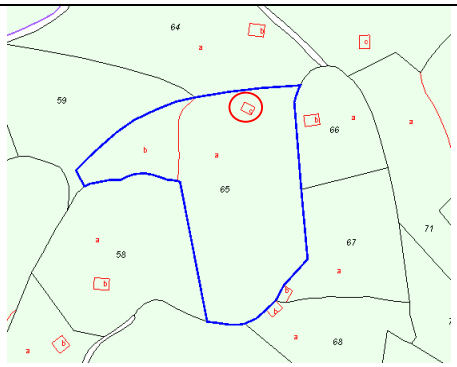

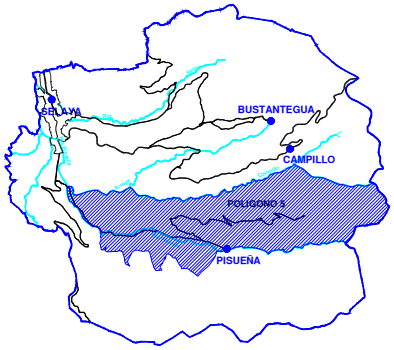

7 Fotografías **elemento número** **5158** **SEL**







8 Consideraciones generales

8.1 la medición de la edificación se verificará en el expediente de concesión de licencia de obra, ya que se trata de datos aproximados (Catastro o medición).

8.2 las servidumbres sectoriales se identifican de forma no exhaustiva y deberán también ser verificadas e informadas en el expediente de concesión de licencia de obras.

8.3 El Ayuntamiento es el encargado de verificar el estado de legalidad de las edificaciones informadas en el en cuanto a las obras existentes hasta el momento de aprobación de este CESR.

CATALOGO de EDIFICACIONES en SUELO RUSTICO
municipio de SELAYA. CANTABRIA.

elemento número **5159** / **SEL**

1	**identificación**	
1.1	localización UTM	**X:** 438286 **Y:** 4783467
1.2	parcela catastral	Polígono: 5, Parcela: 064
1.3	situación (barrio, pueblo)	Cerrucao, SELAYA
2	**afecciones sectoriales**	
2.1	Red NATURA 2000	
a	hábitats	SIN AFECCION
b	LIC	SIN AFECCION
2.2	protección de cauces	
a	río, arroyo o cauce	RIO CAMPILLO
2.3	comunicaciones	
a	carreteras autonómicas	SIN AFECCION
b	carreteras estatales	SIN AFECCION
c	ferrocarril	SIN AFECCION
d	rutas y sendas	SIN AFECCION
2.4	montes utilidad publica	
a	MUP	SIN AFECCION
3	**ordenación urbanística**	
3.1	clasificación	suelo rústico
3.2	calificación	SNU-PA
4	**características de la parcela**	
4.1	superficie	15462 m²
4.2	linderos	Rio, parcelas privadas y camino vecinal
5	**características del edificio**	
5.0	denominación y uso actual	Vivienda. Residencial
5.1	superficie	69,00 m². nexos y porches no catalogados (posterior al 2002)
5.2	dimensiones	10,00 por 6,90 metros aprox.
5.3	volumetría	Planta rectangular cubierta a dos aguas
5.4	antigüedad	Cerca 1900-2000
5.5	conservación	Buena
5.6	materiales sistema envolvente	Muros de mamposteria de piedra, cubierta de lastra y teja cerámica, carpinteria de madera
5.7	elementos singulares	
5.8	elementos discordantes	Huecos ventanas reformads
5.9	Valor de catalogación	Medio

6 plano de situación

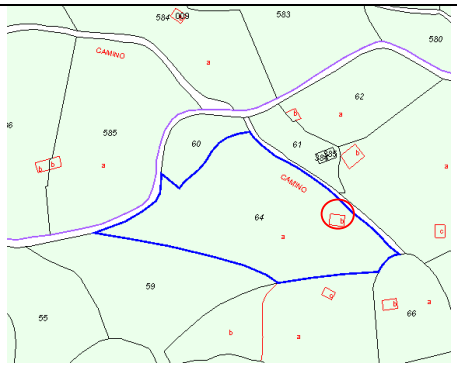

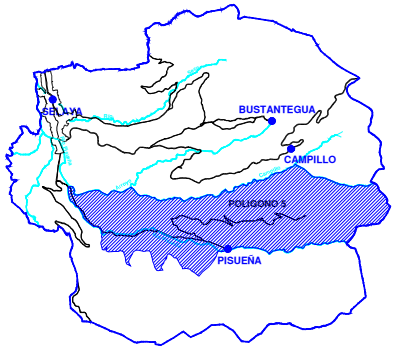

7 Fotografías **elemento número** **5159** **SEL**







8 Consideraciones generales

8.1 la medición de la edificación se verificará en el expediente de concesión de licencia de obra, ya que se trata de datos aproximados (Catastro o medición).

8.2 las servidumbres sectoriales se identifican de forma no exhaustiva y deberán también ser verificadas e informadas en el expediente de concesión de licencia de obras.

8.3 El Ayuntamiento es el encargado de verificar el estado de legalidad de las edificaciones informadas en el en cuanto a las obras existentes hasta el momento de aprobación de este CESR.

CATALOGO de EDIFICACIONES en SUELO RUSTICO
municipio de SELAYA. CANTABRIA.

elemento número **5160** / **SEL**

1	**identificación**	
1.1	localización UTM	**X:** 438266 **Y:** 4783523
1.2	parcela catastral	Polígono: 5, Parcela: 385
1.3	situación (barrio, pueblo)	La Plazuca, SELAYA
2	**afecciones sectoriales**	
2.1	Red NATURA 2000	
a	hábitats	SIN AFECCION
b	LIC	SIN AFECCION
2.2	protección de cauces	
a	río, arroyo o cauce	RIO CAMPILLO
2.3	comunicaciones	
a	carreteras autonómicas	SIN AFECCION
b	carreteras estatales	SIN AFECCION
c	ferrocarril	SIN AFECCION
d	rutas y sendas	SIN AFECCION
2.4	montes utilidad publica	
a	MUP	SIN AFECCION
3	**ordenación urbanística**	
3.1	clasificación	suelo rústico
3.2	calificación	SNU-PA
4	**características de la parcela**	
4.1	superficie	68 m²
4.2	linderos	Río, parcelas privadas y camino vecinal
5	**características del edificio**	
5.0	denominación y uso actual	Cabaña. Agrario
5.1	superficie	60,94 m²
5.2	dimensiones	7,57 por 8,05 metros aprox.
5.3	volumetría	Planta rectangular cubierta a dos aguas
5.4	antigüedad	Cerca 1900
5.5	conservación	Buena
5.6	materiales sistema envolvente	Muros de mamposteria de piedra, cubierta de lastra, carpinteria de madera
5.7	elementos singulares	
5.8	elementos discordantes	
5.9	Valor de catalogación	Medio

6 plano de situación

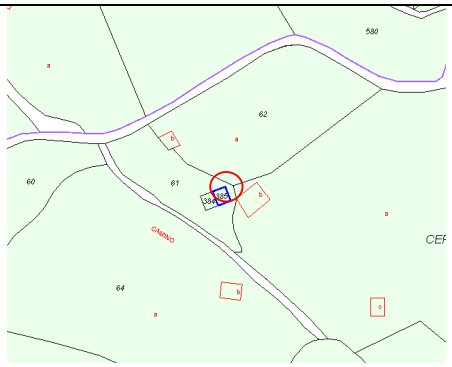

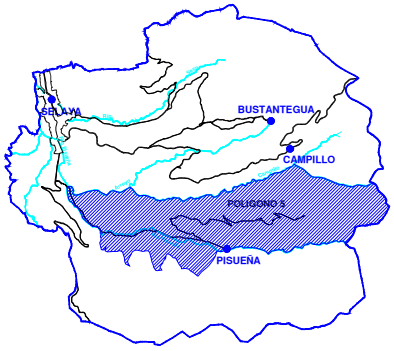

7 Fotografías **elemento número** **5160** **SEL**







8 Consideraciones generales

8.1 la medición de la edificación se verificará en el expediente de concesión de licencia de obra, ya que se trata de datos aproximados (Catastro o medición).

8.2 las servidumbres sectoriales se identifican de forma no exhaustiva y deberán también ser verificadas e informadas en el expediente de concesión de licencia de obras.

8.3 El Ayuntamiento es el encargado de verificar el estado de legalidad de las edificaciones informadas en el en cuanto a las obras existentes hasta el momento de aprobación de este CESR.

CATALOGO de EDIFICACIONES en SUELO RUSTICO
municipio de SELAYA. CANTABRIA.

elemento número **5161** / **SEL**

1	**identificación**	
1.1	localización UTM	**X:** 438261 **Y:** 4783515
1.2	parcela catastral	Polígono: 5, Parcela: 384
1.3	situación (barrio, pueblo)	La Plazuca, SELAYA
2	**afecciones sectoriales**	
2.1	Red NATURA 2000	
a	hábitats	SIN AFECCION
b	LIC	SIN AFECCION
2.2	protección de cauces	
a	río, arroyo o cauce	RIO CAMPILLO
2.3	comunicaciones	
a	carreteras autonómicas	SIN AFECCION
b	carreteras estatales	SIN AFECCION
c	ferrocarril	SIN AFECCION
d	rutas y sendas	SIN AFECCION
2.4	montes utilidad publica	
a	MUP	SIN AFECCION
3	**ordenación urbanística**	
3.1	clasificación	suelo rústico
3.2	calificación	SNU-PA
4	**características de la parcela**	
4.1	superficie	68 m²
4.2	linderos	Rio´parcelas privadas y camino vecinal
5	**características del edificio**	
5.0	denominación y uso actual	Vivienda. Residencial
5.1	superficie	65,85 m²
5.2	dimensiones	8,18 por 8,05 metros aprox.
5.3	volumetría	Planta rectangular cubierta a dos aguas
5.4	antigüedad	Cerca 1900-2000
5.5	conservación	Buena
5.6	materiales sistema envolvente	Muros de mamposteria de piedra, cubierta de lastra y teja cerámica, carpinteria de madera
5.7	elementos singulares	
5.8	elementos discordantes	Huecos ventanas reformads
5.9	Valor de catalogación	Medio

6 plano de situación

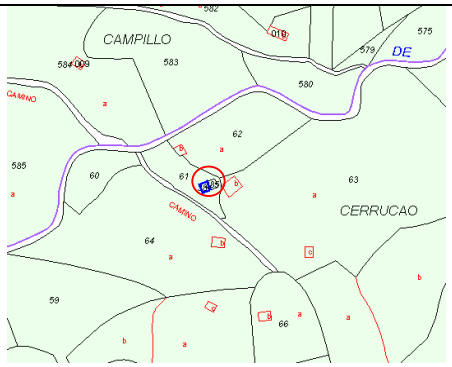

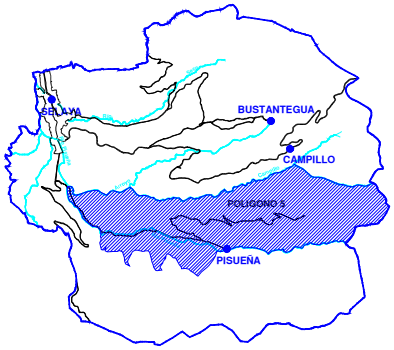

7 Fotografías **elemento número** **5161** **SEL**





8 Consideraciones generales

8.1 la medición de la edificación se verificará en el expediente de concesión de licencia de obra, ya que se trata de datos aproximados (Catastro o medición).

8.2 las servidumbres sectoriales se identifican de forma no exhaustiva y deberán también ser verificadas e informadas en el expediente de concesión de licencia de obras.

8.3 El Ayuntamiento es el encargado de verificar el estado de legalidad de las edificaciones informadas en el en cuanto a las obras existentes hasta el momento de aprobación de este CESR.

CATALOGO de EDIFICACIONES en SUELO RUSTICO
municipio de SELAYA. CANTABRIA.

elemento número **5162** / **SEL**

1	**identificación**	
1.1	localización UTM	**X:** 438239 **Y:** 4783561
1.2	parcela catastral	Polígono: 5, Parcela: 062
1.3	situación (barrio, pueblo)	Cerrucao, SELAYA
2	**afecciones sectoriales**	
2.1	Red NATURA 2000	
a	hábitats	SIN AFECCION
b	LIC	SIN AFECCION
2.2	protección de cauces	
a	río, arroyo o cauce	RIO CAMPILLO
2.3	comunicaciones	
a	carreteras autonómicas	SIN AFECCION
b	carreteras estatales	SIN AFECCION
c	ferrocarril	SIN AFECCION
d	rutas y sendas	SIN AFECCION
2.4	montes utilidad publica	
a	MUP	SIN AFECCION
3	**ordenación urbanística**	
3.1	clasificación	suelo rústico
3.2	calificación	SNU-PA
4	**características de la parcela**	
4.1	superficie	5987 m²
4.2	linderos	Rio, parcelas privadas y camino vecinal
5	**características del edificio**	
5.0	denominación y uso actual	Cabaña. Agrario
5.1	superficie	54,67 m²
5.2	dimensiones	7,90 por 6,92 metros aprox.
5.3	volumetría	Planta rectangular cubierta a dos aguas
5.4	antigüedad	Cerca 1900
5.5	conservación	Buena
5.6	materiales sistema envolvente	Muros de mamposteria de piedra, cubierta de lastra, carpinteria de madera
5.7	elementos singulares	
5.8	elementos discordantes	
5.9	Valor de catalogación	Medio

6 plano de situación

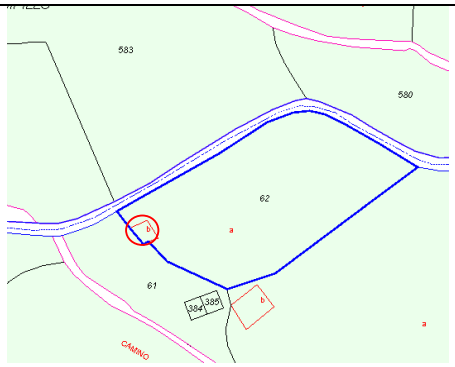

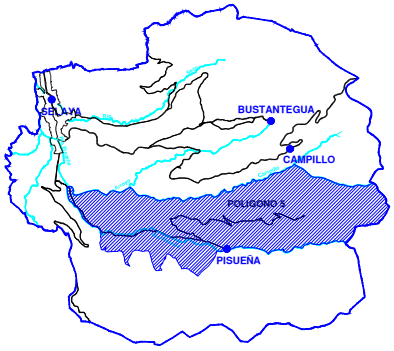

7 Fotografías **elemento número** **5162** **SEL**





8 Consideraciones generales

8.1 la medición de la edificación se verificará en el expediente de concesión de licencia de obra, ya que se trata de datos aproximados (Catastro o medición).

8.2 las servidumbres sectoriales se identifican de forma no exhaustiva y deberán también ser verificadas e informadas en el expediente de concesión de licencia de obras.

8.3 El Ayuntamiento es el encargado de verificar el estado de legalidad de las edificaciones informadas en el en cuanto a las obras existentes hasta el momento de aprobación de este CESR.

CATALOGO de EDIFICACIONES en SUELO RUSTICO
municipio de SELAYA. CANTABRIA.

elemento número **5163** / **SEL**

1	**identificación**	
1.1	localización UTM	**X:** 438539 **Y:** 4783637
1.2	parcela catastral	Polígono: 5, Parcela: 074
1.3	situación (barrio, pueblo)	La Vigión, SELAYA
2	**afecciones sectoriales**	
2.1	Red NATURA 2000	
a	hábitats	SIN AFECCION
b	LIC	SIN AFECCION
2.2	protección de cauces	
a	río, arroyo o cauce	RIO CAMPILLO
2.3	comunicaciones	
a	carreteras autonómicas	SIN AFECCION
b	carreteras estatales	SIN AFECCION
c	ferrocarril	SIN AFECCION
d	rutas y sendas	SIN AFECCION
2.4	montes utilidad publica	
a	MUP	SIN AFECCION
3	**ordenación urbanística**	
3.1	clasificación	suelo rústico
3.2	calificación	SNU-PA
4	**características de la parcela**	
4.1	superficie	23536 m²
4.2	linderos	Rio, parcelas privadas y camino vecinal
5	**características del edificio**	
5.0	denominación y uso actual	Cabaña. Agrario
5.1	superficie	61,49 m²
5.2	dimensiones	8,60 por 7,15 metros aprox.
5.3	volumetría	Planta rectangular cubierta a dos aguas
5.4	antigüedad	Cerca 1900
5.5	conservación	Buena
5.6	materiales sistema envolvente	Muros de mamposteria de piedra, cubierta de lastra y teja cerámica, carpinteria de madera
5.7	elementos singulares	
5.8	elementos discordantes	
5.9	Valor de catalogación	Medio

6 plano de situación

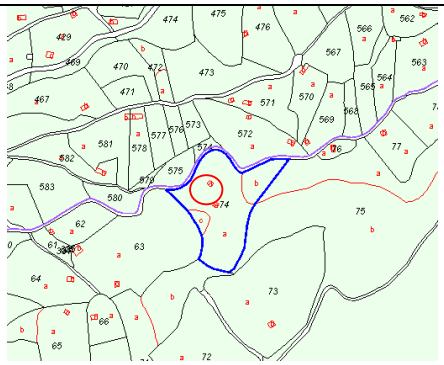

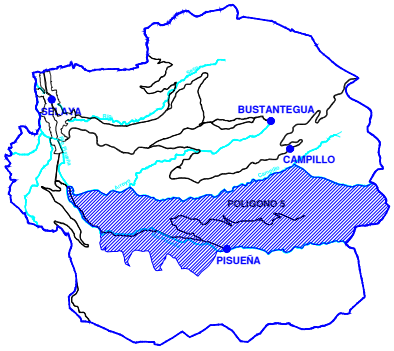

7 Fotografías **elemento número** **5163** **SEL**





Se corresponde con una fresquera del conjunto de la cabaña

8 Consideraciones generales

8.1 la medición de la edificación se verificará en el expediente de concesión de licencia de obra, ya que se trata de datos aproximados (Catastro o medición).

8.2 las servidumbres sectoriales se identifican de forma no exhaustiva y deberán también ser verificadas e informadas en el expediente de concesión de licencia de obras.

8.3 El Ayuntamiento es el encargado de verificar el estado de legalidad de las edificaciones informadas en el en cuanto a las obras existentes hasta el momento de aprobación de este CESR.

CATALOGO de EDIFICACIONES en SUELO RUSTICO
municipio de SELAYA. CANTABRIA.

1	**identificación**	**elemento número**	**5164**
			SEL
1.1	localización UTM	**X:** 438632 **Y:** 4782619	
1.2	parcela catastral	Polígono: 5, Parcela: 326	
1.3	situación (barrio, pueblo)	Callejuelas, SELAYA	
2	**afecciones sectoriales**		
2.1	Red NATURA 2000		
a	hábitats	SIN AFECCION	
b	LIC	SIN AFECCION	
2.2	protección de cauces		
a	río, arroyo o cauce	SIN AFECCION	
2.3	comunicaciones		
a	carreteras autonómicas	SIN AFECCION	
b	carreteras estatales	SIN AFECCION	
c	ferrocarril	SIN AFECCION	
d	rutas y sendas	SIN AFECCION	
2.4	montes utilidad publica		
a	MUP	SIN AFECCION	
3	**ordenación urbanística**		
3.1	clasificación	suelo rústico	
3.2	calificación	SNU-PA	
4	**características de la parcela**		
4.1	superficie	4233 m²	
4.2	linderos	parcelas privadas y camino vecinal	
5	**características del edificio**		
5.0	denominación y uso actual	Cabaña. Agrario	
5.1	superficie	30,62 m²	
5.2	dimensiones	4,40 por 6,96 metros aprox.	
5.3	volumetría	Planta rectangular cubierta a dos aguas	
5.4	antigüedad	Cerca 1900	
5.5	conservación	Mala	
5.6	materiales sistema envolvente	Muros de mamposteria de piedra, cubierta de lastra, carpinteria de madera	
5.7	elementos singulares		
5.8	elementos discordantes		
5.9	Valor de catalogación	Medio	

6 plano de situación

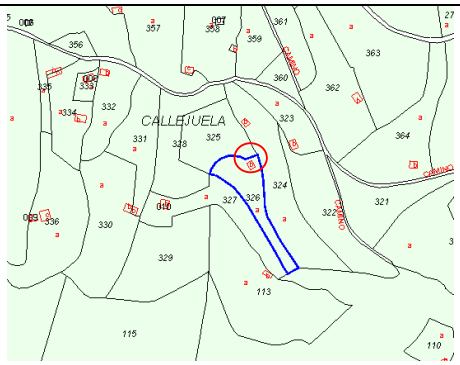

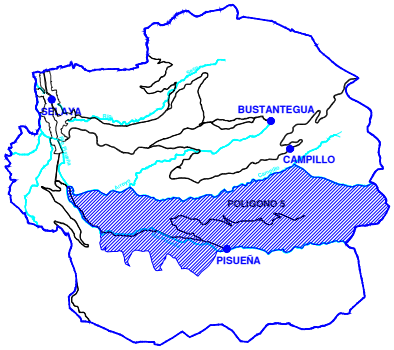

7 Fotografías **elemento número** **5164** **SEL**





8 Consideraciones generales

8.1 la medición de la edificación se verificará en el expediente de concesión de licencia de obra, ya que se trata de datos aproximados (Catastro o medición).

8.2 las servidumbres sectoriales se identifican de forma no exhaustiva y deberán también ser verificadas e informadas en el expediente de concesión de licencia de obras.

8.3 El Ayuntamiento es el encargado de verificar el estado de legalidad de las edificaciones informadas en el en cuanto a las obras existentes hasta el momento de aprobación de este CESR.

CATALOGO de EDIFICACIONES en SUELO RUSTICO
municipio de SELAYA. CANTABRIA.

elemento número **5165** / **SEL**

1	**identificación**	
1.1	localización UTM	**X:** 438864 **Y:** 4783738
1.2	parcela catastral	Polígono: 5, Parcela: 077
1.3	situación (barrio, pueblo)	La Empresa, SELAYA
2	**afecciones sectoriales**	
2.1	Red NATURA 2000	
a	hábitats	SIN AFECCION
b	LIC	SIN AFECCION
2.2	protección de cauces	
a	río, arroyo o cauce	RIO CAMPILLO
2.3	comunicaciones	
a	carreteras autonómicas	SIN AFECCION
b	carreteras estatales	SIN AFECCION
c	ferrocarril	SIN AFECCION
d	rutas y sendas	SIN AFECCION
2.4	montes utilidad publica	
a	MUP	SIN AFECCION
3	**ordenación urbanística**	
3.1	clasificación	suelo rústico
3.2	calificación	SNU-PA
4	**características de la parcela**	
4.1	superficie	7783 m²
4.2	linderos	Rio, parcelas privadas y camino vecinal
5	**características del edificio**	
5.0	denominación y uso actual	Cabaña. Agrario
5.1	superficie	61,12 m²
5.2	dimensiones	9,55 por 6,40 metros aprox.
5.3	volumetría	Planta rectangular cubierta a dos aguas
5.4	antigüedad	Cerca 1900
5.5	conservación	Buena
5.6	materiales sistema envolvente	Muros de mamposteria de piedra, cubierta de lastra, carpinteria de madera
5.7	elementos singulares	
5.8	elementos discordantes	
5.9	Valor de catalogación	Alto

6 plano de situación

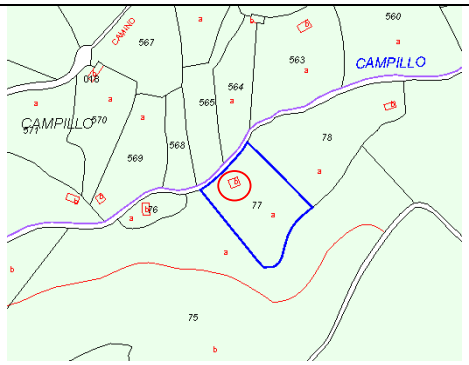

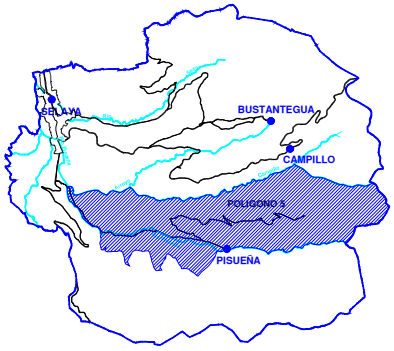

7 Fotografías **elemento número** **5165** **SEL**



8 Consideraciones generales

8.1 la medición de la edificación se verificará en el expediente de concesión de licencia de obra, ya que se trata de datos aproximados (Catastro o medición).

8.2 las servidumbres sectoriales se identifican de forma no exhaustiva y deberán también ser verificadas e informadas en el expediente de concesión de licencia de obras.

8.3 El Ayuntamiento es el encargado de verificar el estado de legalidad de las edificaciones informadas en el en cuanto a las obras existentes hasta el momento de aprobación de este CESR.

CATALOGO de EDIFICACIONES en SUELO RUSTICO
municipio de SELAYA. CANTABRIA.

elemento número **5166** / **SEL**

1	**identificación**	
1.1	localización UTM	**X:** 439027 **Y:** 4783823
1.2	parcela catastral	Polígono: 5, Parcela: 078
1.3	situación (barrio, pueblo)	El Molino, SELAYA
2	**afecciones sectoriales**	
2.1	Red NATURA 2000	
a	hábitats	SIN AFECCION
b	LIC	SIN AFECCION
2.2	protección de cauces	
a	río, arroyo o cauce	RIO CAMPILLO
2.3	comunicaciones	
a	carreteras autonómicas	SIN AFECCION
b	carreteras estatales	SIN AFECCION
c	ferrocarril	SIN AFECCION
d	rutas y sendas	SIN AFECCION
2.4	montes utilidad publica	
a	MUP	384 Dosal, Guadamena y Negro
3	**ordenación urbanística**	
3.1	clasificación	suelo rústico
3.2	calificación	SNU-PA
4	**características de la parcela**	
4.1	superficie	11006 m²
4.2	linderos	Rio, parcelas privadas y camino vecinal
5	**características del edificio**	
5.0	denominación y uso actual	Vivienda y cuadra. Mixto
5.1	superficie	73,58 m²
5.2	dimensiones	10,95 por 6,72 metros aprox.
5.3	volumetría	Planta rectangular cubierta a dos aguas
5.4	antigüedad	Cerca 1900
5.5	conservación	Buena
5.6	materiales sistema envolvente	Muros de mamposteria de piedra, cubierta de lastra, carpinteria de madera
5.7	elementos singulares	
5.8	elementos discordantes	Escaleras
5.9	Valor de catalogación	Medio

6 plano de situación

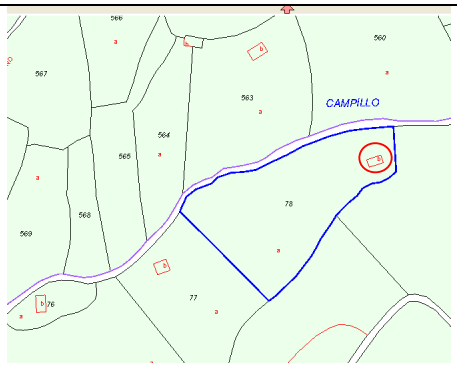

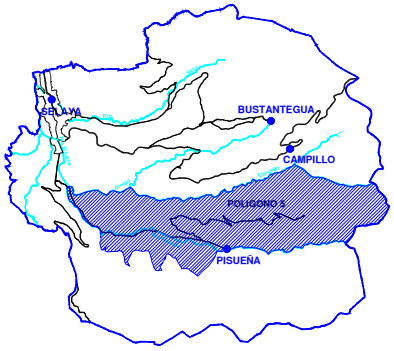

7 Fotografías **elemento número** **5166** **SEL**





8 Consideraciones generales

8.1 la medición de la edificación se verificará en el expediente de concesión de licencia de obra, ya que se trata de datos aproximados (Catastro o medición).

8.2 las servidumbres sectoriales se identifican de forma no exhaustiva y deberán también ser verificadas e informadas en el expediente de concesión de licencia de obras.

8.3 El Ayuntamiento es el encargado de verificar el estado de legalidad de las edificaciones informadas en el en cuanto a las obras existentes hasta el momento de aprobación de este CESR.

CATALOGO de EDIFICACIONES en SUELO RUSTICO
municipio de SELAYA. CANTABRIA.

elemento número **5167** / **SEL**

1	**identificación**	
1.1	localización UTM	**X:** 439555 **Y:** 4783825
1.2	parcela catastral	Polígono: 5, Parcela: 081
1.3	situación (barrio, pueblo)	Mañaderos, SELAYA
2	**afecciones sectoriales**	
2.1	Red NATURA 2000	
a	hábitats	SIN AFECCION
b	LIC	SIN AFECCION
2.2	protección de cauces	
a	río, arroyo o cauce	SIN AFECCION
2.3	comunicaciones	
a	carreteras autonómicas	SIN AFECCION
b	carreteras estatales	SIN AFECCION
c	ferrocarril	SIN AFECCION
d	rutas y sendas	SIN AFECCION
2.4	montes utilidad publica	
a	MUP	SIN AFECCION
3	**ordenación urbanística**	
3.1	clasificación	suelo rústico
3.2	calificación	SNU-PA
4	**características de la parcela**	
4.1	superficie	25143 m²
4.2	linderos	parcelas privadas y camino vecinal
5	**características del edificio**	
5.0	denominación y uso actual	Cabaña. Agrario
5.1	superficie	61,42 m²
5.2	dimensiones	8,30 por 7,40 metros aprox.
5.3	volumetría	Planta rectangular cubierta a dos aguas
5.4	antigüedad	Cerca 1900
5.5	conservación	Buena
5.6	materiales sistema envolvente	Muros de mamposteria de piedra, cubierta de lastra y teja cerámica, carpinteria de madera
5.7	elementos singulares	
5.8	elementos discordantes	
5.9	Valor de catalogación	Medio

6 plano de situación

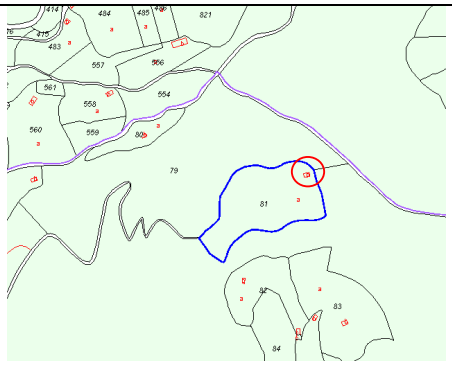

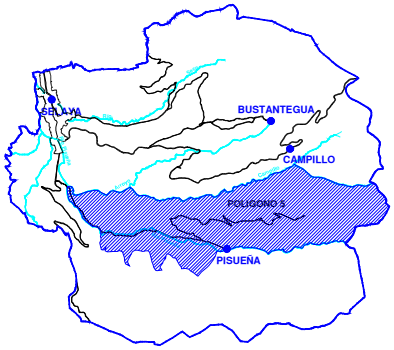

7 Fotografías **elemento número** **5167** **SEL**







8 Consideraciones generales

8.1 la medición de la edificación se verificará en el expediente de concesión de licencia de obra, ya que se trata de datos aproximados (Catastro o medición).

8.2 las servidumbres sectoriales se identifican de forma no exhaustiva y deberán también ser verificadas e informadas en el expediente de concesión de licencia de obras.

8.3 El Ayuntamiento es el encargado de verificar el estado de legalidad de las edificaciones informadas en el en cuanto a las obras existentes hasta el momento de aprobación de este CESR.

CATALOGO de EDIFICACIONES en SUELO RUSTICO
municipio de SELAYA. CANTABRIA.

1	**identificación**	**elemento número**	**5168**
			SEL
1.1	localización UTM	**X:** 439407 **Y:** 4783787	
1.2	parcela catastral	Polígono: 5, Parcela: 081	
1.3	situación (barrio, pueblo)	Mañaderos, SELAYA	
2	**afecciones sectoriales**		
2.1	Red NATURA 2000		
a	hábitats	SIN AFECCION	
b	LIC	SIN AFECCION	
2.2	protección de cauces		
a	río, arroyo o cauce	SIN AFECCION	
2.3	comunicaciones		
a	carreteras autonómicas	SIN AFECCION	
b	carreteras estatales	SIN AFECCION	
c	ferrocarril	SIN AFECCION	
d	rutas y sendas	SIN AFECCION	
2.4	montes utilidad publica		
a	MUP	SIN AFECCION	
3	**ordenación urbanística**		
3.1	clasificación	suelo rústico	
3.2	calificación	SNU-PA	
4	**características de la parcela**		
4.1	superficie	25143 m²	
4.2	linderos	parcelas privadas y camino vecinal	
5	**características del edificio**		
5.0	denominación y uso actual	Cabaña. Agrario	
5.1	superficie	79,36 m²	
5.2	dimensiones	12,40 por 6,40 metros aprox.	
5.3	volumetría	Planta rectangular cubierta a dos aguas	
5.4	antigüedad	Cerca 1900	
5.5	conservación	Buena	
5.6	materiales sistema envolvente	Muros de mamposteria de piedra, cubierta de lastra y teja cerámica, carpinteria de madera	
5.7	elementos singulares		
5.8	elementos discordantes		
5.9	Valor de catalogación	Medio	

6 plano de situación

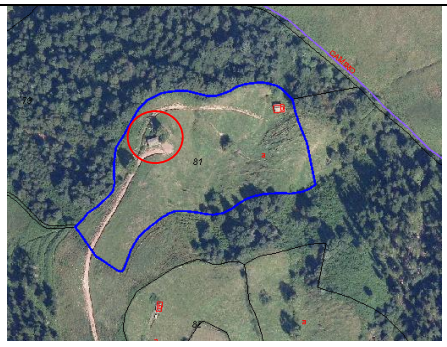

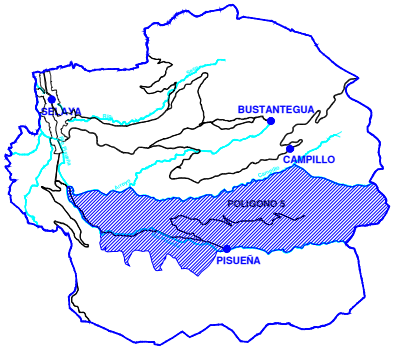

7 Fotografías **elemento número** **5168**
SEL



8 Consideraciones generales

8.1 la medición de la edificación se verificará en el expediente de concesión de licencia de obra, ya que se trata de datos aproximados (Catastro o medición).

8.2 las servidumbres sectoriales se identifican de forma no exhaustiva y deberán también ser verificadas e informadas en el expediente de concesión de licencia de obras.

8.3 El Ayuntamiento es el encargado de verificar el estado de legalidad de las edificaciones informadas en el en cuanto a las obras existentes hasta el momento de aprobación de este CESR.

CATALOGO de EDIFICACIONES en SUELO RUSTICO
municipio de SELAYA. CANTABRIA.

elemento número **5169** / **SEL**

1	**identificación**	
1.1	localización UTM	**X:** 439421 **Y:** 4783624
1.2	parcela catastral	Polígono: 5, Parcela: 082
1.3	situación (barrio, pueblo)	Cerrillo Salzar, SELAYA
2	**afecciones sectoriales**	
2.1	Red NATURA 2000	
a	hábitats	SIN AFECCION
b	LIC	SIN AFECCION
2.2	protección de cauces	
a	río, arroyo o cauce	SIN AFECCION
2.3	comunicaciones	
a	carreteras autonómicas	SIN AFECCION
b	carreteras estatales	SIN AFECCION
c	ferrocarril	SIN AFECCION
d	rutas y sendas	SIN AFECCION
2.4	montes utilidad publica	
a	MUP	SIN AFECCION
3	**ordenación urbanística**	
3.1	clasificación	suelo rústico
3.2	calificación	SNU-PA
4	**características de la parcela**	
4.1	superficie	12868 m²
4.2	linderos	parcelas privadas [illegible] amino vecinal
5	**características del edificio**	
5.0	denominación y uso actual	Cabaña. Ag[illegible]
5.1	superficie	36,00 [illegible]²
5.2	dimensiones	8,0[illegible] [illegible]r 4,[illegible]0 metros aprox.
5.3	volumetría	[illegible] [illegible]ectangular cubierta a dos aguas
5.4	antigüedad	[illegible]ro 1900
5.5	conservación	B[illegible]a
5.6	materiales sistema envolvente	Muros de mamposteria de piedra, cubierta de lastra, carpinteria de madera
5.7	elementos singulares	
5.8	elementos discordantes	
5.9	Valor de catalogación	Medio

6 plano de situación

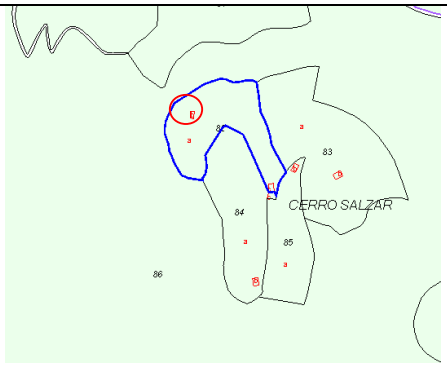

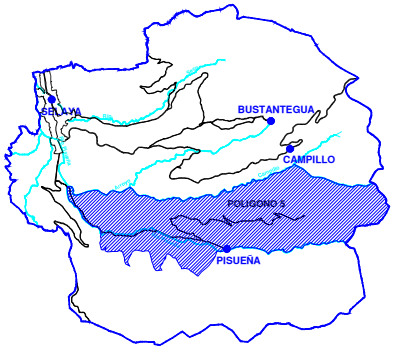

ANULADA CROTU

7 Fotografías **elemento número** **5169**

SEL

INACCESIBLE

ANULADA CROTU

8 Consideraciones generales

8.1 la medición de la edificación se verificará en el expediente de concesión de licencia de obra, ya que se trata de datos aproximados (Catastro o medición).

8.2 las servidumbres sectoriales se identifican de forma no exhaustiva y deberán también ser verificadas e informadas en el expediente de concesión de licencia de obras.

8.3 El Ayuntamiento es el encargado de verificar el estado de legalidad de las edificaciones informadas en el en cuanto a las obras existentes hasta el momento de aprobación de este CESR.

CATALOGO de EDIFICACIONES en SUELO RUSTICO
municipio de SELAYA. CANTABRIA.

		elemento número	5170
1	**identificación**		**SEL**
1.1	localización UTM	**X:** 439532 **Y:** 4783533	
1.2	parcela catastral	Polígono: 5, Parcela: 082	
1.3	situación (barrio, pueblo)	Cerrillo Salzar, SELAYA	
2	**afecciones sectoriales**		
2.1	Red NATURA 2000		
a	hábitats	SIN AFECCION	
b	LIC	SIN AFECCION	
2.2	protección de cauces		
a	río, arroyo o cauce	SIN AFECCION	
2.3	comunicaciones		
a	carreteras autonómicas	SIN AFECCION	
b	carreteras estatales	SIN AFECCION	
c	ferrocarril	SIN AFECCION	
d	rutas y sendas	SIN AFECCION	
2.4	montes utilidad publica		
a	MUP	SIN AFECCION	
3	**ordenación urbanística**		
3.1	clasificación	suelo rústico	
3.2	calificación	SNU-PA	
4	**características de la parcela**		
4.1	superficie	72870 m²	
4.2	linderos	parcelas privadas y camino vecinal	
5	**características del edificio**		
5.0	denominación y uso actual	Cabaña. Agrario	
5.1	superficie	57,75 m²	
5.2	dimensiones	8,75 por 6,60 metros aprox.	
5.3	volumetría	Planta rectangular cubierta a dos aguas	
5.4	antigüedad	Cerca 1900	
5.5	conservación	Mala	
5.6	materiales sistema envolvente	Muros de mamposteria de piedra, cubierta de lastra, carpinteria de madera	
5.7	elementos singulares		
5.8	elementos discordantes		
5.9	Valor de catalogación	Medio	

6 plano de situación

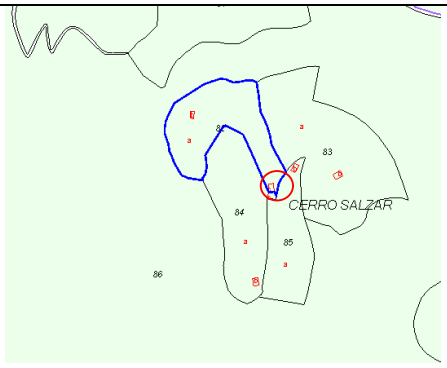

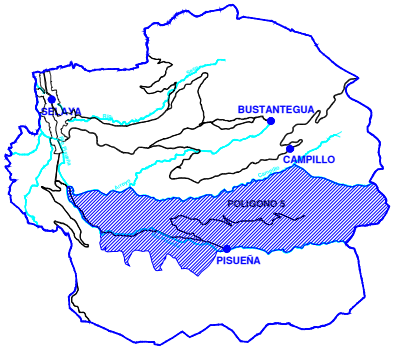

7 Fotografías **elemento número** **5170** **SEL**





8 Consideraciones generales

8.1 la medición de la edificación se verificará en el expediente de concesión de licencia de obra, ya que se trata de datos aproximados (Catastro o medición).

8.2 las servidumbres sectoriales se identifican de forma no exhaustiva y deberán también ser verificadas e informadas en el expediente de concesión de licencia de obras.

8.3 El Ayuntamiento es el encargado de verificar el estado de legalidad de las edificaciones informadas en el en cuanto a las obras existentes hasta el momento de aprobación de este CESR.

CATALOGO de EDIFICACIONES en SUELO RUSTICO
municipio de SELAYA. CANTABRIA.

elemento número **5171** / **SEL**

1	**identificación**	
1.1	localización UTM	**X:** 439507 **Y:** 4783402
1.2	parcela catastral	Polígono: 5, Parcela: 084
1.3	situación (barrio, pueblo)	Cerrillo Salzar, SELAYA
2	**afecciones sectoriales**	
2.1	Red NATURA 2000	
a	hábitats	SIN AFECCION
b	LIC	SIN AFECCION
2.2	protección de cauces	
a	río, arroyo o cauce	SIN AFECCION
2.3	comunicaciones	
a	carreteras autonómicas	SIN AFECCION
b	carreteras estatales	SIN AFECCION
c	ferrocarril	SIN AFECCION
d	rutas y sendas	SIN AFECCION
2.4	montes utilidad publica	
a	MUP	SIN AFECCION
3	**ordenación urbanística**	
3.1	clasificación	suelo rústico
3.2	calificación	SNU-PA
4	**características de la parcela**	
4.1	superficie	13629 m²
4.2	linderos	parcelas privadas y camino vecinal
5	**características del edificio**	
5.0	denominación y uso actual	Cabaña. Agrario
5.1	superficie	60,00 m²
5.2	dimensiones	8,00 por 7,50 metros aprox.
5.3	volumetría	Planta rectangular cubierta a dos aguas
5.4	antigüedad	Cerca 1900
5.5	conservación	Mala
5.6	materiales sistema envolvente	Muros de mamposteria de piedra, sin cubierta, carpinteria de madera
5.7	elementos singulares	
5.8	elementos discordantes	
5.9	Valor de catalogación	Medio

6 plano de situación

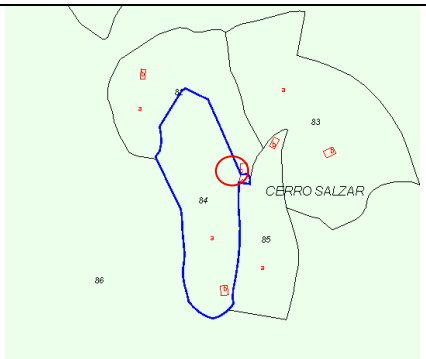

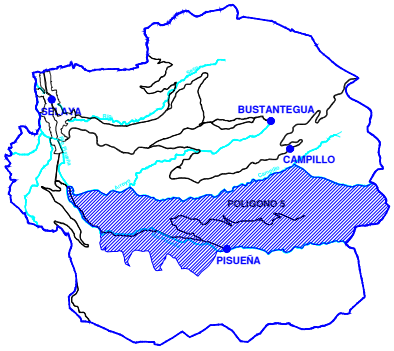

7 Fotografías **elemento número** **5171**
SEL





8 Consideraciones generales

8.1 la medición de la edificación se verificará en el expediente de concesión de licencia de obra, ya que se trata de datos aproximados (Catastro o medición).

8.2 las servidumbres sectoriales se identifican de forma no exhaustiva y deberán también ser verificadas e informadas en el expediente de concesión de licencia de obras.

8.3 El Ayuntamiento es el encargado de verificar el estado de legalidad de las edificaciones informadas en el en cuanto a las obras existentes hasta el momento de aprobación de este CESR.

CATALOGO de EDIFICACIONES en SUELO RUSTICO
municipio de SELAYA. CANTABRIA.

1	**identificación**	**elemento número**	**5172**
			SEL
1.1	localización UTM	**X:** 439560 **Y:** 4783550	
1.2	parcela catastral	Polígono: 5, Parcela: 085	
1.3	situación (barrio, pueblo)	Cerrillo Salzar, SELAYA	
2	**afecciones sectoriales**		
2.1	Red NATURA 2000		
a	hábitats	SIN AFECCION	
b	LIC	SIN AFECCION	
2.2	protección de cauces		
a	río, arroyo o cauce	SIN AFECCION	
2.3	comunicaciones		
a	carreteras autonómicas	SIN AFECCION	
b	carreteras estatales	SIN AFECCION	
c	ferrocarril	SIN AFECCION	
d	rutas y sendas	SIN AFECCION	
2.4	montes utilidad publica		
a	MUP	SIN AFECCION	
3	**ordenación urbanística**		
3.1	clasificación	suelo rústico	
3.2	calificación	SNU-PA	
4	**características de la parcela**		
4.1	superficie	9162 m²	
4.2	linderos	parcelas privadas y camino vecinal	
5	**características del edificio**		
5.0	denominación y uso actual	Cabaña. Agrario	
5.1	superficie	61,20 m²	
5.2	dimensiones	9,00 por 6,80 metros aprox.	
5.3	volumetría	Planta rectangular cubierta a dos aguas	
5.4	antigüedad	Cerca 1900	
5.5	conservación	Mala	
5.6	materiales sistema envolvente	Muros de mamposteria de piedra, sin cubierta, carpinteria de madera	
5.7	elementos singulares		
5.8	elementos discordantes		
5.9	Valor de catalogación	Medio	

6 plano de situación

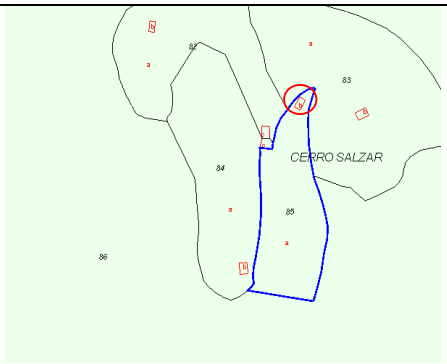

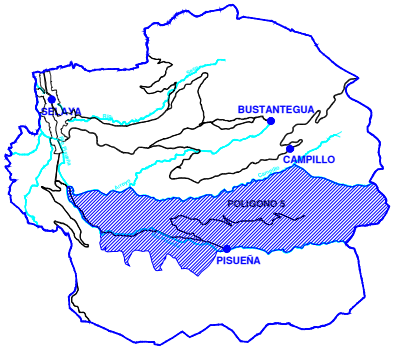

7 Fotografías **elemento número** **5172**
SEL



8 Consideraciones generales

8.1 la medición de la edificación se verificará en el expediente de concesión de licencia de obra, ya que se trata de datos aproximados (Catastro o medición).

8.2 las servidumbres sectoriales se identifican de forma no exhaustiva y deberán también ser verificadas e informadas en el expediente de concesión de licencia de obras.

8.3 El Ayuntamiento es el encargado de verificar el estado de legalidad de las edificaciones informadas en el en cuanto a las obras existentes hasta el momento de aprobación de este CESR.

CATALOGO de EDIFICACIONES en SUELO RUSTICO
municipio de SELAYA. CANTABRIA.

1	**identificación**	**elemento número**	**5173**
			SEL
1.1	localización UTM	**X:** 439609 **Y:** 4783538	
1.2	parcela catastral	Polígono: 5, Parcela: 083	
1.3	situación (barrio, pueblo)	Cerrillo Salzar, SELAYA	
2	**afecciones sectoriales**		
2.1	Red NATURA 2000		
a	hábitats	SIN AFECCION	
b	LIC	SIN AFECCION	
2.2	protección de cauces		
a	río, arroyo o cauce	SIN AFECCION	
2.3	comunicaciones		
a	carreteras autonómicas	SIN AFECCION	
b	carreteras estatales	SIN AFECCION	
c	ferrocarril	SIN AFECCION	
d	rutas y sendas	SIN AFECCION	
2.4	montes utilidad publica		
a	MUP	SIN AFECCION	
3	**ordenación urbanística**		
3.1	clasificación	suelo rústico	
3.2	calificación	SNU-PA	
4	**características de la parcela**		
4.1	superficie	23728 m²	
4.2	linderos	parcelas privadas y camino vecinal	
5	**características del edificio**		
5.0	denominación y uso actual	Cabña. Agrario	
5.1	superficie	57,86 m²	
5.2	dimensiones	8,70 por 6,65 metros aprox.	
5.3	volumetría	Planta rectangular cubierta a dos aguas	
5.4	antigüedad	Cerca 1900	
5.5	conservación	Regular	
5.6	materiales sistema envolvente	Muros de mamposteria de piedra, cubierta de lastra, carpinteria de madera	
5.7	elementos singulares		
5.8	elementos discordantes		
5.9	Valor de catalogación	Medio	

6 plano de situación

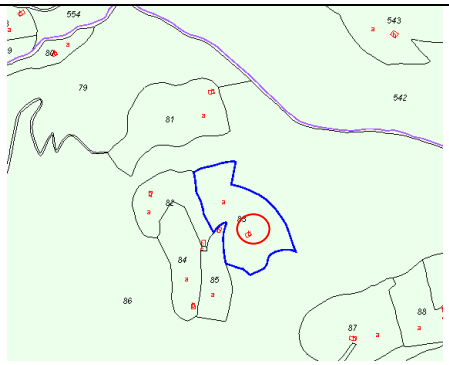

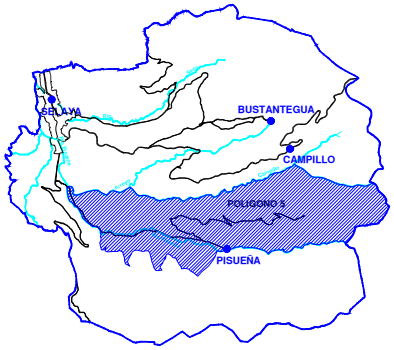

7 Fotografías **elemento número** **5173**
SEL



8 Consideraciones generales

8.1 la medición de la edificación se verificará en el expediente de concesión de licencia de obra, ya que se trata de datos aproximados (Catastro o medición).

8.2 las servidumbres sectoriales se identifican de forma no exhaustiva y deberán también ser verificadas e informadas en el expediente de concesión de licencia de obras.

8.3 El Ayuntamiento es el encargado de verificar el estado de legalidad de las edificaciones informadas en el en cuanto a las obras existentes hasta el momento de aprobación de este CESR.

CATALOGO de EDIFICACIONES en SUELO RUSTICO
municipio de SELAYA. CANTABRIA.

elemento número **5174** / **SEL**

1	**identificación**	
1.1	localización UTM	**X:** 439506 **Y:** 4783395
1.2	parcela catastral	Polígono: 5, Parcela: 084
1.3	situación (barrio, pueblo)	Cerrillo Salzar, SELAYA
2	**afecciones sectoriales**	
2.1	Red NATURA 2000	
a	hábitats	SIN AFECCION
b	LIC	SIN AFECCION
2.2	protección de cauces	
a	río, arroyo o cauce	SIN AFECCION
2.3	comunicaciones	
a	carreteras autonómicas	SIN AFECCION
b	carreteras estatales	SIN AFECCION
c	ferrocarril	SIN AFECCION
d	rutas y sendas	SIN AFECCION
2.4	montes utilidad publica	
a	MUP	SIN AFECCION
3	**ordenación urbanística**	
3.1	clasificación	suelo rústico
3.2	calificación	SNU-PA
4	**características de la parcela**	
4.1	superficie	13629 m²
4.2	linderos	parcelas privadas y camino vecinal
5	**características del edificio**	
5.0	denominación y uso actual	Cabaña. Agrario
5.1	superficie	45,88 m²
5.2	dimensiones	7,40 por 6,20 metros aprox.
5.3	volumetría	Planta rectangular cubierta a dos aguas
5.4	antigüedad	Cerca 1900
5.5	conservación	Buena
5.6	materiales sistema envolvente	Muros de mamposteria de piedra, cubierta de lastra, carpinteria de madera
5.7	elementos singulares	
5.8	elementos discordantes	
5.9	Valor de catalogación	Medio

6 plano de situación

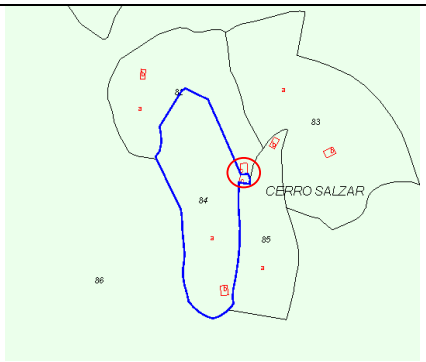

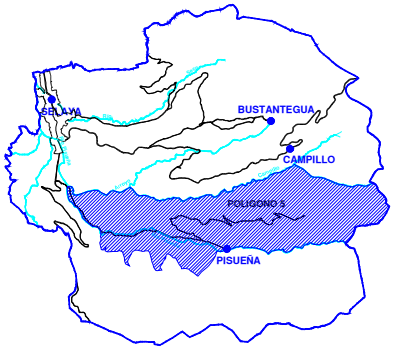

7 Fotografías **elemento número** **5174** **SEL**





8 Consideraciones generales

8.1 la medición de la edificación se verificará en el expediente de concesión de licencia de obra, ya que se trata de datos aproximados (Catastro o medición).

8.2 las servidumbres sectoriales se identifican de forma no exhaustiva y deberán también ser verificadas e informadas en el expediente de concesión de licencia de obras.

8.3 El Ayuntamiento es el encargado de verificar el estado de legalidad de las edificaciones informadas en el en cuanto a las obras existentes hasta el momento de aprobación de este CESR.

CATALOGO de EDIFICACIONES en SUELO RUSTICO
municipio de SELAYA. CANTABRIA.

elemento número **5175** / **SEL**

1	**identificación**	
1.1	localización UTM	**X:** 438654 **Y:** 4783387
1.2	parcela catastral	Polígono: 5, Parcela: 073
1.3	situación (barrio, pueblo)	Campillo, SELAYA
2	**afecciones sectoriales**	
2.1	Red NATURA 2000	
a	hábitats	SIN AFECCION
b	LIC	SIN AFECCION
2.2	protección de cauces	
a	río, arroyo o cauce	SIN AFECCION
2.3	comunicaciones	
a	carreteras autonómicas	SIN AFECCION
b	carreteras estatales	SIN AFECCION
c	ferrocarril	SIN AFECCION
d	rutas y sendas	SIN AFECCION
2.4	montes utilidad publica	
a	MUP	384 Dosal, Guadamena y Negro
3	**ordenación urbanística**	
3.1	clasificación	suelo rústico
3.2	calificación	SNU-PA
4	**características de la parcela**	
4.1	superficie	32567 m²
4.2	linderos	parcelas privadas y camino vecinal
5	**características del edificio**	
5.0	denominación y uso actual	Cabaña. Agrario
5.1	superficie	74,37 m²
5.2	dimensiones	10,30 por 7,22 metros aprox.
5.3	volumetría	Planta rectangular cubierta a dos aguas
5.4	antigüedad	Cerca 1900
5.5	conservación	Buena
5.6	materiales sistema envolvente	Muros de mamposteria de piedra, cubierta de teja cerámica, carpinteria de madera
5.7	elementos singulares	
5.8	elementos discordantes	
5.9	Valor de catalogación	Medio

6 plano de situación

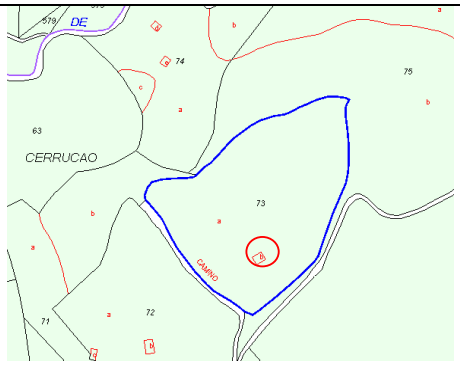

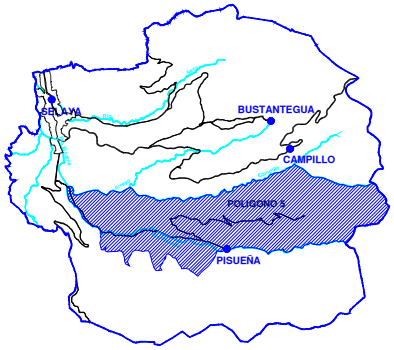

7 Fotografías **elemento número** **5175**
SEL



8 Consideraciones generales

8.1 la medición de la edificación se verificará en el expediente de concesión de licencia de obra, ya que se trata de datos aproximados (Catastro o medición).

8.2 las servidumbres sectoriales se identifican de forma no exhaustiva y deberán también ser verificadas e informadas en el expediente de concesión de licencia de obras.

8.3 El Ayuntamiento es el encargado de verificar el estado de legalidad de las edificaciones informadas en el en cuanto a las obras existentes hasta el momento de aprobación de este CESR.

CATALOGO de EDIFICACIONES en SUELO RUSTICO
municipio de SELAYA. CANTABRIA.

1	**identificación**	**elemento número**	**5176**
			SEL
1.1	localización UTM	**X:** 438532 **Y:** 4783275	
1.2	parcela catastral	Polígono: 5, Parcela: 072	
1.3	situación (barrio, pueblo)	Cierro la Miel, SELAYA	
2	**afecciones sectoriales**		
2.1	Red NATURA 2000		
a	hábitats	SIN AFECCION	
b	LIC	SIN AFECCION	
2.2	protección de cauces		
a	río, arroyo o cauce	SIN AFECCION	
2.3	comunicaciones		
a	carreteras autonómicas	SIN AFECCION	
b	carreteras estatales	SIN AFECCION	
c	ferrocarril	SIN AFECCION	
d	rutas y sendas	SIN AFECCION	
2.4	montes utilidad publica		
a	MUP	SIN AFECCION	
3	**ordenación urbanística**		
3.1	clasificación	suelo rústico	
3.2	calificación	SNU-PA	
4	**características de la parcela**		
4.1	superficie	25008 m²	
4.2	linderos	parcelas privadas y camino vecinal	
5	**características del edificio**		
5.0	denominación y uso actual	Cabaña. Agrario	
5.1	superficie	77,69 m²	
5.2	dimensiones	10,47 por 7,42 metros aprox.	
5.3	volumetría	Planta rectangular cubierta a dos aguas	
5.4	antigüedad	Cerca 1900	
5.5	conservación	Buena	
5.6	materiales sistema envolvente	Muros de mamposteria de piedra, cubierta de lastra, carpinteria de madera	
5.7	elementos singulares		
5.8	elementos discordantes		
5.9	Valor de catalogación	Alto	

6 plano de situación

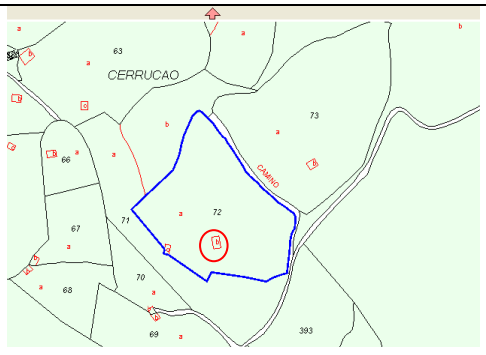

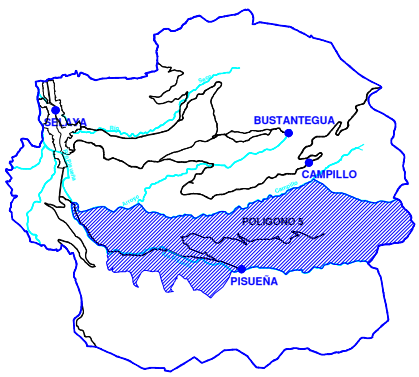

7 Fotografías **elemento número** **5176** **SEL**







8 Consideraciones generales

8.1 la medición de la edificación se verificará en el expediente de concesión de licencia de obra, ya que se trata de datos aproximados (Catastro o medición).

8.2 las servidumbres sectoriales se identifican de forma no exhaustiva y deberán también ser verificadas e informadas en el expediente de concesión de licencia de obras.

8.3 El Ayuntamiento es el encargado de verificar el estado de legalidad de las edificaciones informadas en el en cuanto a las obras existentes hasta el momento de aprobación de este CESR.

CATALOGO de EDIFICACIONES en SUELO RUSTICO
municipio de SELAYA. CANTABRIA.

elemento número **5177** / **SEL**

1	**identificación**	
1.1	localización UTM	**X:** 438441 **Y:** 4783198
1.2	parcela catastral	Polígono: 5, Parcela: 070
1.3	situación (barrio, pueblo)	Campillo, SELAYA
2	**afecciones sectoriales**	
2.1	Red NATURA 2000	
a	hábitats	SIN AFECCION
b	LIC	SIN AFECCION
2.2	protección de cauces	
a	río, arroyo o cauce	SIN AFECCION
2.3	comunicaciones	
a	carreteras autonómicas	SIN AFECCION
b	carreteras estatales	SIN AFECCION
c	ferrocarril	SIN AFECCION
d	rutas y sendas	SIN AFECCION
2.4	montes utilidad publica	
a	MUP	SIN AFECCION
3	**ordenación urbanística**	
3.1	clasificación	suelo rústico
3.2	calificación	SNU-PA
4	**características de la parcela**	
4.1	superficie	5172 m²
4.2	linderos	parcelas privadas y camino vecinal
5	**características del edificio**	
5.0	denominación y uso actual	Cabaña. Agrario
5.1	superficie	38,50 m²
5.2	dimensiones	7,00 por 5,50 metros aprox.
5.3	volumetría	Planta rectangular cubierta a dos aguas
5.4	antigüedad	Cerca 1900
5.5	conservación	Buena
5.6	materiales sistema envolvente	Muros de mamposteria de piedra, cubierta de lastra, carpinteria de madera
5.7	elementos singulares	
5.8	elementos discordantes	
5.9	Valor de catalogación	Alto

6 plano de situación

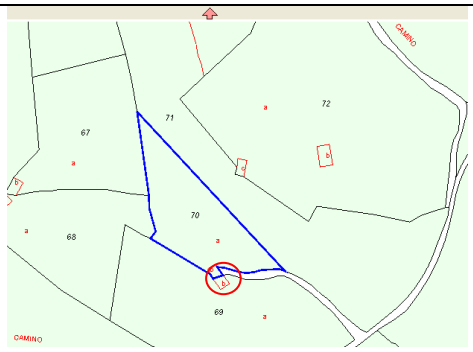

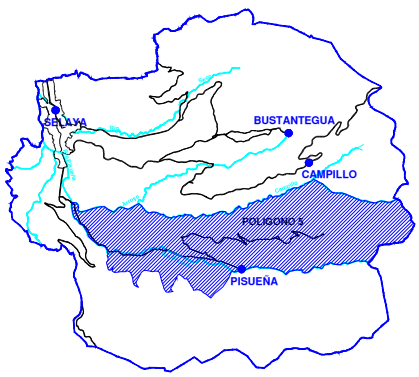

7 Fotografías **elemento número** **5177** **SEL**





8 Consideraciones generales

8.1 la medición de la edificación se verificará en el expediente de concesión de licencia de obra, ya que se trata de datos aproximados (Catastro o medición).

8.2 las servidumbres sectoriales se identifican de forma no exhaustiva y deberán también ser verificadas e informadas en el expediente de concesión de licencia de obras.

8.3 El Ayuntamiento es el encargado de verificar el estado de legalidad de las edificaciones informadas en el en cuanto a las obras existentes hasta el momento de aprobación de este CESR.

CATALOGO de EDIFICACIONES en SUELO RUSTICO
municipio de SELAYA. CANTABRIA.

1	**identificación**	**elemento número**	**5178**
			SEL
1.1	localización UTM	**X:** 438455 **Y:** 4783191	
1.2	parcela catastral	Polígono: 5, Parcela: 069	
1.3	situación (barrio, pueblo)	Campillo, SELAYA	
2	**afecciones sectoriales**		
2.1	Red NATURA 2000		
a	hábitats	SIN AFECCION	
b	LIC	SIN AFECCION	
2.2	protección de cauces		
a	río, arroyo o cauce	SIN AFECCION	
2.3	comunicaciones		
a	carreteras autonómicas	SIN AFECCION	
b	carreteras estatales	SIN AFECCION	
c	ferrocarril	SIN AFECCION	
d	rutas y sendas	SIN AFECCION	
2.4	montes utilidad publica		
a	MUP	384 Dosal, Guadamena y Negro	
3	**ordenación urbanística**		
3.1	clasificación	suelo rústico	
3.2	calificación	SNU-PA	
4	**características de la parcela**		
4.1	superficie	11033 m²	
4.2	linderos	parcelas Privadas y camino vecinal	
5	**características del edificio**		
5.0	denominación y uso actual	Cabaña. Agrario	
5.1	superficie	26,68 m²	
5.2	dimensiones	4,60 por 5,80 metros aprox.	
5.3	volumetría	Planta rectangular cubierta a dos aguas	
5.4	antigüedad	Cerca 1900	
5.5	conservación	Mala	
5.6	materiales sistema envolvente	Muros de mamposteria de piedra, sin cubierta, carpinteria de madera	
5.7	elementos singulares		
5.8	elementos discordantes		
5.9	Valor de catalogación	Medio	

6 plano de situación

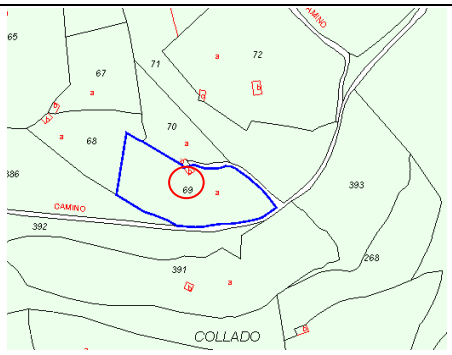

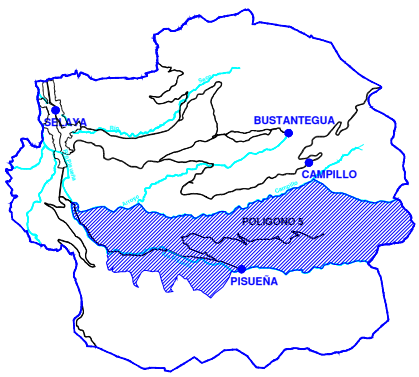

7 Fotografías **elemento número** **5178** **SEL**





8 Consideraciones generales

8.1 la medición de la edificación se verificará en el expediente de concesión de licencia de obra, ya que se trata de datos aproximados (Catastro o medición).

8.2 las servidumbres sectoriales se identifican de forma no exhaustiva y deberán también ser verificadas e informadas en el expediente de concesión de licencia de obras.

8.3 El Ayuntamiento es el encargado de verificar el estado de legalidad de las edificaciones informadas en el en cuanto a las obras existentes hasta el momento de aprobación de este CESR.

CATALOGO de EDIFICACIONES en SUELO RUSTICO
municipio de SELAYA. CANTABRIA.

elemento número **5179** **SEL**

1	**identificación**	
1.1	localización UTM	**X:** 438455 **Y:** 4783191
1.2	parcela catastral	Polígono: 5, Parcela: 069
1.3	situación (barrio, pueblo)	Campillo, SELAYA
2	**afecciones sectoriales**	
2.1	Red NATURA 2000	
a	hábitats	SIN AFECCION
b	LIC	SIN AFECCION
2.2	protección de cauces	
a	río, arroyo o cauce	SIN AFECCION
2.3	comunicaciones	
a	carreteras autonómicas	SIN AFECCION
b	carreteras estatales	SIN AFECCION
c	ferrocarril	SIN AFECCION
d	rutas y sendas	SIN AFECCION
2.4	montes utilidad publica	
a	MUP	SIN AFECCION
3	**ordenación urbanística**	
3.1	clasificación	suelo rústico
3.2	calificación	SNU-PA
4	**características de la parcela**	
4.1	superficie	11033 m²
4.2	linderos	parcelas privadas y camino vecinal
5	**características del edificio**	
5.0	denominación y uso actual	Cabaña. Agrario
5.1	superficie	70,20 m²
5.2	dimensiones	9,00 por 7,80 metros aprox.
5.3	volumetría	Planta rectangular cubierta a dos aguas
5.4	antigüedad	Cerca 1900
5.5	conservación	Buena
5.6	materiales sistema envolvente	Muros de mamposteria de piedra, cubierta de lastra, carpinteria de madera
5.7	elementos singulares	
5.8	elementos discordantes	
5.9	Valor de catalogación	Alto
6	**plano de situación**	

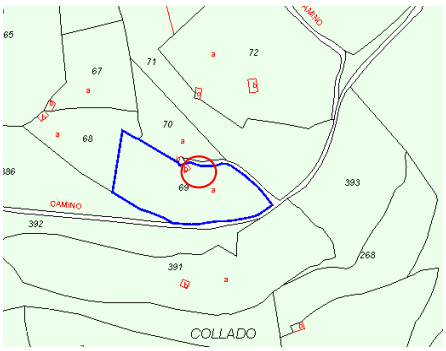

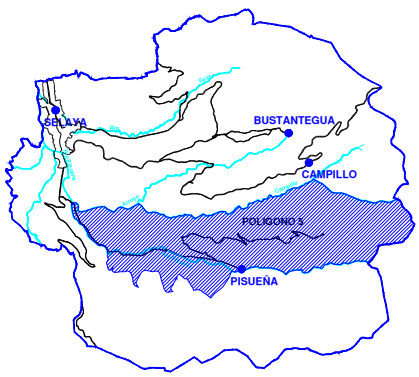

7 Fotografías **elemento número** **5179** **SEL**







8 Consideraciones generales

8.1 la medición de la edificación se verificará en el expediente de concesión de licencia de obra, ya que se trata de datos aproximados (Catastro o medición).

8.2 las servidumbres sectoriales se identifican de forma no exhaustiva y deberán también ser verificadas e informadas en el expediente de concesión de licencia de obras.

8.3 El Ayuntamiento es el encargado de verificar el estado de legalidad de las edificaciones informadas en el en cuanto a las obras existentes hasta el momento de aprobación de este CESR.

CATALOGO de EDIFICACIONES en SUELO RUSTICO
municipio de SELAYA. CANTABRIA.

			elemento número
1	**identificación**		**5180**
1.1	localización UTM	**X:** 438352 **Y:** 4783159	**SEL**
1.2	parcela catastral	Polígono: 5, Parcela: 386	
1.3	situación (barrio, pueblo)	El Cantón, SELAYA	
2	**afecciones sectoriales**		
2.1	Red NATURA 2000		
a	hábitats	SIN AFECCION	
b	LIC	SIN AFECCION	
2.2	protección de cauces		
a	río, arroyo o cauce	SIN AFECCION	
2.3	comunicaciones		
a	carreteras autonómicas	SIN AFECCION	
b	carreteras estatales	SIN AFECCION	
c	ferrocarril	SIN AFECCION	
d	rutas y sendas	SIN AFECCION	
2.4	montes utilidad publica		
a	MUP	384 Dosal, Guadamena y Negro	
3	**ordenación urbanística**		
3.1	clasificación	suelo rústico	
3.2	calificación	SNU-PA	
4	**características de la parcela**		
4.1	superficie	18375 m²	
4.2	linderos	parcelas privadas y camino vecinal	
5	**características del edificio**		
5.0	denominación y uso actual	Cabaña. Agrario	
5.1	superficie	66,85 m²	
5.2	dimensiones	9,55 por 7,00 metros aprox.	
5.3	volumetría	Planta rectangular cubierta a dos aguas	
5.4	antigüedad	Cerca 1900	
5.5	conservación	Buena	
5.6	materiales sistema envolvente	Muros de mamposteria de piedra, cubierta de lastra, carpinteria de madera	
5.7	elementos singulares		
5.8	elementos discordantes		
5.9	Valor de catalogación	Alto	

6 plano de situación



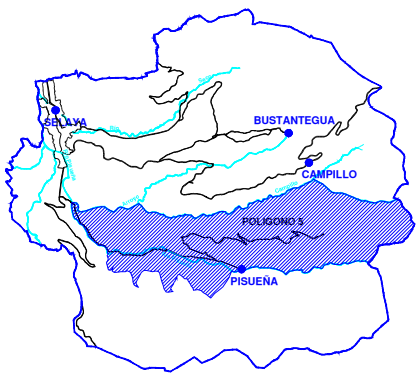

7 Fotografías **elemento número** **5180** **SEL**





8 Consideraciones generales

8.1 la medición de la edificación se verificará en el expediente de concesión de licencia de obra, ya que se trata de datos aproximados (Catastro o medición).

8.2 las servidumbres sectoriales se identifican de forma no exhaustiva y deberán también ser verificadas e informadas en el expediente de concesión de licencia de obras.

8.3 El Ayuntamiento es el encargado de verificar el estado de legalidad de las edificaciones informadas en el en cuanto a las obras existentes hasta el momento de aprobación de este CESR.

CATALOGO de EDIFICACIONES en SUELO RUSTICO
municipio de SELAYA. CANTABRIA.

1	**identificación**	**elemento número**	**5181**
			SEL
1.1	localización UTM	**X:** 438172 **Y:** 4783134	
1.2	parcela catastral	Polígono: 5, Parcela: 387	
1.3	situación (barrio, pueblo)	El Cantón, SELAYA	
2	**afecciones sectoriales**		
2.1	Red NATURA 2000		
a	hábitats	SIN AFECCION	
b	LIC	SIN AFECCION	
2.2	protección de cauces		
a	río, arroyo o cauce	SIN AFECCION	
2.3	comunicaciones		
a	carreteras autonómicas	SIN AFECCION	
b	carreteras estatales	SIN AFECCION	
c	ferrocarril	SIN AFECCION	
d	rutas y sendas	SIN AFECCION	
2.4	montes utilidad publica		
a	MUP	384 Dosal, Guadamena y Negro	
3	**ordenación urbanística**		
3.1	clasificación	suelo rústico	
3.2	calificación	SNU-PA	
4	**características de la parcela**		
4.1	superficie	2412 m²	
4.2	linderos	parcelas privadas y camino vecinal	
5	**características del edificio**		
5.0	denominación y uso actual	Vivienda. Residencial	
5.1	superficie	66,00 m²	
5.2	dimensiones	10,00 por 6,60 metros aprox.	
5.3	volumetría	Planta rectangular cubierta a dos aguas	
5.4	antigüedad	Cerca 1900	
5.5	conservación	Buena	
5.6	materiales sistema envolvente	Muros de mamposteria de piedra revocada, cubierta de teja cerámica, carpinteria de madera	
5.7	elementos singulares		
5.8	elementos discordantes		
5.9	Valor de catalogación	Bajo	

6 plano de situación

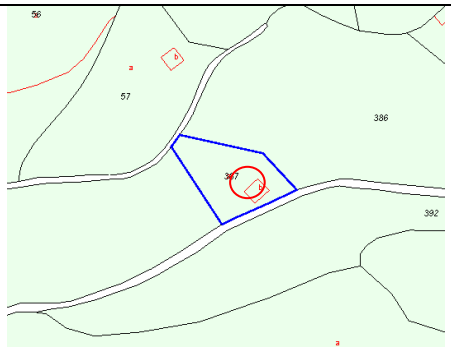

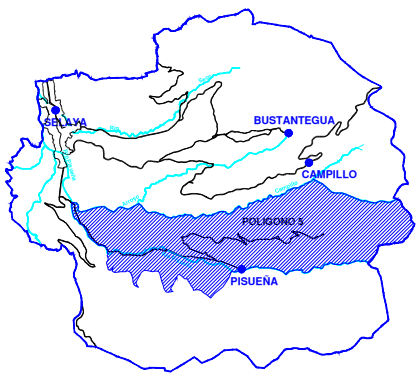

7 Fotografías **elemento número** **5181**
SEL



8 Consideraciones generales

8.1 la medición de la edificación se verificará en el expediente de concesión de licencia de obra, ya que se trata de datos aproximados (Catastro o medición).

8.2 las servidumbres sectoriales se identifican de forma no exhaustiva y deberán también ser verificadas e informadas en el expediente de concesión de licencia de obras.

8.3 El Ayuntamiento es el encargado de verificar el estado de legalidad de las edificaciones informadas en el en cuanto a las obras existentes hasta el momento de aprobación de este CESR.

CATALOGO de EDIFICACIONES en SUELO RUSTICO
municipio de SELAYA. CANTABRIA.

1	**identificación**	**elemento número**	**5182**
			SEL
1.1	localización UTM	**X:** 438056 **Y:** 4782986	
1.2	parcela catastral	Polígono: 5, Parcela: 267	
1.3	situación (barrio, pueblo)	El Canton, SELAYA	
2	**afecciones sectoriales**		
2.1	Red NATURA 2000		
a	hábitats	SIN AFECCION	
b	LIC	SIN AFECCION	
2.2	protección de cauces		
a	río, arroyo o cauce	SIN AFECCION	
2.3	comunicaciones		
a	carreteras autonómicas	SIN AFECCION	
b	carreteras estatales	SIN AFECCION	
c	ferrocarril	SIN AFECCION	
d	rutas y sendas	SIN AFECCION	
2.4	montes utilidad publica		
a	MUP	SIN AFECCION	
3	**ordenación urbanística**		
3.1	clasificación	suelo rústico	
3.2	calificación	SNU-PA	
4	**características de la parcela**		
4.1	superficie	35364 m²	
4.2	linderos	parcelas privadas y camino vecinal	
5	**características del edificio**		
5.0	denominación y uso actual	Vivienda. Residencial	
5.1	superficie	123,25 m²	
5.2	dimensiones	14,50 por 8,50 metros aprox.	
5.3	volumetría	Planta rectangular cubierta a dos aguas	
5.4	antigüedad	Cerca 1900-2000	
5.5	conservación	Buena	
5.6	materiales sistema envolvente	Muros de mamposteria de piedra, cubierta de lastra, carpinteria de madera	
5.7	elementos singulares		
5.8	elementos discordantes		
5.9	Valor de catalogación	Medio	

6 plano de situación

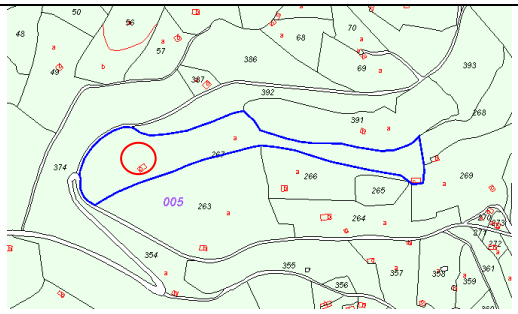

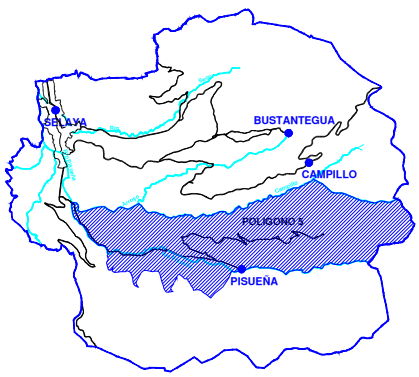

7 Fotografías **elemento número** **5182** **SEL**





8 Consideraciones generales

8.1 la medición de la edificación se verificará en el expediente de concesión de licencia de obra, ya que se trata de datos aproximados (Catastro o medición).

8.2 las servidumbres sectoriales se identifican de forma no exhaustiva y deberán también ser verificadas e informadas en el expediente de concesión de licencia de obras.

8.3 El Ayuntamiento es el encargado de verificar el estado de legalidad de las edificaciones informadas en el en cuanto a las obras existentes hasta el momento de aprobación de este CESR.

CATALOGO de EDIFICACIONES en SUELO RUSTICO
municipio de SELAYA. CANTABRIA.

elemento número **5183** **SEL**

1	**identificación**	
1.1	localización UTM	**X:** 438394 **Y:** 4782899
1.2	parcela catastral	Polígono: 5, Parcela: 264
1.3	situación (barrio, pueblo)	Collado, SELAYA
2	**afecciones sectoriales**	
2.1	Red NATURA 2000	
a	hábitats	SIN AFECCION
b	LIC	SIN AFECCION
2.2	protección de cauces	
a	río, arroyo o cauce	SIN AFECCION
2.3	comunicaciones	
a	carreteras autonómicas	SIN AFECCION
b	carreteras estatales	SIN AFECCION
c	ferrocarril	SIN AFECCION
d	rutas y sendas	SIN AFECCION
2.4	montes utilidad publica	
a	MUP	SIN AFECCION
3	**ordenación urbanística**	
3.1	clasificación	suelo rústico
3.2	calificación	SNU-PA
4	**características de la parcela**	
4.1	superficie	17919 m²
4.2	linderos	parcelas privadas y camino vecinal
5	**características del edificio**	
5.0	denominación y uso actual	Vivienda y cuadra. Mixto
5.1	superficie	97,70 m², el anexo no se computa en superficie
5.2	dimensiones	13,57 por 7,20 metros aprox.
5.3	volumetría	Planta rectangular cubierta a dos aguas, no se cataloga anexo
5.4	antigüedad	Cerca 1900
5.5	conservación	Buena
5.6	materiales sistema envolvente	Muros de mamposteria de piedra, cubierta de lastra, carpinteria de madera
5.7	elementos singulares	
5.8	elementos discordantes	
5.9	Valor de catalogación	Alto
6	**plano de situación**	

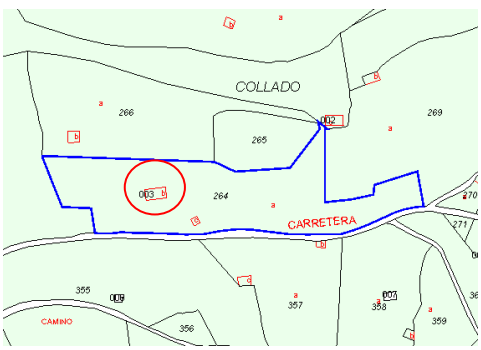

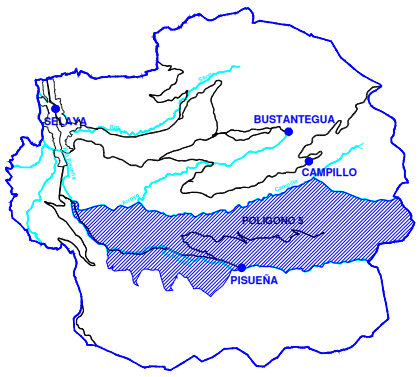

7 Fotografías **elemento número** **5183** **SEL**





8 Consideraciones generales

8.1 la medición de la edificación se verificará en el expediente de concesión de licencia de obra, ya que se trata de datos aproximados (Catastro o medición).

8.2 las servidumbres sectoriales se identifican de forma no exhaustiva y deberán también ser verificadas e informadas en el expediente de concesión de licencia de obras.

8.3 El Ayuntamiento es el encargado de verificar el estado de legalidad de las edificaciones informadas en el en cuanto a las obras existentes hasta el momento de aprobación de este CESR.

CATALOGO de EDIFICACIONES en SUELO RUSTICO
municipio de SELAYA. CANTABRIA.

1	**identificación**	**elemento número**	**5184**
			SEL
1.1	localización UTM	**X:** 438318 **Y:** 4782950	
1.2	parcela catastral	Polígono: 5, Parcela: 266	
1.3	situación (barrio, pueblo)	Collado, SELAYA	
2	**afecciones sectoriales**		
2.1	Red NATURA 2000		
a	hábitats	SIN AFECCION	
b	LIC	SIN AFECCION	
2.2	protección de cauces		
a	río, arroyo o cauce	SIN AFECCION	
2.3	comunicaciones		
a	carreteras autonómicas	SIN AFECCION	
b	carreteras estatales	SIN AFECCION	
c	ferrocarril	SIN AFECCION	
d	rutas y sendas	SIN AFECCION	
2.4	montes utilidad publica		
a	MUP	SIN AFECCION	
3	**ordenación urbanística**		
3.1	clasificación	suelo rústico	
3.2	calificación	SNU-PA	
4	**características de la parcela**		
4.1	superficie	13507 m²	
4.2	linderos	Parcelas privadas y camino vecinal	
5	**características del edificio**		
5.0	denominación y uso actual	Cabaña. Agrario	
5.1	superficie	59,17 m²	
5.2	dimensiones	8,55 por 6,92 metros aprox.	
5.3	volumetría	Planta rectangular cubierta a dos aguas	
5.4	antigüedad	Cerca 1900	
5.5	conservación	Buena	
5.6	materiales sistema envolvente	Muros de mamposteria de piedra, cubierta de lastra y teja cerámica, carpinteria de madera	
5.7	elementos singulares		
5.8	elementos discordantes		
5.9	Valor de catalogación	Alto	

6 plano de situación

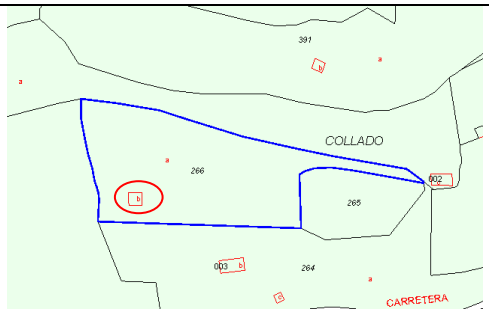

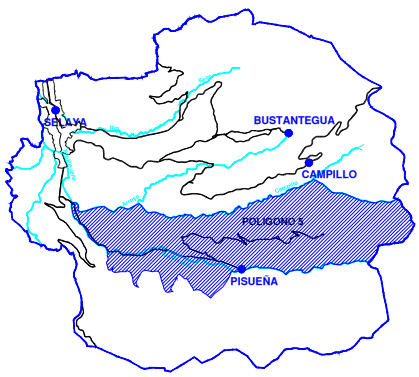

7 Fotografías elemento número **5184** **SEL**





8 Consideraciones generales

8.1 la medición de la edificación se verificará en el expediente de concesión de licencia de obra, ya que se trata de datos aproximados (Catastro o medición).

8.2 las servidumbres sectoriales se identifican de forma no exhaustiva y deberán también ser verificadas e informadas en el expediente de concesión de licencia de obras.

8.3 El Ayuntamiento es el encargado de verificar el estado de legalidad de las edificaciones informadas en el en cuanto a las obras existentes hasta el momento de aprobación de este CESR.

CATALOGO de EDIFICACIONES en SUELO RUSTICO
municipio de SELAYA. CANTABRIA.

1 identificación — **elemento número** **5185** / **SEL**

1.1	localización UTM	**X:** 438452 **Y:** 4783046
1.2	parcela catastral	Polígono: 5, Parcela: 391
1.3	situación (barrio, pueblo)	Cantón, SELAYA

2 afecciones sectoriales

2.1	Red NATURA 2000	
a	hábitats	SIN AFECCION
b	LIC	SIN AFECCION
2.2	protección de cauces	
a	río, arroyo o cauce	SIN AFECCION
2.3	comunicaciones	
a	carreteras autonómicas	SIN AFECCION
b	carreteras estatales	SIN AFECCION
c	ferrocarril	SIN AFECCION
d	rutas y sendas	SIN AFECCION
2.4	montes utilidad publica	
a	MUP	SIN AFECCION

3 ordenación urbanística

3.1	clasificación	suelo rústico
3.2	calificación	SNU-PA

4 características de la parcela

4.1	superficie	25046 m²
4.2	linderos	Parcelas privadas y camino vecinal

5 características del edificio

5.0	denominación y uso actual	Cabañ. Agrario
5.1	superficie	62,07 m²
5.2	dimensiones	8,73 por 7,11 metros aprox.
5.3	volumetría	Planta rectangular cubierta a dos aguas
5.4	antigüedad	Cerca 1900
5.5	conservación	Buena
5.6	materiales sistema envolvente	Muros de mamposteria de piedra, cubierta de lastra, carpinteria de madera
5.7	elementos singulares	
5.8	elementos discordantes	
5.9	Valor de catalogación	Medio

6 plano de situación

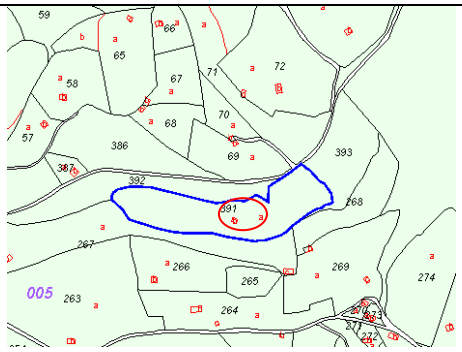

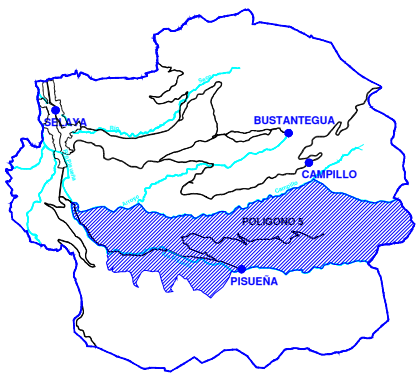

7 Fotografías **elemento número** **5185** **SEL**



8 Consideraciones generales

8.1 la medición de la edificación se verificará en el expediente de concesión de licencia de obra, ya que se trata de datos aproximados (Catastro o medición).

8.2 las servidumbres sectoriales se identifican de forma no exhaustiva y deberán también ser verificadas e informadas en el expediente de concesión de licencia de obras.

8.3 El Ayuntamiento es el encargado de verificar el estado de legalidad de las edificaciones informadas en el en cuanto a las obras existentes hasta el momento de aprobación de este CESR.

CATALOGO de EDIFICACIONES en SUELO RUSTICO
municipio de SELAYA. CANTABRIA.

1	**identificación**	**elemento número**	**5186 SEL**
1.1	localización UTM	**X:** 438586 **Y:** 4783005	
1.2	parcela catastral	Polígono: 5, Parcela: 269	
1.3	situación (barrio, pueblo)	Pisueña, SELAYA	
2	**afecciones sectoriales**		
2.1	Red NATURA 2000		
a	hábitats	SIN AFECCION	
b	LIC	SIN AFECCION	
2.2	protección de cauces		
a	río, arroyo o cauce	SIN AFECCION	
2.3	comunicaciones		
a	carreteras autonómicas	SIN AFECCION	
b	carreteras estatales	SIN AFECCION	
c	ferrocarril	SIN AFECCION	
d	rutas y sendas	SIN AFECCION	
2.4	montes utilidad publica		
a	MUP	SIN AFECCION	
3	**ordenación urbanística**		
3.1	clasificación	suelo rústico	
3.2	calificación	SNU-PA	
4	**características de la parcela**		
4.1	superficie	21229 m²	
4.2	linderos	Parcelas privada y camino vecinal	
5	**características del edificio**		
5.0	denominación y uso actual	Cabaña. Agrario	
5.1	superficie	77,76 m²	
5.2	dimensiones	10,80 por 7,20 metros aprox.	
5.3	volumetría	Planta rectangular cubierta a dos aguas	
5.4	antigüedad	Cerca 1900	
5.5	conservación	Buena	
5.6	materiales sistema envolvente	Muros de mamposteria de piedra, cubierta de lastra y teja cerámica, carpinteria de madera	
5.7	elementos singulares		
5.8	elementos discordantes		
5.9	Valor de catalogación	Alto	

6 plano de situación

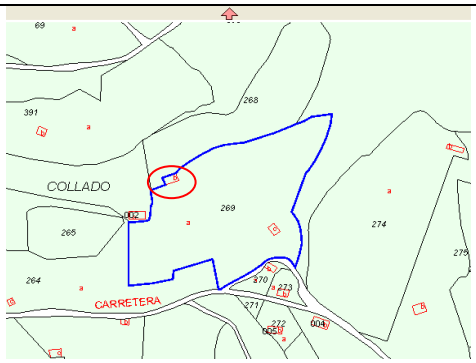

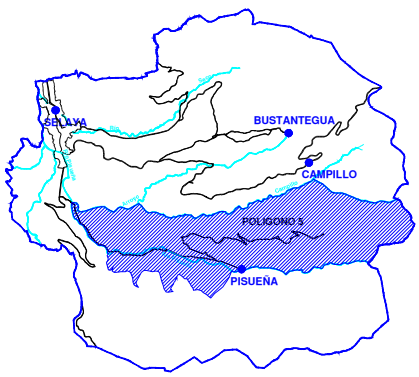

7 Fotografías **elemento número** **5186** **SEL**



8 Consideraciones generales

8.1 la medición de la edificación se verificará en el expediente de concesión de licencia de obra, ya que se trata de datos aproximados (Catastro o medición).

8.2 las servidumbres sectoriales se identifican de forma no exhaustiva y deberán también ser verificadas e informadas en el expediente de concesión de licencia de obras.

8.3 El Ayuntamiento es el encargado de verificar el estado de legalidad de las edificaciones informadas en el en cuanto a las obras existentes hasta el momento de aprobación de este CESR.

CATALOGO de EDIFICACIONES en SUELO RUSTICO
municipio de SELAYA. CANTABRIA.

1 identificación — **elemento número** **5187** / **SEL**

1.1	localización UTM	**X:** 438682 **Y:** 4782952
1.2	parcela catastral	Polígono: 5, Parcela: 269
1.3	situación (barrio, pueblo)	Pisueña, SELAYA

2 afecciones sectoriales

2.1	Red NATURA 2000	
a	hábitats	SIN AFECCION
b	LIC	SIN AFECCION
2.2	protección de cauces	
a	río, arroyo o cauce	SIN AFECCION
2.3	comunicaciones	
a	carreteras autonómicas	SIN AFECCION
b	carreteras estatales	SIN AFECCION
c	ferrocarril	SIN AFECCION
d	rutas y sendas	SIN AFECCION
2.4	montes utilidad publica	
a	MUP	SIN AFECCION

3 ordenación urbanística

3.1	clasificación	suelo rústico
3.2	calificación	SNU-PA

4 características de la parcela

4.1	superficie	21229 m²
4.2	linderos	Parcelas privadas y camino vecinal

5 características del edificio

5.0	denominación y uso actual	Cabaña. Agrario
5.1	superficie	69,70 m²
5.2	dimensiones	10,25 por 6,80 metros aprox.
5.3	volumetría	Planta rectangular cubierta a dos aguas
5.4	antigüedad	Cerca 1900
5.5	conservación	Buena
5.6	materiales sistema envolvente	Muros de mamposteria de piedra, cubierta de lastra, carpinteria de madera
5.7	elementos singulares	
5.8	elementos discordantes	
5.9	Valor de catalogación	Alto

6 plano de situación

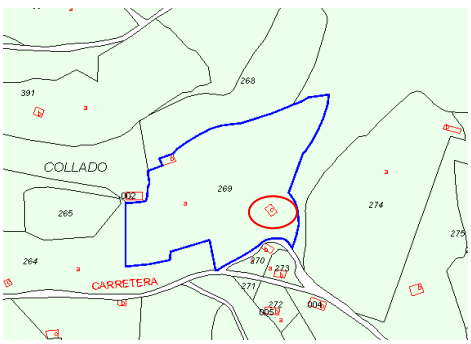

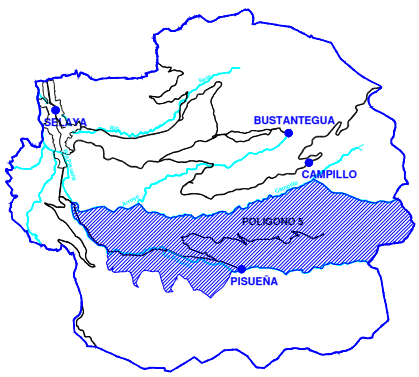

7 Fotografías **elemento número** **5187** **SEL**





8 Consideraciones generales

8.1 la medición de la edificación se verificará en el expediente de concesión de licencia de obra, ya que se trata de datos aproximados (Catastro o medición).

8.2 las servidumbres sectoriales se identifican de forma no exhaustiva y deberán también ser verificadas e informadas en el expediente de concesión de licencia de obras.

8.3 El Ayuntamiento es el encargado de verificar el estado de legalidad de las edificaciones informadas en el en cuanto a las obras existentes hasta el momento de aprobación de este CESR.

CATALOGO de EDIFICACIONES en SUELO RUSTICO
municipio de SELAYA. CANTABRIA.

1 identificación — **elemento número** **5188** / **SEL**

1.1	localización UTM	**X:** 438684 **Y:** 4782908
1.2	parcela catastral	Polígono: 5, Parcela: 271
1.3	situación (barrio, pueblo)	Pisueña, SELAYA

2 afecciones sectoriales

2.1	Red NATURA 2000	
a	hábitats	SIN AFECCION
b	LIC	SIN AFECCION
2.2	protección de cauces	
a	río, arroyo o cauce	SIN AFECCION
2.3	comunicaciones	
a	carreteras autonómicas	SIN AFECCION
b	carreteras estatales	SIN AFECCION
c	ferrocarril	SIN AFECCION
d	rutas y sendas	SIN AFECCION
2.4	montes utilidad publica	
a	MUP	SIN AFECCION

3 ordenación urbanística

3.1	clasificación	suelo rústico
3.2	calificación	SNU-PA

4 características de la parcela

4.1	superficie	856 m²
4.2	linderos	Parcelas privadas y camino vecinal

5 características del edificio

5.0	denominación y uso actual	Vivienda y cuadra. Mixto
5.1	superficie	69,30 m²
5.2	dimensiones	10,50 por 6,60 metros aprox.
5.3	volumetría	Planta rectangular cubierta a dos aguas
5.4	antigüedad	Cerca 1900
5.5	conservación	Buena
5.6	materiales sistema envolvente	Muros de mamposteria de piedra, cubierta de lastra y teja cerámica, carpinteria de madera
5.7	elementos singulares	
5.8	elementos discordantes	
5.9	Valor de catalogación	Alto

6 plano de situación

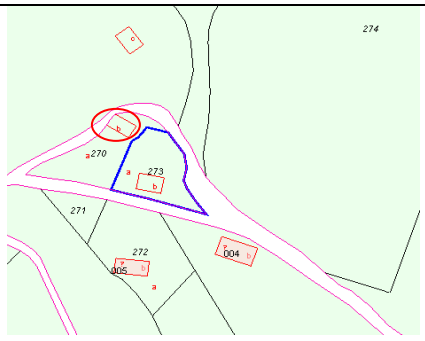

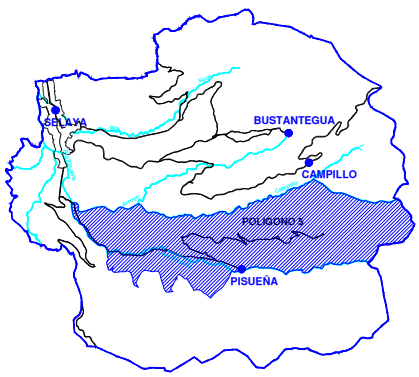

7 Fotografías **elemento número** **5188** **SEL**





8 Consideraciones generales

8.1 la medición de la edificación se verificará en el expediente de concesión de licencia de obra, ya que se trata de datos aproximados (Catastro o medición).

8.2 las servidumbres sectoriales se identifican de forma no exhaustiva y deberán también ser verificadas e informadas en el expediente de concesión de licencia de obras.

8.3 El Ayuntamiento es el encargado de verificar el estado de legalidad de las edificaciones informadas en el en cuanto a las obras existentes hasta el momento de aprobación de este CESR.

CATALOGO de EDIFICACIONES en SUELO RUSTICO
municipio de SELAYA. CANTABRIA.

1	**identificación**	**elemento número**	**5189**
1.1	localización UTM	**X:** 438696 **Y:** 4782881	**SEL**
1.2	parcela catastral	Polígono: 5, Parcela: 273	
1.3	situación (barrio, pueblo)	Pisueña, SELAYA	
2	**afecciones sectoriales**		
2.1	Red NATURA 2000		
a	hábitats	SIN AFECCION	
b	LIC	SIN AFECCION	
2.2	protección de cauces		
a	río, arroyo o cauce	SIN AFECCION	
2.3	comunicaciones		
a	carreteras autonómicas	SIN AFECCION	
b	carreteras estatales	SIN AFECCION	
c	ferrocarril	SIN AFECCION	
d	rutas y sendas	SIN AFECCION	
2.4	montes utilidad publica		
a	MUP	SIN AFECCION	
3	**ordenación urbanística**		
3.1	clasificación	suelo rústico	
3.2	calificación	SNU-PA	
4	**características de la parcela**		
4.1	superficie	856 m²	
4.2	linderos	Parcelas privadas y camino vecinal	
5	**características del edificio**		
5.0	denominación y uso actual	Cabaña. Agrario	
5.1	superficie	79,53 m²	
5.2	dimensiones	11,56 por 6,88 metros aprox.	
5.3	volumetría	Planta rectangular cubierta a dos aguas	
5.4	antigüedad	Cerca 1900	
5.5	conservación	Mala	
5.6	materiales sistema envolvente	Muros de mamposteria de piedra, sin cubierta, carpinteria de madera	
5.7	elementos singulares		
5.8	elementos discordantes		
5.9	Valor de catalogación	Alto	
6	**plano de situación**		

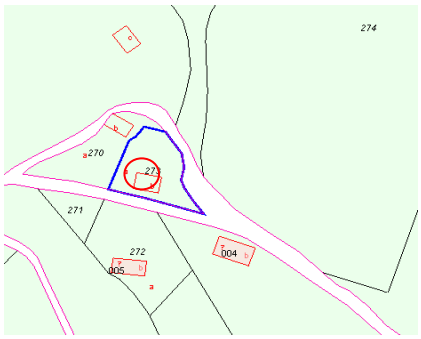

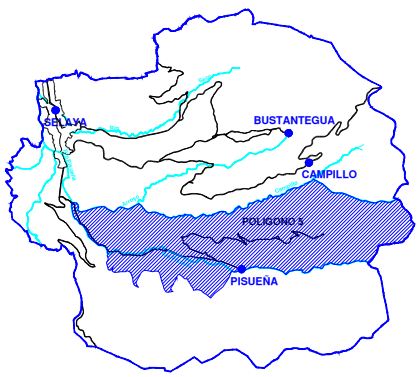

7 Fotografías **elemento número** **5189** **SEL**





8 Consideraciones generales

8.1 la medición de la edificación se verificará en el expediente de concesión de licencia de obra, ya que se trata de datos aproximados (Catastro o medición).

8.2 las servidumbres sectoriales se identifican de forma no exhaustiva y deberán también ser verificadas e informadas en el expediente de concesión de licencia de obras.

8.3 El Ayuntamiento es el encargado de verificar el estado de legalidad de las edificaciones informadas en el en cuanto a las obras existentes hasta el momento de aprobación de este CESR.

CATALOGO de EDIFICACIONES en SUELO RUSTICO
municipio de SELAYA. CANTABRIA.

1	**identificación**	**elemento número**	**5190**
			SEL
1.1	localización UTM	**X:** 438734 **Y:** 4782900	
1.2	parcela catastral	Polígono: 5, Parcela: 274	
1.3	situación (barrio, pueblo)	Pradon, SELAYA	
2	**afecciones sectoriales**		
2.1	Red NATURA 2000		
a	hábitats	SIN AFECCION	
b	LIC	SIN AFECCION	
2.2	protección de cauces		
a	río, arroyo o cauce	SIN AFECCION	
2.3	comunicaciones		
a	carreteras autonómicas	SIN AFECCION	
b	carreteras estatales	SIN AFECCION	
c	ferrocarril	SIN AFECCION	
d	rutas y sendas	SIN AFECCION	
2.4	montes utilidad publica		
a	MUP	SIN AFECCION	
3	**ordenación urbanística**		
3.1	clasificación	suelo rústico	
3.2	calificación	SNU-PA	
4	**características de la parcela**		
4.1	superficie	21125 m²	
4.2	linderos	Parcelas privadas y camino vecinal	
5	**características del edificio**		
5.0	denominación y uso actual	Cabaña. Agrario	
5.1	superficie	55,30 m²	
5.2	dimensiones	7,90 por 7,00 metros aprox.	
5.3	volumetría	Planta rectangular cubierta a dos aguas	
5.4	antigüedad	Cerca 1900	
5.5	conservación	Buena	
5.6	materiales sistema envolvente	Muros de mamposteria de piedra, cubierta de lastra, carpinteria de madera	
5.7	elementos singulares		
5.8	elementos discordantes		
5.9	Valor de catalogación	Alto	

6 plano de situación



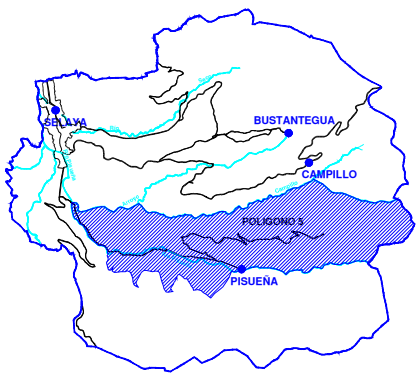

7 Fotografías **elemento número** **5190** **SEL**



8 Consideraciones generales

8.1 la medición de la edificación se verificará en el expediente de concesión de licencia de obra, ya que se trata de datos aproximados (Catastro o medición).

8.2 las servidumbres sectoriales se identifican de forma no exhaustiva y deberán también ser verificadas e informadas en el expediente de concesión de licencia de obras.

8.3 El Ayuntamiento es el encargado de verificar el estado de legalidad de las edificaciones informadas en el en cuanto a las obras existentes hasta el momento de aprobación de este CESR.

CATALOGO de EDIFICACIONES en SUELO RUSTICO
municipio de SELAYA. CANTABRIA.

1	**identificación**	**elemento número**	**5191**
			SEL
1.1	localización UTM	**X:** 438865 **Y:** 4783037	
1.2	parcela catastral	Polígono: 5, Parcela: 274	
1.3	situación (barrio, pueblo)	Pradon, SELAYA	
2	**afecciones sectoriales**		
2.1	Red NATURA 2000		
a	hábitats	SIN AFECCION	
b	LIC	SIN AFECCION	
2.2	protección de cauces		
a	río, arroyo o cauce	SIN AFECCION	
2.3	comunicaciones		
a	carreteras autonómicas	SIN AFECCION	
b	carreteras estatales	SIN AFECCION	
c	ferrocarril	SIN AFECCION	
d	rutas y sendas	SIN AFECCION	
2.4	montes utilidad publica		
a	MUP	SIN AFECCION	
3	**ordenación urbanística**		
3.1	clasificación	suelo rústico	
3.2	calificación	SNU-PA	
4	**características de la parcela**		
4.1	superficie	21125 m²	
4.2	linderos	Parcelas privadas y camino vecinal	
5	**características del edificio**		
5.0	denominación y uso actual	Cabaña. Agrario	
5.1	superficie	47,36 m²	
5.2	dimensiones	7,10 por 6,67 metros aprox.	
5.3	volumetría	Planta rectangular cubierta a dos aguas	
5.4	antigüedad	Cerca 1900	
5.5	conservación	Buena	
5.6	materiales sistema envolvente	Muros de mamposteria de piedra, cubierta de lastra, carpinteria de madera	
5.7	elementos singulares		
5.8	elementos discordantes		
5.9	Valor de catalogación	Medio	

6 plano de situación



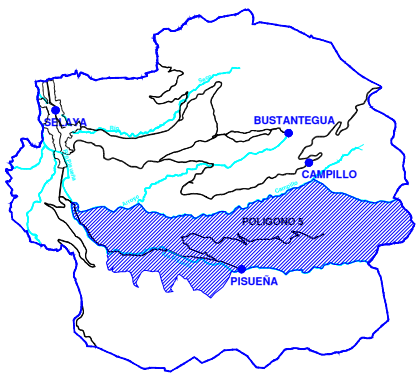

7 Fotografías **elemento número** **5191** **SEL**





8 Consideraciones generales

8.1 la medición de la edificación se verificará en el expediente de concesión de licencia de obra, ya que se trata de datos aproximados (Catastro o medición).

8.2 las servidumbres sectoriales se identifican de forma no exhaustiva y deberán también ser verificadas e informadas en el expediente de concesión de licencia de obras.

8.3 El Ayuntamiento es el encargado de verificar el estado de legalidad de las edificaciones informadas en el en cuanto a las obras existentes hasta el momento de aprobación de este CESR.

CATALOGO de EDIFICACIONES en SUELO RUSTICO
municipio de SELAYA. CANTABRIA.

1	**identificación**	**elemento número**	**5192**
			SEL
1.1	localización UTM	**X:** 438865 **Y:** 4783037	
1.2	parcela catastral	Polígono: 5, Parcela: 274	
1.3	situación (barrio, pueblo)	Pradon, SELAYA	
2	**afecciones sectoriales**		
2.1	Red NATURA 2000		
a	hábitats	SIN AFECCION	
b	LIC	SIN AFECCION	
2.2	protección de cauces		
a	río, arroyo o cauce	SIN AFECCION	
2.3	comunicaciones		
a	carreteras autonómicas	SIN AFECCION	
b	carreteras estatales	SIN AFECCION	
c	ferrocarril	SIN AFECCION	
d	rutas y sendas	SIN AFECCION	
2.4	montes utilidad publica		
a	MUP	SIN AFECCION	
3	**ordenación urbanística**		
3.1	clasificación	suelo rústico	
3.2	calificación	SNU-PA	
4	**características de la parcela**		
4.1	superficie	21125 m²	
4.2	linderos	Parcelas privadas y camino vecinal	
5	**características del edificio**		
5.0	denominación y uso actual	Cabaña. Agrario	
5.1	superficie	55,83 m²	
5.2	dimensiones	8,37 por 6,67 metros aprox.	
5.3	volumetría	Planta rectangular cubierta a dos aguas	
5.4	antigüedad	Cerca 1900	
5.5	conservación	Buena	
5.6	materiales sistema envolvente	Muros de mamposteria de piedra, cubierta de lastra, carpinteria de madera	
5.7	elementos singulares		
5.8	elementos discordantes		
5.9	Valor de catalogación	Alto	

6 plano de situación



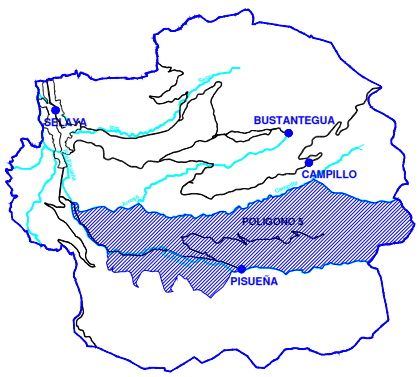

7 Fotografías **elemento número** **5192** **SEL**





8 Consideraciones generales

8.1 la medición de la edificación se verificará en el expediente de concesión de licencia de obra, ya que se trata de datos aproximados (Catastro o medición).

8.2 las servidumbres sectoriales se identifican de forma no exhaustiva y deberán también ser verificadas e informadas en el expediente de concesión de licencia de obras.

8.3 El Ayuntamiento es el encargado de verificar el estado de legalidad de las edificaciones informadas en el en cuanto a las obras existentes hasta el momento de aprobación de este CESR.

CATALOGO de EDIFICACIONES en SUELO RUSTICO
municipio de SELAYA. CANTABRIA.

1	**identificación**	**elemento número**	**5193**
			SEL
1.1	localización UTM	**X:** 438724 **Y:** 4782856	
1.2	parcela catastral	Polígono: 5, Parcela: 363	
1.3	situación (barrio, pueblo)	Pisueña, SELAYA	
2	**afecciones sectoriales**		
2.1	Red NATURA 2000		
a	hábitats	SIN AFECCION	
b	LIC	SIN AFECCION	
2.2	protección de cauces		
a	río, arroyo o cauce	SIN AFECCION	
2.3	comunicaciones		
a	carreteras autonómicas	SIN AFECCION	
b	carreteras estatales	SIN AFECCION	
c	ferrocarril	SIN AFECCION	
d	rutas y sendas	SIN AFECCION	
2.4	montes utilidad publica		
a	MUP	SIN AFECCION	
3	**ordenación urbanística**		
3.1	clasificación	suelo rústico	
3.2	calificación	SNU-PA	
4	**características de la parcela**		
4.1	superficie	13636 m²	
4.2	linderos	Parcelas privadas y camino vecinal	
5	**características del edificio**		
5.0	denominación y uso actual	Vivienda. Residencial	
5.1	superficie	78,00 m²	
5.2	dimensiones	13,00 por 6,00 metros aprox.	
5.3	volumetría	Planta rectangular cubierta a dos aguas	
5.4	antigüedad	Cerca 1900-2000	
5.5	conservación	Buena	
5.6	materiales sistema envolvente	Muros de mamposteria de piedra, cubierta de lastra y teja cerámica, carpinteria de madera	
5.7	elementos singulares		
5.8	elementos discordantes		
5.9	Valor de catalogación	Bajo	

6 plano de situación

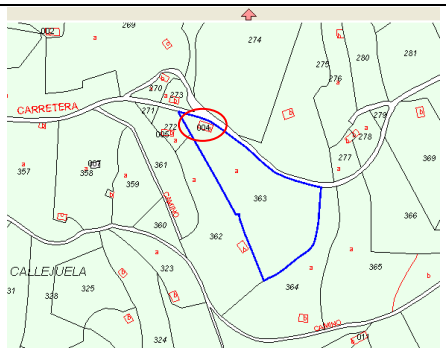

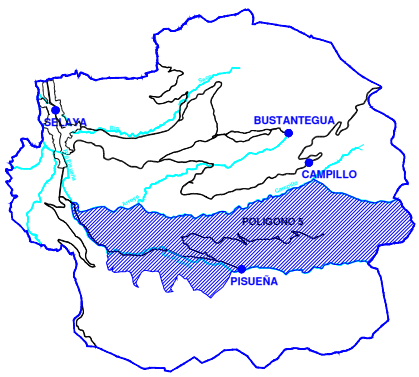

7 Fotografías **elemento número** **5193** **SEL**





8 Consideraciones generales

8.1 la medición de la edificación se verificará en el expediente de concesión de licencia de obra, ya que se trata de datos aproximados (Catastro o medición).

8.2 las servidumbres sectoriales se identifican de forma no exhaustiva y deberán también ser verificadas e informadas en el expediente de concesión de licencia de obras.

8.3 El Ayuntamiento es el encargado de verificar el estado de legalidad de las edificaciones informadas en el en cuanto a las obras existentes hasta el momento de aprobación de este CESR.

CATALOGO de EDIFICACIONES en SUELO RUSTICO
municipio de SELAYA. CANTABRIA.

1 identificación — **elemento número** **5194** / **SEL**

1.1	localización UTM	**X:** 438986 **Y:** 4782872
1.2	parcela catastral	Polígono: 5, Parcela: 369
1.3	situación (barrio, pueblo)	La Churra, SELAYA

2 afecciones sectoriales

2.1	Red NATURA 2000	
a	hábitats	SIN AFECCION
b	LIC	SIN AFECCION
2.2	protección de cauces	
a	río, arroyo o cauce	SIN AFECCION
2.3	comunicaciones	
a	carreteras autonómicas	SIN AFECCION
b	carreteras estatales	SIN AFECCION
c	ferrocarril	SIN AFECCION
d	rutas y sendas	SIN AFECCION
2.4	montes utilidad publica	
a	MUP	SIN AFECCION

3 ordenación urbanística

3.1	clasificación	suelo rústico
3.2	calificación	SNU-PA

4 características de la parcela

4.1	superficie	9002 m²
4.2	linderos	Parcelas privadas y camino vecinal

5 características del edificio

5.0	denominación y uso actual	Cabaña. Agrario
5.1	superficie	51,08 m², incluido anexo
5.2	dimensiones	7,35 por 6,95 metros aprox.
5.3	volumetría	Planta rectangular cubierta a dos aguas, se cataloga el anexo cubiera a una solo agua
5.4	antigüedad	Cerca 1900
5.5	conservación	Buena
5.6	materiales sistema envolvente	Muros de mamposteria de piedra, cubierta de lastra, carpinteria de madera
5.7	elementos singulares	
5.8	elementos discordantes	
5.9	Valor de catalogación	Alto

6 plano de situación

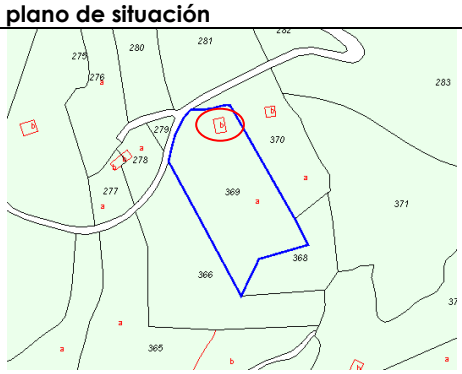

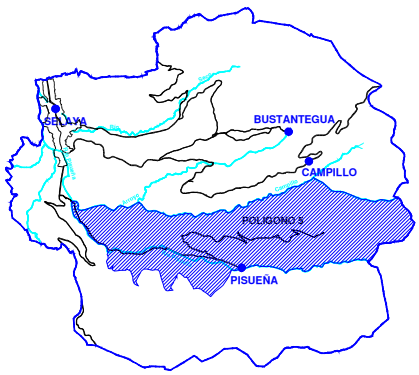

7 Fotografías elemento número **5194** **SEL**







8 Consideraciones generales

8.1 la medición de la edificación se verificará en el expediente de concesión de licencia de obra, ya que se trata de datos aproximados (Catastro o medición).

8.2 las servidumbres sectoriales se identifican de forma no exhaustiva y deberán también ser verificadas e informadas en el expediente de concesión de licencia de obras.

8.3 El Ayuntamiento es el encargado de verificar el estado de legalidad de las edificaciones informadas en el en cuanto a las obras existentes hasta el momento de aprobación de este CESR.

CATALOGO de EDIFICACIONES en SUELO RUSTICO
municipio de SELAYA. CANTABRIA.

1	**identificación**	**elemento número**	**5195**
			SEL
1.1	localización UTM	**X:** 439019 **Y:** 4782880	
1.2	parcela catastral	Polígono: 5, Parcela: 370	
1.3	situación (barrio, pueblo)	La Churra, SELAYA	
2	**afecciones sectoriales**		
2.1	Red NATURA 2000		
a	hábitats	SIN AFECCION	
b	LIC	SIN AFECCION	
2.2	protección de cauces		
a	río, arroyo o cauce	SIN AFECCION	
2.3	comunicaciones		
a	carreteras autonómicas	SIN AFECCION	
b	carreteras estatales	SIN AFECCION	
c	ferrocarril	SIN AFECCION	
d	rutas y sendas	SIN AFECCION	
2.4	montes utilidad publica		
a	MUP	SIN AFECCION	
3	**ordenación urbanística**		
3.1	clasificación	suelo rústico	
3.2	calificación	SNU-PA	
4	**características de la parcela**		
4.1	superficie	5163 m²	
4.2	linderos	Parcelas privadas y camino vecinal	
5	**características del edificio**		
5.0	denominación y uso actual	Cabaña. Agrario	
5.1	superficie	48,64 m²	
5.2	dimensiones	6,85 por 7,10 metros aprox.	
5.3	volumetría	Planta rectangular cubierta a dos aguas	
5.4	antigüedad	Cerca 1900	
5.5	conservación	Buena	
5.6	materiales sistema envolvente	Muros de mamposteria de piedra, cubierta de lastra, carpinteria de madera	
5.7	elementos singulares		
5.8	elementos discordantes		
5.9	Valor de catalogación	Alto	

6 plano de situación

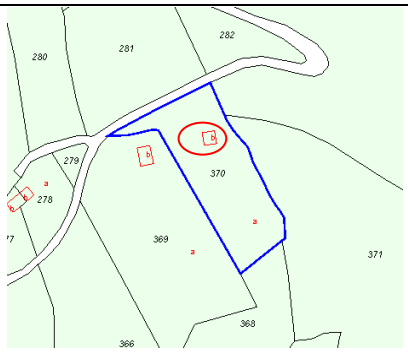

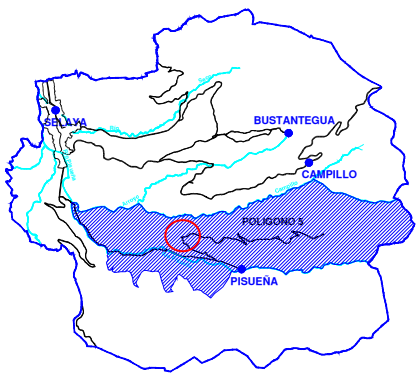

7 Fotografías **elemento número** **5195** **SEL**





8 Consideraciones generales

8.1 la medición de la edificación se verificará en el expediente de concesión de licencia de obra, ya que se trata de datos aproximados (Catastro o medición).

8.2 las servidumbres sectoriales se identifican de forma no exhaustiva y deberán también ser verificadas e informadas en el expediente de concesión de licencia de obras.

8.3 El Ayuntamiento es el encargado de verificar el estado de legalidad de las edificaciones informadas en el en cuanto a las obras existentes hasta el momento de aprobación de este CESR.

CATALOGO de EDIFICACIONES en SUELO RUSTICO
municipio de SELAYA. CANTABRIA.

1 identificación — **elemento número** **5196** / **SEL**

1.1	localización UTM	**X:** 439316 **Y:** 4783101
1.2	parcela catastral	Polígono: 5, Parcela: 285
1.3	situación (barrio, pueblo)	Casa nueva, SELAYA

2 afecciones sectoriales

2.1	Red NATURA 2000	
a	hábitats	SIN AFECCION
b	LIC	SIN AFECCION
2.2	protección de cauces	
a	río, arroyo o cauce	SIN AFECCION
2.3	comunicaciones	
a	carreteras autonómicas	SIN AFECCION
b	carreteras estatales	SIN AFECCION
c	ferrocarril	SIN AFECCION
d	rutas y sendas	SIN AFECCION
2.4	montes utilidad publica	
a	MUP	SIN AFECCION

3 ordenación urbanística

3.1	clasificación	suelo rústico
3.2	calificación	SNU-PA

4 características de la parcela

4.1	superficie	22774 m²
4.2	linderos	Parcelas privadas y camino vecinal

5 características del edificio

5.0	denominación y uso actual	Cabaña. Agrario
5.1	superficie	46,36 m²
5.2	dimensiones	7,10 por 6,53 metros aprox.
5.3	volumetría	Planta rectangular cubierta a dos aguas
5.4	antigüedad	Cerca 1900
5.5	conservación	Buena
5.6	materiales sistema envolvente	Muros de mamposteria de piedra, cubierta de lastra y teja cerámica, carpinteria de madera
5.7	elementos singulares	
5.8	elementos discordantes	
5.9	Valor de catalogación	Alto

6 plano de situación

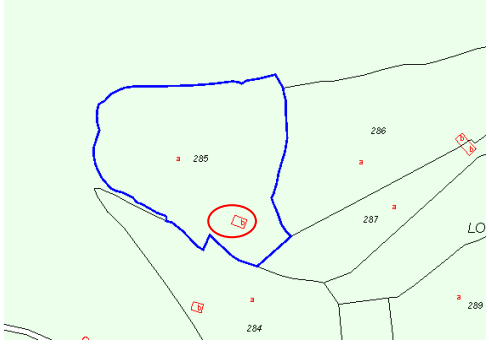

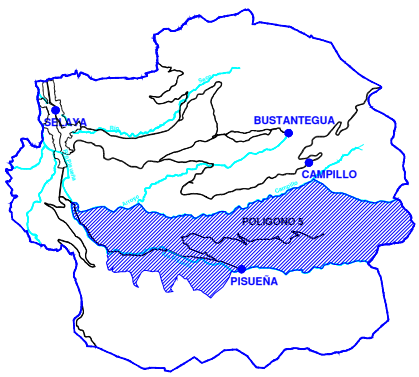

7 Fotografías **elemento número** **5196** **SEL**







8 Consideraciones generales

8.1 la medición de la edificación se verificará en el expediente de concesión de licencia de obra, ya que se trata de datos aproximados (Catastro o medición).

8.2 las servidumbres sectoriales se identifican de forma no exhaustiva y deberán también ser verificadas e informadas en el expediente de concesión de licencia de obras.

8.3 El Ayuntamiento es el encargado de verificar el estado de legalidad de las edificaciones informadas en el en cuanto a las obras existentes hasta el momento de aprobación de este CESR.

CATALOGO de EDIFICACIONES en SUELO RUSTICO
municipio de SELAYA. CANTABRIA.

1 identificación — **elemento número** **5197** / **SEL**

1.1	localización UTM	**X:** 439573 **Y:** 4782856
1.2	parcela catastral	Polígono: 5, Parcela: 295
1.3	situación (barrio, pueblo)	Pisueña, SELAYA

2 afecciones sectoriales

2.1	Red NATURA 2000	
a	hábitats	SIN AFECCION
b	LIC	SIN AFECCION
2.2	protección de cauces	
a	río, arroyo o cauce	SIN AFECCION
2.3	comunicaciones	
a	carreteras autonómicas	SIN AFECCION
b	carreteras estatales	SIN AFECCION
c	ferrocarril	SIN AFECCION
d	rutas y sendas	SIN AFECCION
2.4	montes utilidad publica	
a	MUP	SIN AFECCION

3 ordenación urbanística

3.1	clasificación	suelo rústico
3.2	calificación	SNU-PA

4 características de la parcela

4.1	superficie	8429 m²
4.2	linderos	Parcelas privadas y camino vecinal

5 características del edificio

5.0	denominación y uso actual	Cabaña. Agrario
5.1	superficie	66,78 m²
5.2	dimensiones	9,82 por 6,80 metros aprox.
5.3	volumetría	Planta rectangular cubierta a dos aguas
5.4	antigüedad	Cerca 1900
5.5	conservación	Buena
5.6	materiales sistema envolvente	Muros de mamposteria de piedra, cubierta de lastra, carpinteria de madera
5.7	elementos singulares	
5.8	elementos discordantes	
5.9	Valor de catalogación	Medio

6 plano de situación

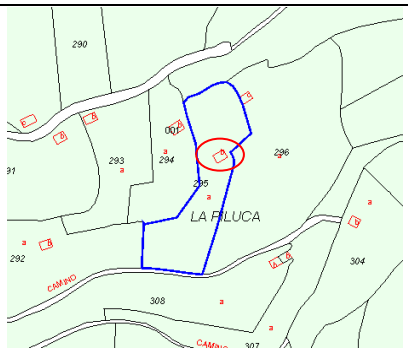

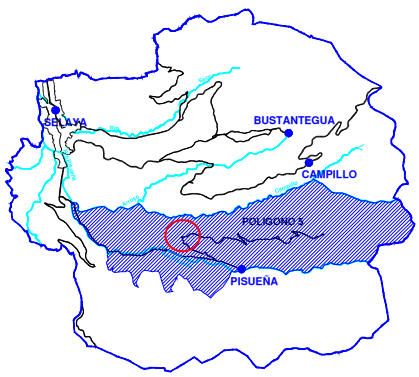

7 Fotografías **elemento número** **5197** **SEL**





8 Consideraciones generales

8.1 la medición de la edificación se verificará en el expediente de concesión de licencia de obra, ya que se trata de datos aproximados (Catastro o medición).

8.2 las servidumbres sectoriales se identifican de forma no exhaustiva y deberán también ser verificadas e informadas en el expediente de concesión de licencia de obras.

8.3 El Ayuntamiento es el encargado de verificar el estado de legalidad de las edificaciones informadas en el en cuanto a las obras existentes hasta el momento de aprobación de este CESR.

CATALOGO de EDIFICACIONES en SUELO RUSTICO
municipio de SELAYA. CANTABRIA.

1	**identificación**	**elemento número**	**5198**
			SEL
1.1	localización UTM	**X:** 439597 **Y:** 4782914	
1.2	parcela catastral	Polígono: 5, Parcela: 296	
1.3	situación (barrio, pueblo)	La Espina, SELAYA	
2	**afecciones sectoriales**		
2.1	Red NATURA 2000		
a	hábitats	SIN AFECCION	
b	LIC	SIN AFECCION	
2.2	protección de cauces		
a	río, arroyo o cauce	SIN AFECCION	
2.3	comunicaciones		
a	carreteras autonómicas	SIN AFECCION	
b	carreteras estatales	SIN AFECCION	
c	ferrocarril	SIN AFECCION	
d	rutas y sendas	SIN AFECCION	
2.4	montes utilidad publica		
a	MUP	SIN AFECCION	
3	**ordenación urbanística**		
3.1	clasificación	suelo rústico	
3.2	calificación	SNU-PA	
4	**características de la parcela**		
4.1	superficie	17957 m²	
4.2	linderos	Parcelas privadas y camino vecinal	
5	**características del edificio**		
5.0	denominación y uso actual	Cabaña. Agrario	
5.1	superficie	64,94 m²	
5.2	dimensiones	9,55 por 6,80 metros aprox.	
5.3	volumetría	Planta rectangular cubierta a dos aguas	
5.4	antigüedad	Cerca 1900	
5.5	conservación	Buena	
5.6	materiales sistema envolvente	Muros de mamposteria de piedra, cubierta de lastra, carpinteria de madera	
5.7	elementos singulares		
5.8	elementos discordantes		
5.9	Valor de catalogación	Medio	

6 plano de situación

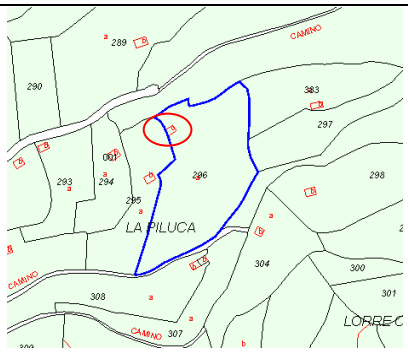

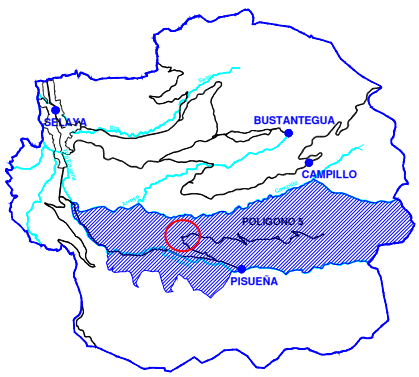

7 Fotografías **elemento número** **5198** **SEL**





8 Consideraciones generales

8.1 la medición de la edificación se verificará en el expediente de concesión de licencia de obra, ya que se trata de datos aproximados (Catastro o medición).

8.2 las servidumbres sectoriales se identifican de forma no exhaustiva y deberán también ser verificadas e informadas en el expediente de concesión de licencia de obras.

8.3 El Ayuntamiento es el encargado de verificar el estado de legalidad de las edificaciones informadas en el en cuanto a las obras existentes hasta el momento de aprobación de este CESR.

CATALOGO de EDIFICACIONES en SUELO RUSTICO
municipio de SELAYA. CANTABRIA.

1 identificación — **elemento número** **5199** / **SEL**

1.1	localización UTM	**X:** 439560 **Y:** 4783029
1.2	parcela catastral	Polígono: 5, Parcela: 289
1.3	situación (barrio, pueblo)	Losa, SELAYA

2 afecciones sectoriales

2.1	Red NATURA 2000	
a	hábitats	SIN AFECCION
b	LIC	SIN AFECCION
2.2	protección de cauces	
a	río, arroyo o cauce	SIN AFECCION
2.3	comunicaciones	
a	carreteras autonómicas	SIN AFECCION
b	carreteras estatales	SIN AFECCION
c	ferrocarril	SIN AFECCION
d	rutas y sendas	SIN AFECCION
2.4	montes utilidad publica	
a	MUP	SIN AFECCION

3 ordenación urbanística

3.1	clasificación	suelo rústico
3.2	calificación	SNU-PA

4 características de la parcela

4.1	superficie	16786 m²
4.2	linderos	Parcelas privadas y camino vecinal

5 características del edificio

5.0	denominación y uso actual	Cabaña. Agrario
5.1	superficie	76,35 m²
5.2	dimensiones	10,18 por 7,50 metros aprox.
5.3	volumetría	Planta rectangular cubierta a dos aguas
5.4	antigüedad	Cerca 1900
5.5	conservación	Buena
5.6	materiales sistema envolvente	Muros de mamposteria de piedra, cubierta de lastra, carpinteria de madera
5.7	elementos singulares	
5.8	elementos discordantes	
5.9	Valor de catalogación	Medio

6 plano de situación

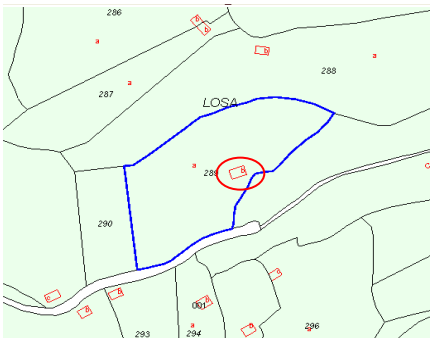

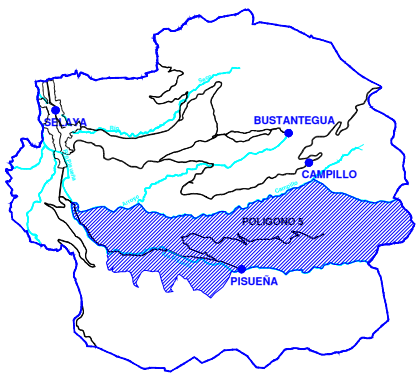

7 Fotografías **elemento número** **5199** **SEL**







8 Consideraciones generales

8.1 la medición de la edificación se verificará en el expediente de concesión de licencia de obra, ya que se trata de datos aproximados (Catastro o medición).

8.2 las servidumbres sectoriales se identifican de forma no exhaustiva y deberán también ser verificadas e informadas en el expediente de concesión de licencia de obras.

8.3 El Ayuntamiento es el encargado de verificar el estado de legalidad de las edificaciones informadas en el en cuanto a las obras existentes hasta el momento de aprobación de este CESR.

CATALOGO de EDIFICACIONES en SUELO RUSTICO
municipio de SELAYA. CANTABRIA.

1	**identificación**	**elemento número**	**5200**
			SEL
1.1	localización UTM	**X:** 439518 **Y:** 4783167	
1.2	parcela catastral	Polígono: 5, Parcela: 287	
1.3	situación (barrio, pueblo)	Losa, SELAYA	
2	**afecciones sectoriales**		
2.1	Red NATURA 2000		
a	hábitats	SIN AFECCION	
b	LIC	SIN AFECCION	
2.2	protección de cauces		
a	río, arroyo o cauce	SIN AFECCION	
2.3	comunicaciones		
a	carreteras autonómicas	SIN AFECCION	
b	carreteras estatales	SIN AFECCION	
c	ferrocarril	SIN AFECCION	
d	rutas y sendas	SIN AFECCION	
2.4	montes utilidad publica		
a	MUP	SIN AFECCION	
3	**ordenación urbanística**		
3.1	clasificación	suelo rústico	
3.2	calificación	SNU-PA	
4	**características de la parcela**		
4.1	superficie	8730 m²	
4.2	linderos	Parcelas privadas y camino vecinal	
5	**características del edificio**		
5.0	denominación y uso actual	Cabaña. Agrario	
5.1	superficie	100,00 m²	
5.2	dimensiones	10,00 por 10,00 metros aprox.	
5.3	volumetría	Planta rectangular cubierta a dos aguas	
5.4	antigüedad	Cerca 1900	
5.5	conservación	Buena	
5.6	materiales sistema envolvente	Muros de mamposteria de piedra, cubierta de lastra y teja cerámica, carpinteria de madera	
5.7	elementos singulares		
5.8	elementos discordantes		
5.9	Valor de catalogación	Alto	

6 plano de situación

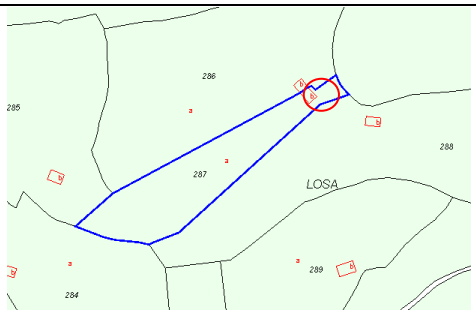

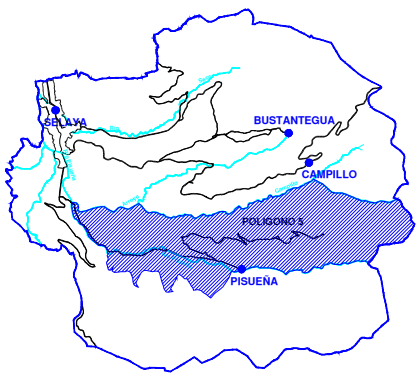

7 Fotografías elemento número **5200** **SEL**









8 Consideraciones generales

8.1 la medición de la edificación se verificará en el expediente de concesión de licencia de obra, ya que se trata de datos aproximados (Catastro o medición).

8.2 las servidumbres sectoriales se identifican de forma no exhaustiva y deberán también ser verificadas e informadas en el expediente de concesión de licencia de obras.

8.3 El Ayuntamiento es el encargado de verificar el estado de legalidad de las edificaciones informadas en el en cuanto a las obras existentes hasta el momento de aprobación de este CESR.

CATALOGO de EDIFICACIONES en SUELO RUSTICO
municipio de SELAYA. CANTABRIA.

			elemento número
1	**identificación**		**5201**
1.1	localización UTM	**X:** 439516 **Y:** 4783173	**SEL**
1.2	parcela catastral	Polígono: 5, Parcela: 287	
1.3	situación (barrio, pueblo)	Losa, SELAYA	
2	**afecciones sectoriales**		
2.1	Red NATURA 2000		
a	hábitats	SIN AFECCION	
b	LIC	SIN AFECCION	
2.2	protección de cauces		
a	río, arroyo o cauce	SIN AFECCION	
2.3	comunicaciones		
a	carreteras autonómicas	SIN AFECCION	
b	carreteras estatales	SIN AFECCION	
c	ferrocarril	SIN AFECCION	
d	rutas y sendas	SIN AFECCION	
2.4	montes utilidad publica		
a	MUP	SIN AFECCION	
3	**ordenación urbanística**		
3.1	clasificación	suelo rústico	
3.2	calificación	SNU-PA	
4	**características de la parcela**		
4.1	superficie	8730 m²	
4.2	linderos	Parcelas privadas y camino vecinal	
5	**características del edificio**		
5.0	denominación y uso actual	Cabaña. Agrario	
5.1	superficie	42,79 m²	
5.2	dimensiones	7,12 por 6,01 metros aprox.	
5.3	volumetría	Planta rectangular cubierta a dos aguas	
5.4	antigüedad	Cerca 1900	
5.5	conservación	Buena	
5.6	materiales sistema envolvente	Muros de mamposteria de piedra, cubierta de lastra y teja cerámica, carpinteria de madera	
5.7	elementos singulares		
5.8	elementos discordantes		
5.9	Valor de catalogación	Alto	

6 plano de situación



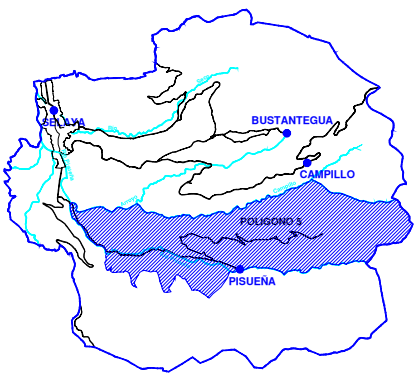

7 Fotografías **elemento número** **5201** **SEL**









8 Consideraciones generales

8.1 la medición de la edificación se verificará en el expediente de concesión de licencia de obra, ya que se trata de datos aproximados (Catastro o medición).

8.2 las servidumbres sectoriales se identifican de forma no exhaustiva y deberán también ser verificadas e informadas en el expediente de concesión de licencia de obras.

8.3 El Ayuntamiento es el encargado de verificar el estado de legalidad de las edificaciones informadas en el en cuanto a las obras existentes hasta el momento de aprobación de este CESR.

CATALOGO de EDIFICACIONES en SUELO RUSTICO
municipio de SELAYA. CANTABRIA.

1	**identificación**	**elemento número**	**5202**
			SEL
1.1	localización UTM	**X:** 439573 **Y:** 4783146	
1.2	parcela catastral	Polígono: 5, Parcela: 288	
1.3	situación (barrio, pueblo)	Pisueña, SELAYA	
2	**afecciones sectoriales**		
2.1	Red NATURA 2000		
a	hábitats	SIN AFECCION	
b	LIC	SIN AFECCION	
2.2	protección de cauces		
a	río, arroyo o cauce	SIN AFECCION	
2.3	comunicaciones		
a	carreteras autonómicas	SIN AFECCION	
b	carreteras estatales	SIN AFECCION	
c	ferrocarril	SIN AFECCION	
d	rutas y sendas	SIN AFECCION	
2.4	montes utilidad publica		
a	MUP	SIN AFECCION	
3	**ordenación urbanística**		
3.1	clasificación	suelo rústico	
3.2	calificación	SNU-PA	
4	**características de la parcela**		
4.1	superficie	32852 m²	
4.2	linderos	Parcelas privadas y camino vecinal	
5	**características del edificio**		
5.0	denominación y uso actual	Cabaña. Agrario	
5.1	superficie	74,49 m²	
5.2	dimensiones	9,75 por 7,64 metros aprox.	
5.3	volumetría	Planta rectangular cubierta a dos aguas	
5.4	antigüedad	Cerca 1900	
5.5	conservación	Buena	
5.6	materiales sistema envolvente	Muros de mamposteria de piedra, cubierta de lastra y teja cerámica, carpinteria de madera	
5.7	elementos singulares		
5.8	elementos discordantes		
5.9	Valor de catalogación	Medio	
6	**plano de situación**		

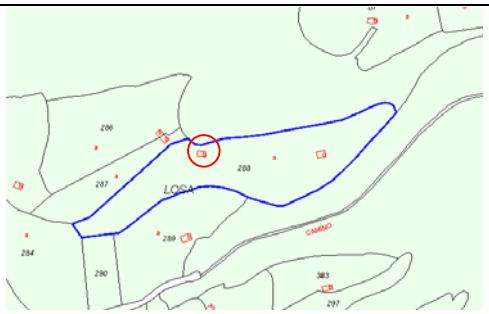

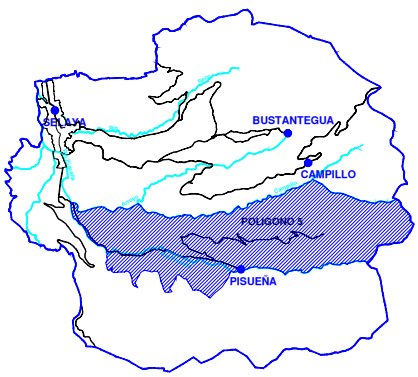

7 Fotografías **elemento número** **5202**
SEL





8 Consideraciones generales

8.1 la medición de la edificación se verificará en el expediente de concesión de licencia de obra, ya que se trata de datos aproximados (Catastro o medición).

8.2 las servidumbres sectoriales se identifican de forma no exhaustiva y deberán también ser verificadas e informadas en el expediente de concesión de licencia de obras.

8.3 El Ayuntamiento es el encargado de verificar el estado de legalidad de las edificaciones informadas en el en cuanto a las obras existentes hasta el momento de aprobación de este CESR.

CATALOGO de EDIFICACIONES en SUELO RUSTICO
municipio de SELAYA. CANTABRIA.

			elemento número
1	**identificación**		**5203**
1.1	localización UTM	**X:** 439757 **Y:** 4783145	**SEL**
1.2	parcela catastral	Polígono: 5, Parcela: 288	
1.3	situación (barrio, pueblo)	Pisueña, SELAYA	
2	**afecciones sectoriales**		
2.1	Red NATURA 2000		
a	hábitats	SIN AFECCION	
b	LIC	SIN AFECCION	
2.2	protección de cauces		
a	río, arroyo o cauce	SIN AFECCION	
2.3	comunicaciones		
a	carreteras autonómicas	SIN AFECCION	
b	carreteras estatales	SIN AFECCION	
c	ferrocarril	SIN AFECCION	
d	rutas y sendas	SIN AFECCION	
2.4	montes utilidad publica		
a	MUP	SIN AFECCION	
3	**ordenación urbanística**		
3.1	clasificación	suelo rústico	
3.2	calificación	SNU-PA	
4	**características de la parcela**		
4.1	superficie	32852 m²	
4.2	linderos	Parcelas privadas y camino vecinal	
5	**características del edificio**		
5.0	denominación y uso actual	Cabaña. Agrario	
5.1	superficie	65,47 m²	
5.2	dimensiones	9,60 por 6,82 metros aprox.	
5.3	volumetría	Planta rectangular cubierta a dos aguas	
5.4	antigüedad	Cerca 1900	
5.5	conservación	Biena	
5.6	materiales sistema envolvente	Muros de mamposteria de piedra, cubierta de lastra, carpinteria de madera	
5.7	elementos singulares		
5.8	elementos discordantes		
5.9	Valor de catalogación	Medio	
6	**plano de situación**		

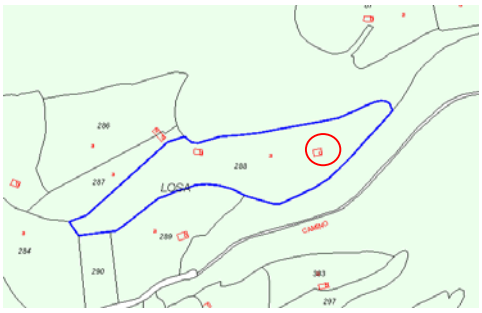

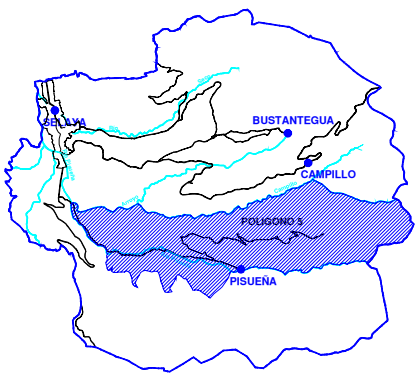

7 Fotografías **elemento número** **5203**
SEL





8 Consideraciones generales

8.1 la medición de la edificación se verificará en el expediente de concesión de licencia de obra, ya que se trata de datos aproximados (Catastro o medición).

8.2 las servidumbres sectoriales se identifican de forma no exhaustiva y deberán también ser verificadas e informadas en el expediente de concesión de licencia de obras.

8.3 El Ayuntamiento es el encargado de verificar el estado de legalidad de las edificaciones informadas en el en cuanto a las obras existentes hasta el momento de aprobación de este CESR.

CATALOGO de EDIFICACIONES en SUELO RUSTICO
municipio de SELAYA. CANTABRIA.

1	**identificación**	**elemento número**	**5204**
			SEL
1.1	localización UTM	**X:** 439837 **Y:** 4783333	
1.2	parcela catastral	Polígono: 5, Parcela: 087	
1.3	situación (barrio, pueblo)	Losa, SELAYA	
2	**afecciones sectoriales**		
2.1	Red NATURA 2000		
a	hábitats	SIN AFECCION	
b	LIC	SIN AFECCION	
2.2	protección de cauces		
a	río, arroyo o cauce	SIN AFECCION	
2.3	comunicaciones		
a	carreteras autonómicas	SIN AFECCION	
b	carreteras estatales	SIN AFECCION	
c	ferrocarril	SIN AFECCION	
d	rutas y sendas	SIN AFECCION	
2.4	montes utilidad publica		
a	MUP	SIN AFECCION	
3	**ordenación urbanística**		
3.1	clasificación	suelo rústico	
3.2	calificación	SNU-PA	
4	**características de la parcela**		
4.1	superficie	25206 m²	
4.2	linderos	Parcelas privadas y camino vecinal	
5	**características del edificio**		
5.0	denominación y uso actual	Cabaña. Agrario	
5.1	superficie	82,08 m², se computa el anexo	
5.2	dimensiones	12,25 por 6,70 metros aprox.	
5.3	volumetría	Planta rectangular cubierta a dos aguas, y anexo rectangual a un agua. Se cataloga en axexo.	
5.4	antigüedad	Cerca 1900	
5.5	conservación	Buena	
5.6	materiales sistema envolvente	Muros de mamposteria de piedra, cubierta de lastra, carpinteria de madera	
5.7	elementos singulares		
5.8	elementos discordantes		
5.9	Valor de catalogación	Alto	
6	**plano de situación**		

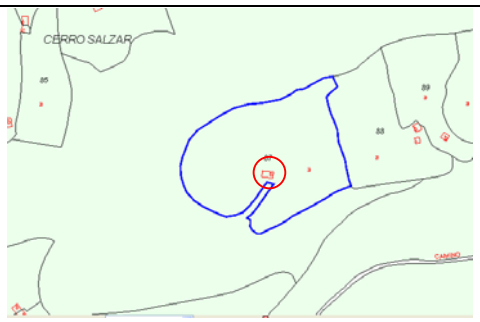

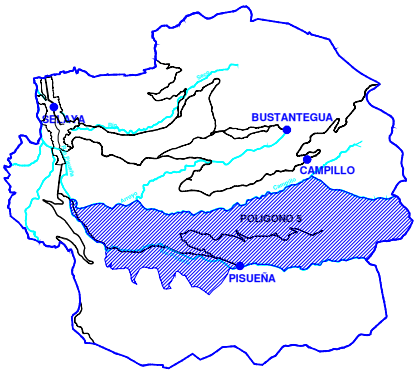

7 Fotografías **elemento número** **5204**
SEL





8 Consideraciones generales

8.1 la medición de la edificación se verificará en el expediente de concesión de licencia de obra, ya que se trata de datos aproximados (Catastro o medición).

8.2 las servidumbres sectoriales se identifican de forma no exhaustiva y deberán también ser verificadas e informadas en el expediente de concesión de licencia de obras.

8.3 El Ayuntamiento es el encargado de verificar el estado de legalidad de las edificaciones informadas en el en cuanto a las obras existentes hasta el momento de aprobación de este CESR.

CATALOGO de EDIFICACIONES en SUELO RUSTICO
municipio de SELAYA. CANTABRIA.

			elemento número
1	**identificación**		**5205**
1.1	localización UTM	**X:** 440015 **Y:** 4783394	**SEL**
1.2	parcela catastral	Polígono: 5, Parcela: 088	
1.3	situación (barrio, pueblo)	Losa, SELAYA	
2	**afecciones sectoriales**		
2.1	Red NATURA 2000		
a	hábitats	SIN AFECCION	
b	LIC	SIN AFECCION	
2.2	protección de cauces		
a	río, arroyo o cauce	SIN AFECCION	
2.3	comunicaciones		
a	carreteras autonómicas	SIN AFECCION	
b	carreteras estatales	SIN AFECCION	
c	ferrocarril	SIN AFECCION	
d	rutas y sendas	SIN AFECCION	
2.4	montes utilidad publica		
a	MUP	SIN AFECCION	
3	**ordenación urbanística**		
3.1	clasificación	suelo rústico	
3.2	calificación	SNU-PA	
4	**características de la parcela**		
4.1	superficie	14022 m²	
4.2	linderos	Parcelas privadas y camino vecinal	
5	**características del edificio**		
5.0	denominación y uso actual	Cabaña. Agrario	
5.1	superficie	60,05 m²	
5.2	dimensiones	8,34 por 7,20 metros aprox.	
5.3	volumetría	Planta rectangular cubierta a dos aguas	
5.4	antigüedad	Cerca 1900	
5.5	conservación	Buena	
5.6	materiales sistema envolvente	Muros de mamposteria de piedra, cubierta de lastra, carpinteria de madera	
5.7	elementos singulares		
5.8	elementos discordantes		
5.9	Valor de catalogación	Alto	

6 plano de situación

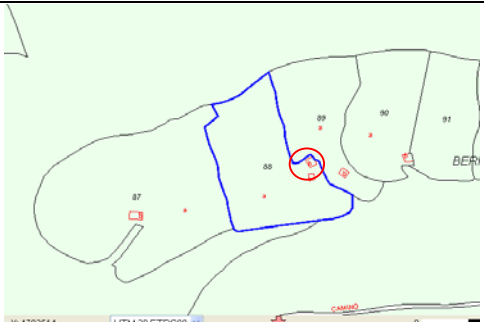

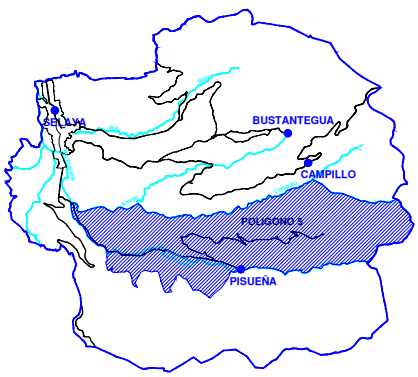

7 Fotografías **elemento número** **5205**
SEL





8 Consideraciones generales

8.1 la medición de la edificación se verificará en el expediente de concesión de licencia de obra, ya que se trata de datos aproximados (Catastro o medición).

8.2 las servidumbres sectoriales se identifican de forma no exhaustiva y deberán también ser verificadas e informadas en el expediente de concesión de licencia de obras.

8.3 El Ayuntamiento es el encargado de verificar el estado de legalidad de las edificaciones informadas en el en cuanto a las obras existentes hasta el momento de aprobación de este CESR.

CATALOGO de EDIFICACIONES en SUELO RUSTICO
municipio de SELAYA. CANTABRIA.

1	**identificación**	**elemento número**	**5206**
			SEL
1.1	localización UTM	**X:** 440013 **Y:** 4783374	
1.2	parcela catastral	Polígono: 5, Parcela: 088	
1.3	situación (barrio, pueblo)	Losa, SELAYA	
2	**afecciones sectoriales**		
2.1	Red NATURA 2000		
a	hábitats	SIN AFECCION	
b	LIC	SIN AFECCION	
2.2	protección de cauces		
a	río, arroyo o cauce	SIN AFECCION	
2.3	comunicaciones		
a	carreteras autonómicas	SIN AFECCION	
b	carreteras estatales	SIN AFECCION	
c	ferrocarril	SIN AFECCION	
d	rutas y sendas	SIN AFECCION	
2.4	montes utilidad publica		
a	MUP	SIN AFECCION	
3	**ordenación urbanística**		
3.1	clasificación	suelo rústico	
3.2	calificación	SNU-PA	
4	**características de la parcela**		
4.1	superficie	14022 m²	
4.2	linderos	Parcelas privadas y camino vecinal	
5	**características del edificio**		
5.0	denominación y uso actual	Cabaña. Agrario	
5.1	superficie	38,35 m²	
5.2	dimensiones	6,91 por 5,55 metros aprox.	
5.3	volumetría	Planta rectangular cubierta a dos aguas	
5.4	antigüedad	Cerca 1900	
5.5	conservación	Buena	
5.6	materiales sistema envolvente	Muros de mamposteria de piedra, cubierta de lastra, carpinteria de madera	
5.7	elementos singulares		
5.8	elementos discordantes		
5.9	Valor de catalogación	Alto	

6 plano de situación

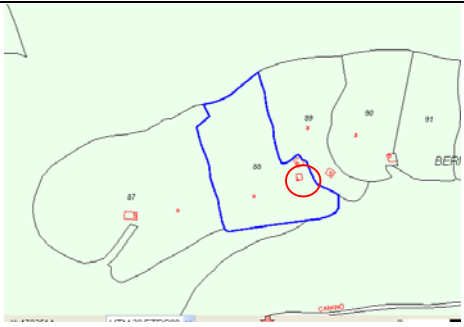

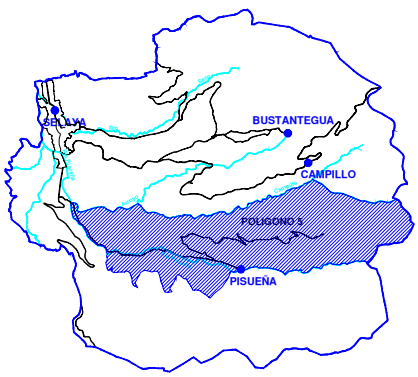

7 Fotografías **elemento número** **5206**
SEL





8 Consideraciones generales

8.1 la medición de la edificación se verificará en el expediente de concesión de licencia de obra, ya que se trata de datos aproximados (Catastro o medición).

8.2 las servidumbres sectoriales se identifican de forma no exhaustiva y deberán también ser verificadas e informadas en el expediente de concesión de licencia de obras.

8.3 El Ayuntamiento es el encargado de verificar el estado de legalidad de las edificaciones informadas en el en cuanto a las obras existentes hasta el momento de aprobación de este CESR.

CATALOGO de EDIFICACIONES en SUELO RUSTICO
municipio de SELAYA. CANTABRIA.

1	**identificación**	**elemento número**	**5207**
			SEL
1.1	localización UTM	**X:** 440049 **Y:** 4783381	
1.2	parcela catastral	Polígono: 5, Parcela: 089	
1.3	situación (barrio, pueblo)	Campillo, SELAYA	
2	**afecciones sectoriales**		
2.1	Red NATURA 2000		
a	hábitats	SIN AFECCION	
b	LIC	SIN AFECCION	
2.2	protección de cauces		
a	río, arroyo o cauce	SIN AFECCION	
2.3	comunicaciones		
a	carreteras autonómicas	SIN AFECCION	
b	carreteras estatales	SIN AFECCION	
c	ferrocarril	SIN AFECCION	
d	rutas y sendas	SIN AFECCION	
2.4	montes utilidad publica		
a	MUP	SIN AFECCION	
3	**ordenación urbanística**		
3.1	clasificación	suelo rústico	
3.2	calificación	SNU-PA	
4	**características de la parcela**		
4.1	superficie	9621 m²	
4.2	linderos	Parcelas privadas y camino vecinal	
5	**características del edificio**		
5.0	denominación y uso actual	Cabaña. Agrario	
5.1	superficie	53,04 m²	
5.2	dimensiones	7,80 por 6,80 metros aprox.	
5.3	volumetría	Planta rectangular cubierta a dos aguas	
5.4	antigüedad	Cerca 1900	
5.5	conservación	Mala	
5.6	materiales sistema envolvente	Muros de mamposteria de piedra, sin cubierta, carpinteria de madera	
5.7	elementos singulares		
5.8	elementos discordantes		
5.9	Valor de catalogación	Medio	
6	**plano de situación**		

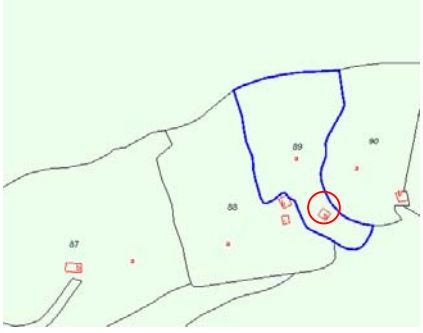

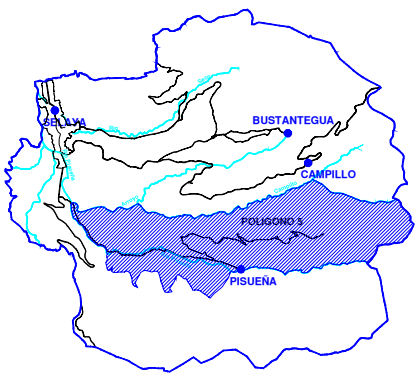

7 Fotografías **elemento número** **5207**
SEL



8 Consideraciones generales

8.1 la medición de la edificación se verificará en el expediente de concesión de licencia de obra, ya que se trata de datos aproximados (Catastro o medición).

8.2 las servidumbres sectoriales se identifican de forma no exhaustiva y deberán también ser verificadas e informadas en el expediente de concesión de licencia de obras.

8.3 El Ayuntamiento es el encargado de verificar el estado de legalidad de las edificaciones informadas en el en cuanto a las obras existentes hasta el momento de aprobación de este CESR.

CATALOGO de EDIFICACIONES en SUELO RUSTICO
municipio de SELAYA. CANTABRIA.

1	**identificación**	**elemento número**	**5208**
			SEL
1.1	localización UTM	**X:** 440108 **Y:** 4783400	
1.2	parcela catastral	Polígono: 5, Parcela: 090	
1.3	situación (barrio, pueblo)	Brena Salzar, SELAYA	
2	**afecciones sectoriales**		
2.1	Red NATURA 2000		
a	hábitats	SIN AFECCION	
b	LIC	SIN AFECCION	
2.2	protección de cauces		
a	río, arroyo o cauce	SIN AFECCION	
2.3	comunicaciones		
a	carreteras autonómicas	SIN AFECCION	
b	carreteras estatales	SIN AFECCION	
c	ferrocarril	SIN AFECCION	
d	rutas y sendas	SIN AFECCION	
2.4	montes utilidad publica		
a	MUP	SIN AFECCION	
3	**ordenación urbanística**		
3.1	clasificación	suelo rústico	
3.2	calificación	SNU-PA	
4	**características de la parcela**		
4.1	superficie	9721m²	
4.2	linderos	Parcelas privadas y camino vecinal	
5	**características del edificio**		
5.0	denominación y uso actual	Cabaña. Agrario	
5.1	superficie	62,12 m²	
5.2	dimensiones	8,90 por 6,98 metros aprox.	
5.3	volumetría	Planta rectangular cubierta a dos aguas	
5.4	antigüedad	Cerca 1900	
5.5	conservación	Buena	
5.6	materiales sistema envolvente	Muros de mamposteria de piedra, cubierta de lastra y teja cerámica, carpinteria de madera	
5.7	elementos singulares		
5.8	elementos discordantes		
5.9	Valor de catalogación	Alto	

6 plano de situación

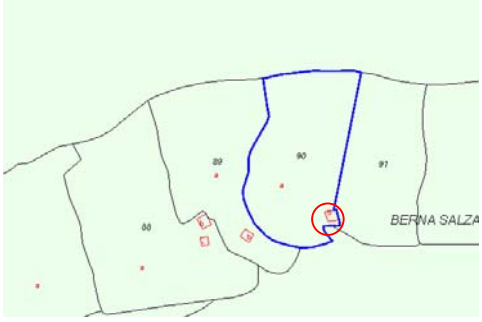

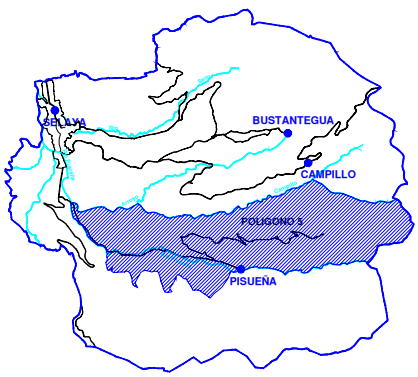

7 Fotografías **elemento número** **5208**
SEL



8 Consideraciones generales

8.1 la medición de la edificación se verificará en el expediente de concesión de licencia de obra, ya que se trata de datos aproximados (Catastro o medición).

8.2 las servidumbres sectoriales se identifican de forma no exhaustiva y deberán también ser verificadas e informadas en el expediente de concesión de licencia de obras.

8.3 El Ayuntamiento es el encargado de verificar el estado de legalidad de las edificaciones informadas en el en cuanto a las obras existentes hasta el momento de aprobación de este CESR.

CATALOGO de EDIFICACIONES en SUELO RUSTICO
municipio de SELAYA. CANTABRIA.

1	**identificación**	**elemento número**	**5209**
			SEL
1.1	localización UTM	**X:** 440251 **Y:** 4783415	
1.2	parcela catastral	Polígono: 5, Parcela: 092	
1.3	situación (barrio, pueblo)	Campillo, SELAYA	
2	**afecciones sectoriales**		
2.1	Red NATURA 2000		
a	hábitats	SIN AFECCION	
b	LIC	SIN AFECCION	
2.2	protección de cauces		
a	río, arroyo o cauce	SIN AFECCION	
2.3	comunicaciones		
a	carreteras autonómicas	SIN AFECCION	
b	carreteras estatales	SIN AFECCION	
c	ferrocarril	SIN AFECCION	
d	rutas y sendas	SIN AFECCION	
2.4	montes utilidad publica		
a	MUP	SIN AFECCION	
3	**ordenación urbanística**		
3.1	clasificación	suelo rústico	
3.2	calificación	SNU-PA	
4	**características de la parcela**		
4.1	superficie	13015 m²	
4.2	linderos	Parcelas privadas y camino vecinal	
5	**características del edificio**		
5.0	denominación y uso actual	Cabaña. Agrario	
5.1	superficie	70,70 m²	
5.2	dimensiones	10,10 por 7,00 metros aprox.	
5.3	volumetría	Planta rectangular cubierta a dos aguas	
5.4	antigüedad	Cerca 1900	
5.5	conservación	Buena	
5.6	materiales sistema envolvente	Muros de mamposteria de piedra, cubierta de lastra, carpinteria de madera	
5.7	elementos singulares		
5.8	elementos discordantes		
5.9	Valor de catalogación	Medio	

6 plano de situación

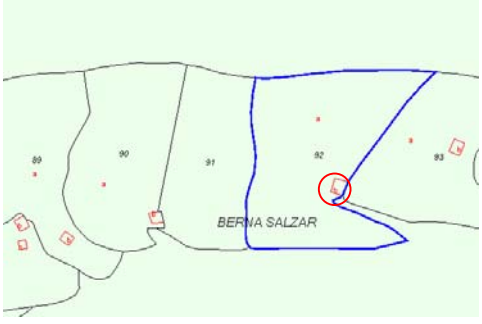

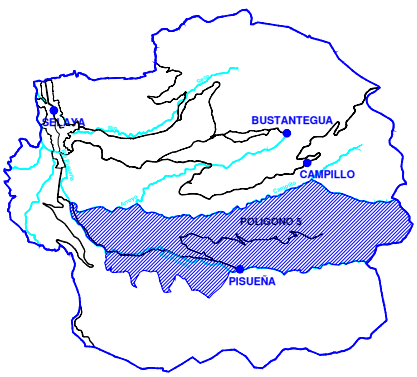

7 Fotografías **elemento número** **5209** **SEL**







8 Consideraciones generales

8.1 la medición de la edificación se verificará en el expediente de concesión de licencia de obra, ya que se trata de datos aproximados (Catastro o medición).

8.2 las servidumbres sectoriales se identifican de forma no exhaustiva y deberán también ser verificadas e informadas en el expediente de concesión de licencia de obras.

8.3 El Ayuntamiento es el encargado de verificar el estado de legalidad de las edificaciones informadas en el en cuanto a las obras existentes hasta el momento de aprobación de este CESR.

CATALOGO de EDIFICACIONES en SUELO RUSTICO
municipio de SELAYA. CANTABRIA.

			elemento número
1	**identificación**		**5210**
1.1	localización UTM	**X:** 440340 **Y:** 4783444	**SEL**
1.2	parcela catastral	Polígono: 5, Parcela: 093	
1.3	situación (barrio, pueblo)	La Brena Salzar, SELAYA	
2	**afecciones sectoriales**		
2.1	Red NATURA 2000		
a	hábitats	SIN AFECCION	
b	LIC	SIN AFECCION	
2.2	protección de cauces		
a	río, arroyo o cauce	SIN AFECCION	
2.3	comunicaciones		
a	carreteras autonómicas	SIN AFECCION	
b	carreteras estatales	SIN AFECCION	
c	ferrocarril	SIN AFECCION	
d	rutas y sendas	SIN AFECCION	
2.4	montes utilidad publica		
a	MUP	SIN AFECCION	
3	**ordenación urbanística**		
3.1	clasificación	suelo rústico	
3.2	calificación	SNU-PA	
4	**características de la parcela**		
4.1	superficie	10009 m²	
4.2	linderos	Parcelas privadas y camino vecinal	
5	**características del edificio**		
5.0	denominación y uso actual	Cabaña. Agrario	
5.1	superficie	79,64 m²	
5.2	dimensiones	8,33 por 6,68 metros aprox. y 6 x 4 m	
5.3	volumetría	Conjunto de edificaciones adosadas, plantas rectangular es cubierta a dos aguas separadas	
5.4	antigüedad	Cerca 1900	
5.5	conservación	Buena	
5.6	materiales sistema envolvente	Muros de mamposteria de piedra, cubierta de lastra, carpinteria de madera	
5.7	elementos singulares		
5.8	elementos discordantes		
5.9	Valor de catalogación	Alto	

6 plano de situación



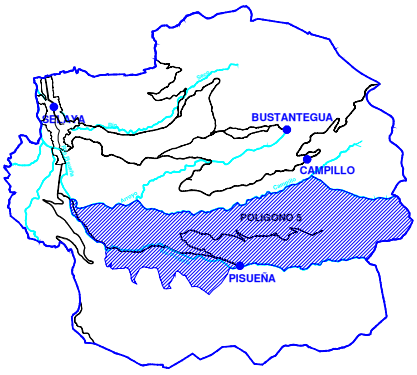

7 Fotografías **elemento número** **5210** **SEL**







8 Consideraciones generales

8.1 la medición de la edificación se verificará en el expediente de concesión de licencia de obra, ya que se trata de datos aproximados (Catastro o medición).

8.2 las servidumbres sectoriales se identifican de forma no exhaustiva y deberán también ser verificadas e informadas en el expediente de concesión de licencia de obras.

8.3 El Ayuntamiento es el encargado de verificar el estado de legalidad de las edificaciones informadas en el en cuanto a las obras existentes hasta el momento de aprobación de este CESR.

CATALOGO de EDIFICACIONES en SUELO RUSTICO
municipio de SELAYA. CANTABRIA.

1	**identificación**	**elemento número**	**5211**
			SEL
1.1	localización UTM	**X:** 440448 **Y:** 4782907	
1.2	parcela catastral	Polígono: 5, Parcela: 097	
1.3	situación (barrio, pueblo)	Gustapasante, SELAYA	
2	**afecciones sectoriales**		
2.1	Red NATURA 2000		
a	hábitats	SIN AFECCION	
b	LIC	SIN AFECCION	
2.2	protección de cauces		
a	río, arroyo o cauce	SIN AFECCION	
2.3	comunicaciones		
a	carreteras autonómicas	SIN AFECCION	
b	carreteras estatales	SIN AFECCION	
c	ferrocarril	SIN AFECCION	
d	rutas y sendas	SIN AFECCION	
2.4	montes utilidad publica		
a	MUP	SIN AFECCION	
3	**ordenación urbanística**		
3.1	clasificación	suelo rústico	
3.2	calificación	SNU-PA	
4	**características de la parcela**		
4.1	superficie	27422 m²	
4.2	linderos	Parcelas privadas y camino vecinal	
5	**características del edificio**		
5.0	denominación y uso actual	Cabaña. Agrario	
5.1	superficie	70,00 m²	
5.2	dimensiones	10,00 por 7,00 metros aprox.	
5.3	volumetría	Planta rectangular cubierta a dos aguas	
5.4	antigüedad	Cerca 1900	
5.5	conservación	Buena	
5.6	materiales sistema envolvente	Muros de mamposteria de piedra, cubierta de lastra, carpinteria de madera	
5.7	elementos singulares		
5.8	elementos discordantes		
5.9	Valor de catalogación	Alto	

6 plano de situación

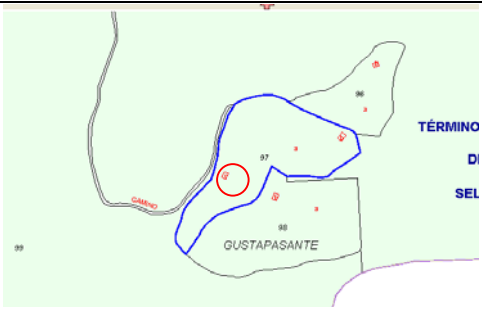

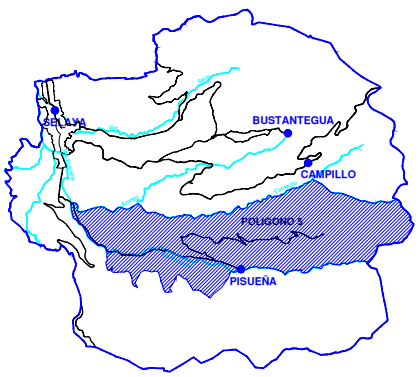

7 Fotografías **elemento número** **5211**
SEL





8 Consideraciones generales

8.1 la medición de la edificación se verificará en el expediente de concesión de licencia de obra, ya que se trata de datos aproximados (Catastro o medición).

8.2 las servidumbres sectoriales se identifican de forma no exhaustiva y deberán también ser verificadas e informadas en el expediente de concesión de licencia de obras.

8.3 El Ayuntamiento es el encargado de verificar el estado de legalidad de las edificaciones informadas en el en cuanto a las obras existentes hasta el momento de aprobación de este CESR.

CATALOGO de EDIFICACIONES en SUELO RUSTICO
municipio de SELAYA. CANTABRIA.

1	**identificación**	**elemento número**	**5212**
			SEL
1.1	localización UTM	**X:** 440519 **Y:** 4782865	
1.2	parcela catastral	Polígono: 5, Parcela: 098	
1.3	situación (barrio, pueblo)	Gustapasante, SELAYA	
2	**afecciones sectoriales**		
2.1	Red NATURA 2000		
a	hábitats	SIN AFECCION	
b	LIC	SIN AFECCION	
2.2	protección de cauces		
a	río, arroyo o cauce	SIN AFECCION	
2.3	comunicaciones		
a	carreteras autonómicas	SIN AFECCION	
b	carreteras estatales	SIN AFECCION	
c	ferrocarril	SIN AFECCION	
d	rutas y sendas	SIN AFECCION	
2.4	montes utilidad publica		
a	MUP	SIN AFECCION	
3	**ordenación urbanística**		
3.1	clasificación	suelo rústico	
3.2	calificación	SNU-PA	
4	**características de la parcela**		
4.1	superficie	28760 m²	
4.2	linderos	Parcelas privadas y camino vecinal	
5	**características del edificio**		
5.0	denominación y uso actual	Cabaña. Agrario	
5.1	superficie	63,00 m²	
5.2	dimensiones	10,00 por 6,30 metros aprox.	
5.3	volumetría	Planta rectangular cubierta a dos aguas	
5.4	antigüedad	Cerca 1900	
5.5	conservación	Buena	
5.6	materiales sistema envolvente	Muros de mamposteria de piedra, cubierta de lastra, carpinteria de madera	
5.7	elementos singulares		
5.8	elementos discordantes		
5.9	Valor de catalogación	Alto	
6	**plano de situación**		

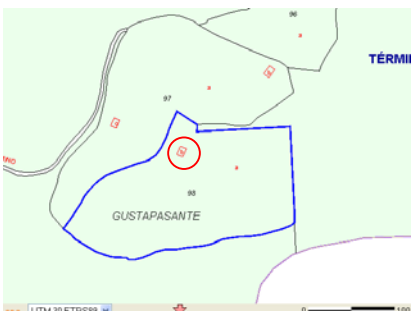

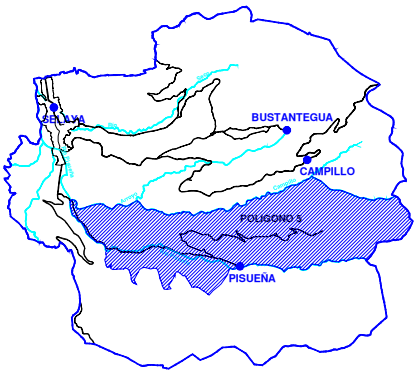

7 Fotografías **elemento número** **5212**
SEL





8 Consideraciones generales

8.1 la medición de la edificación se verificará en el expediente de concesión de licencia de obra, ya que se trata de datos aproximados (Catastro o medición).

8.2 las servidumbres sectoriales se identifican de forma no exhaustiva y deberán también ser verificadas e informadas en el expediente de concesión de licencia de obras.

8.3 El Ayuntamiento es el encargado de verificar el estado de legalidad de las edificaciones informadas en el en cuanto a las obras existentes hasta el momento de aprobación de este CESR.

CATALOGO de EDIFICACIONES en SUELO RUSTICO
municipio de SELAYA. CANTABRIA.

1	**identificación**	**elemento número**	**5213**
			SEL
1.1	localización UTM	**X:** 440622 **Y:** 4782967	
1.2	parcela catastral	Polígono: 5, Parcela: 097	
1.3	situación (barrio, pueblo)	Gustapasante, SELAYA	
2	**afecciones sectoriales**		
2.1	Red NATURA 2000		
a	hábitats	SIN AFECCION	
b	LIC	SIN AFECCION	
2.2	protección de cauces		
a	río, arroyo o cauce	SIN AFECCION	
2.3	comunicaciones		
a	carreteras autonómicas	SIN AFECCION	
b	carreteras estatales	SIN AFECCION	
c	ferrocarril	SIN AFECCION	
d	rutas y sendas	SIN AFECCION	
2.4	montes utilidad publica		
a	MUP	SIN AFECCION	
3	**ordenación urbanística**		
3.1	clasificación	suelo rústico	
3.2	calificación	SNU-PA	
4	**características de la parcela**		
4.1	superficie	27422 m²	
4.2	linderos	Parcelas privadas y camino vecinal	
5	**características del edificio**		
5.0	denominación y uso actual	Cabaña. Agrario	
5.1	superficie	44,84 m²	
5.2	dimensiones	7,60 por 5,90 metros aprox.	
5.3	volumetría	Planta rectangular cubierta a dos aguas	
5.4	antigüedad	Cerca 1900	
5.5	conservación	Buena	
5.6	materiales sistema envolvente	Muros de mamposteria de piedra, cubierta de lastra, carpinteria de madera	
5.7	elementos singulares		
5.8	elementos discordantes		
5.9	Valor de catalogación	Alto	
6	**plano de situación**		

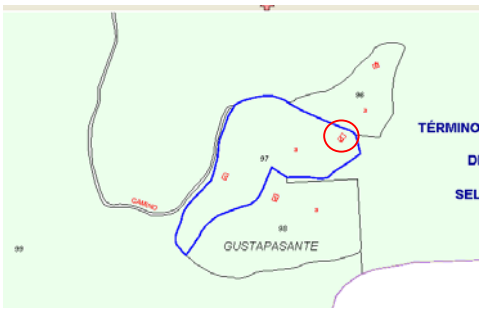

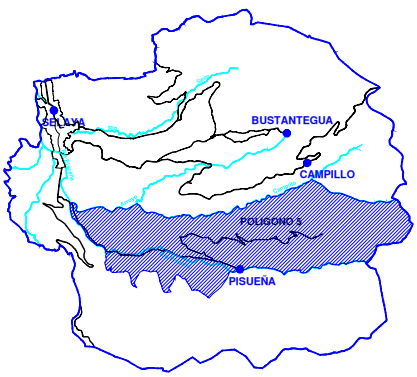

7 Fotografías **elemento número** **5213**
SEL





8 Consideraciones generales

8.1 la medición de la edificación se verificará en el expediente de concesión de licencia de obra, ya que se trata de datos aproximados (Catastro o medición).

8.2 las servidumbres sectoriales se identifican de forma no exhaustiva y deberán también ser verificadas e informadas en el expediente de concesión de licencia de obras.

8.3 El Ayuntamiento es el encargado de verificar el estado de legalidad de las edificaciones informadas en el en cuanto a las obras existentes hasta el momento de aprobación de este CESR.

CATALOGO de EDIFICACIONES en SUELO RUSTICO
municipio de SELAYA. CANTABRIA.

1	**identificación**	**elemento número**	**5214**
			SEL
1.1	localización UTM	**X:** 440676 **Y:** 4783078	
1.2	parcela catastral	Polígono: 5, Parcela: 096	
1.3	situación (barrio, pueblo)	Gustapasante, SELAYA	
2	**afecciones sectoriales**		
2.1	Red NATURA 2000		
a	hábitats	SIN AFECCION	
b	LIC	SIN AFECCION	
2.2	protección de cauces		
a	río, arroyo o cauce	SIN AFECCION	
2.3	comunicaciones		
a	carreteras autonómicas	SIN AFECCION	
b	carreteras estatales	SIN AFECCION	
c	ferrocarril	SIN AFECCION	
d	rutas y sendas	SIN AFECCION	
2.4	montes utilidad publica		
a	MUP	SIN AFECCION	
3	**ordenación urbanística**		
3.1	clasificación	suelo rústico	
3.2	calificación	SNU-PA	
4	**características de la parcela**		
4.1	superficie	12113 m²	
4.2	linderos	Parcelas privadas y camino vecinal	
5	**características del edificio**		
5.0	denominación y uso actual	Cabaña. Agrario	
5.1	superficie	38,50 m²	
5.2	dimensiones	7,00 por 5,50 metros aprox.	
5.3	volumetría	Planta rectangular cubierta a dos aguas	
5.4	antigüedad	Cerca 1900	
5.5	conservación	Buena	
5.6	materiales sistema envolvente	Muros de mamposteria de piedra, cubierta de lastra, carpinteria de madera	
5.7	elementos singulares		
5.8	elementos discordantes		
5.9	Valor de catalogación	Alto	

6 plano de situación

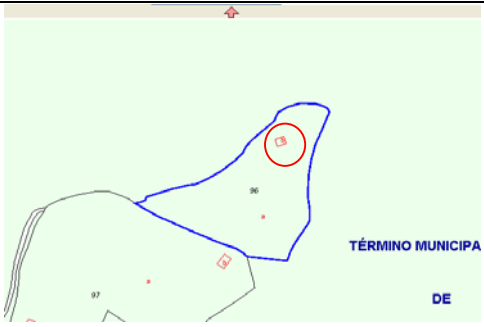

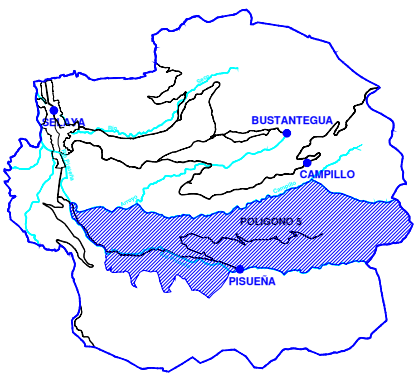

7 Fotografías **elemento número** **5214**
SEL



8 Consideraciones generales

8.1 la medición de la edificación se verificará en el expediente de concesión de licencia de obra, ya que se trata de datos aproximados (Catastro o medición).

8.2 las servidumbres sectoriales se identifican de forma no exhaustiva y deberán también ser verificadas e informadas en el expediente de concesión de licencia de obras.

8.3 El Ayuntamiento es el encargado de verificar el estado de legalidad de las edificaciones informadas en el en cuanto a las obras existentes hasta el momento de aprobación de este CESR.

CATALOGO de EDIFICACIONES en SUELO RUSTICO
municipio de SELAYA. CANTABRIA.

1	**identificación**	**elemento número**	**5215**
			SEL
1.1	localización UTM	**X:** 439299 **Y:** 4782694	
1.2	parcela catastral	Polígono: 5, Parcela: 315	
1.3	situación (barrio, pueblo)	La Mata, SELAYA	
2	**afecciones sectoriales**		
2.1	Red NATURA 2000		
a	hábitats	SIN AFECCION	
b	LIC	SIN AFECCION	
2.2	protección de cauces		
a	río, arroyo o cauce	SIN AFECCION	
2.3	comunicaciones		
a	carreteras autonómicas	SIN AFECCION	
b	carreteras estatales	SIN AFECCION	
c	ferrocarril	SIN AFECCION	
d	rutas y sendas	SIN AFECCION	
2.4	montes utilidad publica		
a	MUP	SIN AFECCION	
3	**ordenación urbanística**		
3.1	clasificación	suelo rústico	
3.2	calificación	SNU-PA	
4	**características de la parcela**		
4.1	superficie	6806 m²	
4.2	linderos	Parcelas privadas y camino vecinal	
5	**características del edificio**		
5.0	denominación y uso actual	Cabaña. Agrario	
5.1	superficie	49,13 m²	
5.2	dimensiones	7,10 por 6,92 metros aprox.	
5.3	volumetría	Planta rectangular cubierta a dos aguas	
5.4	antigüedad	Cerca 1900	
5.5	conservación	Buena	
5.6	materiales sistema envolvente	Muros de mamposteria de piedra, cubierta de lastra, carpinteria de madera	
5.7	elementos singulares		
5.8	elementos discordantes		
5.9	Valor de catalogación	Alto	
6	**plano de situación**		



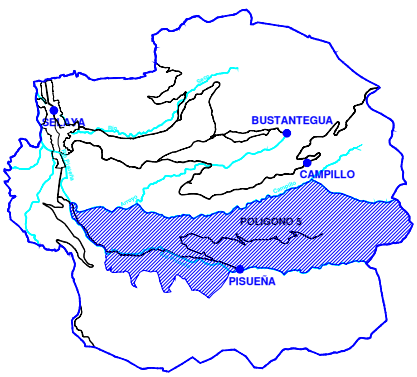

7 Fotografías **elemento número** **5215** **SEL**







8 Consideraciones generales

8.1 la medición de la edificación se verificará en el expediente de concesión de licencia de obra, ya que se trata de datos aproximados (Catastro o medición).

8.2 las servidumbres sectoriales se identifican de forma no exhaustiva y deberán también ser verificadas e informadas en el expediente de concesión de licencia de obras.

8.3 El Ayuntamiento es el encargado de verificar el estado de legalidad de las edificaciones informadas en el en cuanto a las obras existentes hasta el momento de aprobación de este CESR.

CATALOGO de EDIFICACIONES en SUELO RUSTICO
municipio de SELAYA. CANTABRIA.

1	**identificación**	**elemento número**	**5216**
			SEL
1.1	localización UTM	**X:** 439247 **Y:** 4782712	
1.2	parcela catastral	Polígono: 5, Parcela: 316	
1.3	situación (barrio, pueblo)	La Mata, SELAYA	
2	**afecciones sectoriales**		
2.1	Red NATURA 2000		
a	hábitats	SIN AFECCION	
b	LIC	SIN AFECCION	
2.2	protección de cauces		
a	río, arroyo o cauce	SIN AFECCION	
2.3	comunicaciones		
a	carreteras autonómicas	SIN AFECCION	
b	carreteras estatales	SIN AFECCION	
c	ferrocarril	SIN AFECCION	
d	rutas y sendas	SIN AFECCION	
2.4	montes utilidad publica		
a	MUP	SIN AFECCION	
3	**ordenación urbanística**		
3.1	clasificación	suelo rústico	
3.2	calificación	SNU-PA	
4	**características de la parcela**		
4.1	superficie	11842 m²	
4.2	linderos	Parcelas privadas y camino vecinal	
5	**características del edificio**		
5.0	denominación y uso actual	Cabaña. Agrario	
5.1	superficie	78,00 m², incluido anexo	
5.2	dimensiones	13,00 por 6,00 metros aprox.	
5.3	volumetría	Planta rectangular cubierta a dos aguas, se cataloga el anexo	
5.4	antigüedad	Cerca 1900	
5.5	conservación	Buena	
5.6	materiales sistema envolvente	Muros de mamposteria de piedra, cubierta de lastra y teja cerámica, carpinteria de madera	
5.7	elementos singulares		
5.8	elementos discordantes		
5.9	Valor de catalogación	Medio	
6	**plano de situación**		



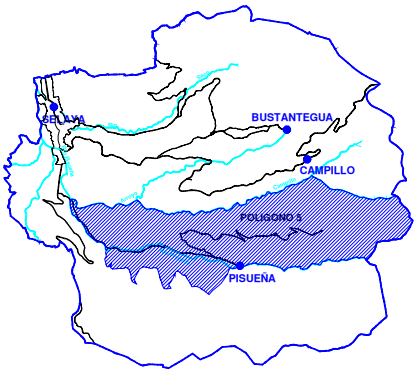

7 Fotografías **elemento número** **5216**
SEL





8 Consideraciones generales

8.1 la medición de la edificación se verificará en el expediente de concesión de licencia de obra, ya que se trata de datos aproximados (Catastro o medición).

8.2 las servidumbres sectoriales se identifican de forma no exhaustiva y deberán también ser verificadas e informadas en el expediente de concesión de licencia de obras.

8.3 El Ayuntamiento es el encargado de verificar el estado de legalidad de las edificaciones informadas en el en cuanto a las obras existentes hasta el momento de aprobación de este CESR.

CATALOGO de EDIFICACIONES en SUELO RUSTICO
municipio de SELAYA. CANTABRIA.

1	**identificación**	**elemento número**	**5217**
			SEL
1.1	localización UTM	**X:** 439306 **Y:** 4782683	
1.2	parcela catastral	Polígono: 5, Parcela: 314	
1.3	situación (barrio, pueblo)	Los Pedrucales, SELAYA	
2	**afecciones sectoriales**		
2.1	Red NATURA 2000		
a	hábitats	SIN AFECCION	
b	LIC	SIN AFECCION	
2.2	protección de cauces		
a	río, arroyo o cauce	SIN AFECCION	
2.3	comunicaciones		
a	carreteras autonómicas	SIN AFECCION	
b	carreteras estatales	SIN AFECCION	
c	ferrocarril	SIN AFECCION	
d	rutas y sendas	SIN AFECCION	
2.4	montes utilidad publica		
a	MUP	SIN AFECCION	
3	**ordenación urbanística**		
3.1	clasificación	suelo rústico	
3.2	calificación	SNU-PA	
4	**características de la parcela**		
4.1	superficie	17338 m²	
4.2	linderos	Parcelas privadas y camino vecinal	
5	**características del edificio**		
5.0	denominación y uso actual	Cabaña. Agrario	
5.1	superficie	50,17 m²	
5.2	dimensiones	7,25 por 6,92 metros aprox.	
5.3	volumetría	Planta rectangular cubierta a dos aguas	
5.4	antigüedad	Cerca 1900	
5.5	conservación	Biena	
5.6	materiales sistema envolvente	Muros de mamposteria de piedra, cubierta de lastra y teja cerámica, carpinteria de madera	
5.7	elementos singulares		
5.8	elementos discordantes		
5.9	Valor de catalogación	Alto	

6 plano de situación

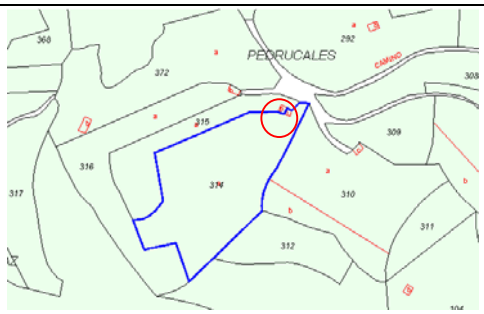

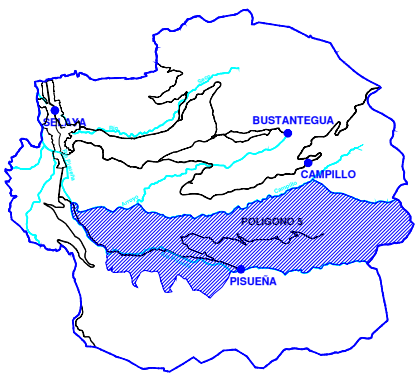

7 Fotografías **elemento número** **5217**
SEL





8 Consideraciones generales

8.1 la medición de la edificación se verificará en el expediente de concesión de licencia de obra, ya que se trata de datos aproximados (Catastro o medición).

8.2 las servidumbres sectoriales se identifican de forma no exhaustiva y deberán también ser verificadas e informadas en el expediente de concesión de licencia de obras.

8.3 El Ayuntamiento es el encargado de verificar el estado de legalidad de las edificaciones informadas en el en cuanto a las obras existentes hasta el momento de aprobación de este CESR.

CATALOGO de EDIFICACIONES en SUELO RUSTICO
municipio de SELAYA. CANTABRIA.

			elemento número	
1	**identificación**			**5218**
1.1	localización UTM	**X:** 439338 **Y:** 4782664		**SEL**
1.2	parcela catastral	Polígono: 5, Parcela: 310		
1.3	situación (barrio, pueblo)	Pisueña, SELAYA		
2	**afecciones sectoriales**			
2.1	Red NATURA 2000			
a	hábitats	SIN AFECCION		
b	LIC	SIN AFECCION		
2.2	protección de cauces			
a	río, arroyo o cauce	SIN AFECCION		
2.3	comunicaciones			
a	carreteras autonómicas	SIN AFECCION		
b	carreteras estatales	SIN AFECCION		
c	ferrocarril	SIN AFECCION		
d	rutas y sendas	SIN AFECCION		
2.4	montes utilidad publica			
a	MUP	SIN AFECCION		
3	**ordenación urbanística**			
3.1	clasificación	suelo rústico		
3.2	calificación	SNU-PA		
4	**características de la parcela**			
4.1	superficie	17010 m²		
4.2	linderos	Parcelas privadas y camino vecinal		
5	**características del edificio**			
5.0	denominación y uso actual	Vivienda. Residencial		
5.1	superficie	42,90 m²		
5.2	dimensiones	6,60 por 6,50 metros aprox.		
5.3	volumetría	Planta rectangular cubierta a dos aguas		
5.4	antigüedad	Cerca 1900-2000		
5.5	conservación	Biena		
5.6	materiales sistema envolvente	Muros de mamposteria de piedra, cubierta de lastra, carpinteria de madera		
5.7	elementos singulares			
5.8	elementos discordantes			
5.9	Valor de catalogación	Medio		
6	**plano de situación**			



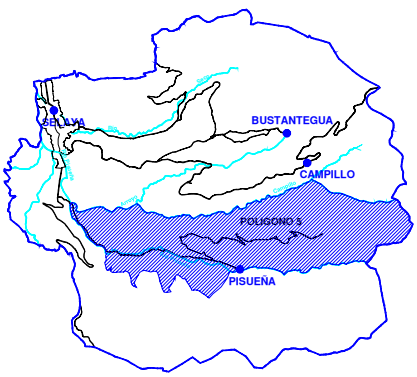

7 Fotografías **elemento número** **5218**
SEL





8 Consideraciones generales

8.1 la medición de la edificación se verificará en el expediente de concesión de licencia de obra, ya que se trata de datos aproximados (Catastro o medición).

8.2 las servidumbres sectoriales se identifican de forma no exhaustiva y deberán también ser verificadas e informadas en el expediente de concesión de licencia de obras.

8.3 El Ayuntamiento es el encargado de verificar el estado de legalidad de las edificaciones informadas en el en cuanto a las obras existentes hasta el momento de aprobación de este CESR.

CATALOGO de EDIFICACIONES en SUELO RUSTICO
municipio de SELAYA. CANTABRIA.

1	**identificación**	**elemento número**	**5219**
			SEL
1.1	localización UTM	**X:** 439392 **Y:** 4782641	
1.2	parcela catastral	Polígono: 5, Parcela: 310	
1.3	situación (barrio, pueblo)	Pisueña, SELAYA	
2	**afecciones sectoriales**		
2.1	Red NATURA 2000		
a	hábitats	SIN AFECCION	
b	LIC	SIN AFECCION	
2.2	protección de cauces		
a	río, arroyo o cauce	SIN AFECCION	
2.3	comunicaciones		
a	carreteras autonómicas	SIN AFECCION	
b	carreteras estatales	SIN AFECCION	
c	ferrocarril	SIN AFECCION	
d	rutas y sendas	SIN AFECCION	
2.4	montes utilidad publica		
a	MUP	SIN AFECCION	
3	**ordenación urbanística**		
3.1	clasificación	suelo rústico	
3.2	calificación	SNU-PA	
4	**características de la parcela**		
4.1	superficie	17010 m²	
4.2	linderos	Parcelas privadas y camino vecinal	
5	**características del edificio**		
5.0	denominación y uso actual	Cabaña. Agrario	
5.1	superficie	34,78 m²	
5.2	dimensiones	5,04 por 6,90 metros aprox.	
5.3	volumetría	Planta rectangular cubierta a dos aguas	
5.4	antigüedad	Cerca 1900	
5.5	conservación	Buena	
5.6	materiales sistema envolvente	Muros de mamposteria de piedra, cubierta de lastra, carpinteria de madera	
5.7	elementos singulares		
5.8	elementos discordantes		
5.9	Valor de catalogación	Alto	

6 plano de situación

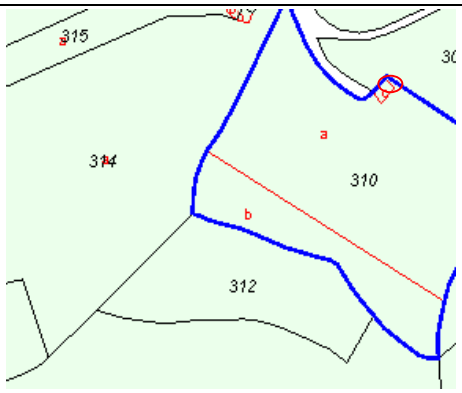

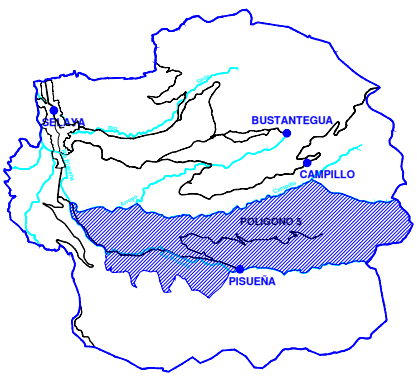

7 Fotografías **elemento número** **5219** **SEL**





8 Consideraciones generales

8.1 la medición de la edificación se verificará en el expediente de concesión de licencia de obra, ya que se trata de datos aproximados (Catastro o medición).

8.2 las servidumbres sectoriales se identifican de forma no exhaustiva y deberán también ser verificadas e informadas en el expediente de concesión de licencia de obras.

8.3 El Ayuntamiento es el encargado de verificar el estado de legalidad de las edificaciones informadas en el en cuanto a las obras existentes hasta el momento de aprobación de este CESR.

CATALOGO de EDIFICACIONES en SUELO RUSTICO
municipio de SELAYA. CANTABRIA.

1	**identificación**	**elemento número**	**5220**
			SEL
1.1	localización UTM	**X:** 439392 **Y:** 4782641	
1.2	parcela catastral	Polígono: 5, Parcela: 310	
1.3	situación (barrio, pueblo)	Pisueña, SELAYA	
2	**afecciones sectoriales**		
2.1	Red NATURA 2000		
a	hábitats	SIN AFECCION	
b	LIC	SIN AFECCION	
2.2	protección de cauces		
a	río, arroyo o cauce	SIN AFECCION	
2.3	comunicaciones		
a	carreteras autonómicas	SIN AFECCION	
b	carreteras estatales	SIN AFECCION	
c	ferrocarril	SIN AFECCION	
d	rutas y sendas	SIN AFECCION	
2.4	montes utilidad publica		
a	MUP	SIN AFECCION	
3	**ordenación urbanística**		
3.1	clasificación	suelo rústico	
3.2	calificación	SNU-PA	
4	**características de la parcela**		
4.1	superficie	17010 m²	
4.2	linderos	Parcelas privadas y camino vecinal	
5	**características del edificio**		
5.0	denominación y uso actual	Cabaña. Agrario	
5.1	superficie	34,78 m²	
5.2	dimensiones	5,04 por 6,90 metros aprox.	
5.3	volumetría	Planta rectangular cubierta a dos aguas	
5.4	antigüedad	Cerca 1900	
5.5	conservación	Buena	
5.6	materiales sistema envolvente	Muros de mamposteria de piedra, cubierta de lastra, carpinteria de madera	
5.7	elementos singulares		
5.8	elementos discordantes		
5.9	Valor de catalogación	Alto	

6 plano de situación

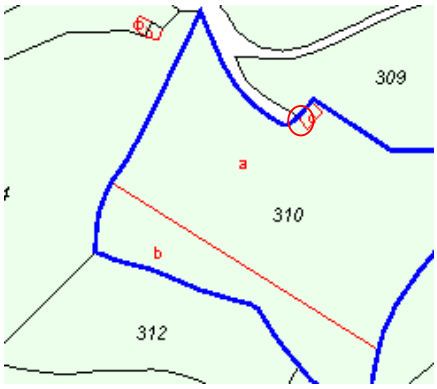

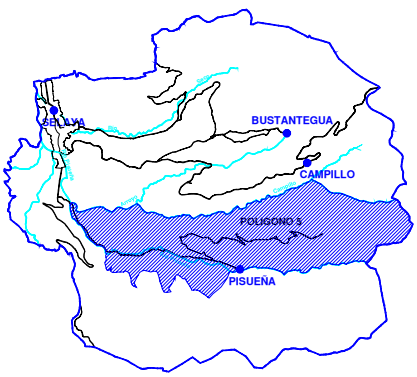

7 Fotografías **elemento número** **5220** **SEL**





8 Consideraciones generales

8.1 la medición de la edificación se verificará en el expediente de concesión de licencia de obra, ya que se trata de datos aproximados (Catastro o medición).

8.2 las servidumbres sectoriales se identifican de forma no exhaustiva y deberán también ser verificadas e informadas en el expediente de concesión de licencia de obras.

8.3 El Ayuntamiento es el encargado de verificar el estado de legalidad de las edificaciones informadas en el en cuanto a las obras existentes hasta el momento de aprobación de este CESR.

CATALOGO de EDIFICACIONES en SUELO RUSTICO
municipio de SELAYA. CANTABRIA.

1	**identificación**	**elemento número**	**5221**
			SEL
1.1	localización UTM	**X:** 439602 **Y:** 4782660	
1.2	parcela catastral	Polígono: 5, Parcela: 306	
1.3	situación (barrio, pueblo)	La Piluca, SELAYA	
2	**afecciones sectoriales**		
2.1	Red NATURA 2000		
a	hábitats	SIN AFECCION	
b	LIC	SIN AFECCION	
2.2	protección de cauces		
a	río, arroyo o cauce	SIN AFECCION	
2.3	comunicaciones		
a	carreteras autonómicas	SIN AFECCION	
b	carreteras estatales	SIN AFECCION	
c	ferrocarril	SIN AFECCION	
d	rutas y sendas	SIN AFECCION	
2.4	montes utilidad publica		
a	MUP	SIN AFECCION	
3	**ordenación urbanística**		
3.1	clasificación	suelo rústico	
3.2	calificación	SNU-PA	
4	**características de la parcela**		
4.1	superficie	17589 m²	
4.2	linderos	Parcelas privadas y camino vecinal	
5	**características del edificio**		
5.0	denominación y uso actual	Vivienda. Residencial	
5.1	superficie	103,60 m²	
5.2	dimensiones	14,80 por 7,00 metros aprox.	
5.3	volumetría	Planta rectangular cubierta a dos aguas	
5.4	antigüedad	Cerca 1900-2000	
5.5	conservación	Buena	
5.6	materiales sistema envolvente	Muros de mamposteria de piedra, cubierta de lastra, carpinteria de madera	
5.7	elementos singulares		
5.8	elementos discordantes		
5.9	Valor de catalogación	Medio	

6 plano de situación

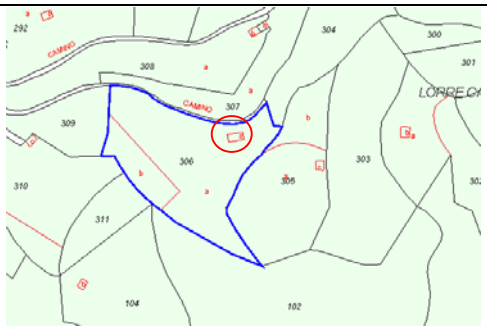

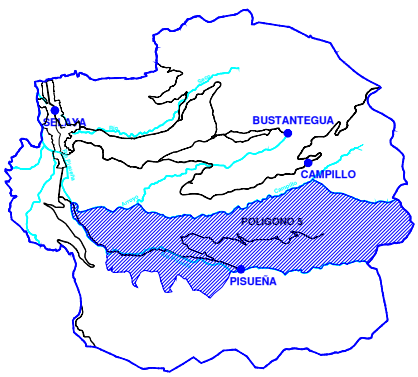

7 Fotografías **elemento número** **5221**
SEL





8 Consideraciones generales

8.1 la medición de la edificación se verificará en el expediente de concesión de licencia de obra, ya que se trata de datos aproximados (Catastro o medición).

8.2 las servidumbres sectoriales se identifican de forma no exhaustiva y deberán también ser verificadas e informadas en el expediente de concesión de licencia de obras.

8.3 El Ayuntamiento es el encargado de verificar el estado de legalidad de las edificaciones informadas en el en cuanto a las obras existentes hasta el momento de aprobación de este CESR.

CATALOGO de EDIFICACIONES en SUELO RUSTICO
municipio de SELAYA. CANTABRIA.

1	**identificación**	**elemento número**	**5222**
			SEL
1.1	localización UTM	**X:** 439685 **Y:** 4782618	
1.2	parcela catastral	Polígono: 5, Parcela: 305	
1.3	situación (barrio, pueblo)	Salzar, SELAYA	
2	**afecciones sectoriales**		
2.1	Red NATURA 2000		
a	hábitats	SIN AFECCION	
b	LIC	SIN AFECCION	
2.2	protección de cauces		
a	río, arroyo o cauce	SIN AFECCION	
2.3	comunicaciones		
a	carreteras autonómicas	SIN AFECCION	
b	carreteras estatales	SIN AFECCION	
c	ferrocarril	SIN AFECCION	
d	rutas y sendas	SIN AFECCION	
2.4	montes utilidad publica		
a	MUP	SIN AFECCION	
3	**ordenación urbanística**		
3.1	clasificación	suelo rústico	
3.2	calificación	SNU-PA	
4	**características de la parcela**		
4.1	superficie	13422 m²	
4.2	linderos	Parcelas privadas y camino vecinal	
5	**características del edificio**		
5.0	denominación y uso actual	Vivienda. Residencial	
5.1	superficie	54,40 m²	
5.2	dimensiones	8,00 por 6,80 metros aprox.	
5.3	volumetría	Planta rectangular cubierta a dos aguas	
5.4	antigüedad	Cerca 1900-2000	
5.5	conservación	Buena	
5.6	materiales sistema envolvente	Muros de mamposteria de piedra, cubierta de lastra, carpinteria de madera	
5.7	elementos singulares		
5.8	elementos discordantes		
5.9	Valor de catalogación	Medio	
6	**plano de situación**		

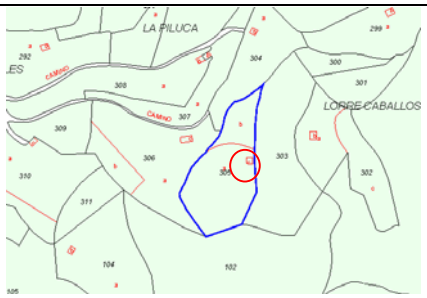

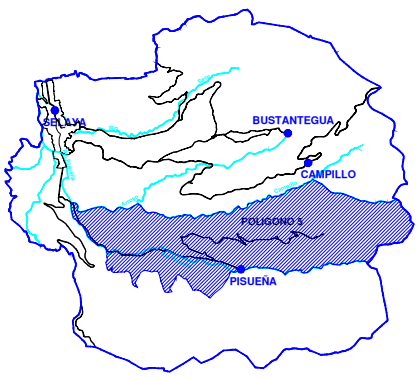

7 Fotografías **elemento número** **5222** **SEL**







8 Consideraciones generales

8.1 la medición de la edificación se verificará en el expediente de concesión de licencia de obra, ya que se trata de datos aproximados (Catastro o medición).

8.2 las servidumbres sectoriales se identifican de forma no exhaustiva y deberán también ser verificadas e informadas en el expediente de concesión de licencia de obras.

8.3 El Ayuntamiento es el encargado de verificar el estado de legalidad de las edificaciones informadas en el en cuanto a las obras existentes hasta el momento de aprobación de este CESR.

CATALOGO de EDIFICACIONES en SUELO RUSTICO
municipio de SELAYA. CANTABRIA.

1	**identificación**	**elemento número**	**5223**
			SEL
1.1	localización UTM	**X:** 439774 **Y:** 4782658	
1.2	parcela catastral	Polígono: 5, Parcela: 302	
1.3	situación (barrio, pueblo)	Pisueña, SELAYA	
2	**afecciones sectoriales**		
2.1	Red NATURA 2000		
a	hábitats	SIN AFECCION	
b	LIC	SIN AFECCION	
2.2	protección de cauces		
a	río, arroyo o cauce	SIN AFECCION	
2.3	comunicaciones		
a	carreteras autonómicas	SIN AFECCION	
b	carreteras estatales	SIN AFECCION	
c	ferrocarril	SIN AFECCION	
d	rutas y sendas	SIN AFECCION	
2.4	montes utilidad publica		
a	MUP	SIN AFECCION	
3	**ordenación urbanística**		
3.1	clasificación	suelo rústico	
3.2	calificación	SNU-PA	
4	**características de la parcela**		
4.1	superficie	13227 m²	
4.2	linderos	Parcelas privadas y camino vecinal	
5	**características del edificio**		
5.0	denominación y uso actual	Cabaña. Agrario	
5.1	superficie	61,11 m²	
5.2	dimensiones	8,73 por 7,00 metros aprox.	
5.3	volumetría	Planta rectangular cubierta a dos aguas	
5.4	antigüedad	Cerca 1900	
5.5	conservación	Buena	
5.6	materiales sistema envolvente	Muros de mamposteria de piedra, cubierta de lastra, carpinteria de madera	
5.7	elementos singulares		
5.8	elementos discordantes		
5.9	Valor de catalogación	Medio	

6 plano de situación

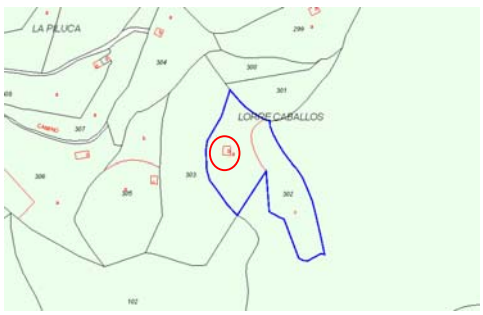

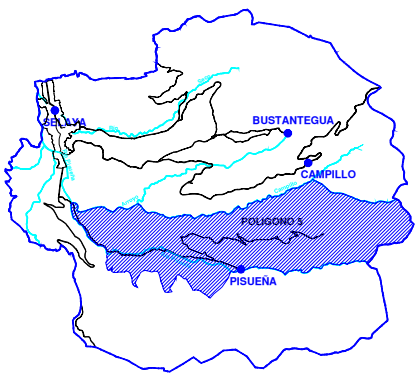

7 Fotografías **elemento número** **5223** **SEL**





8 Consideraciones generales

8.1 la medición de la edificación se verificará en el expediente de concesión de licencia de obra, ya que se trata de datos aproximados (Catastro o medición).

8.2 las servidumbres sectoriales se identifican de forma no exhaustiva y deberán también ser verificadas e informadas en el expediente de concesión de licencia de obras.

8.3 El Ayuntamiento es el encargado de verificar el estado de legalidad de las edificaciones informadas en el en cuanto a las obras existentes hasta el momento de aprobación de este CESR.

CATALOGO de EDIFICACIONES en SUELO RUSTICO
municipio de SELAYA. CANTABRIA.

			elemento número
1	**identificación**		**5224**
1.1	localización UTM	**X:** 439805 **Y:** 4782421	**SEL**
1.2	parcela catastral	Polígono: 5, Parcela: 101	
1.3	situación (barrio, pueblo)	Rellana Losa, SELAYA	
2	**afecciones sectoriales**		
2.1	Red NATURA 2000		
a	hábitats	SIN AFECCION	
b	LIC	SIN AFECCION	
2.2	protección de cauces		
a	río, arroyo o cauce	SIN AFECCION	
2.3	comunicaciones		
a	carreteras autonómicas	SIN AFECCION	
b	carreteras estatales	SIN AFECCION	
c	ferrocarril	SIN AFECCION	
d	rutas y sendas	SIN AFECCION	
2.4	montes utilidad publica		
a	MUP	SIN AFECCION	
3	**ordenación urbanística**		
3.1	clasificación	suelo rústico	
3.2	calificación	SNU-PA	
4	**características de la parcela**		
4.1	superficie	7671 m²	
4.2	linderos	Parcelas privadas y camino vecinal	
5	**características del edificio**		
5.0	denominación y uso actual	Cabaña. Agrario	
5.1	superficie	61,86 m²	
5.2	dimensiones	8,75 por 7,07 metros aprox.	
5.3	volumetría	Planta rectangular cubierta a dos aguas	
5.4	antigüedad	Cerca 1900	
5.5	conservación	Buena	
5.6	materiales sistema envolvente	Muros de mamposteria de piedra, cubierta de lastra, carpinteria de madera	
5.7	elementos singulares		
5.8	elementos discordantes		
5.9	Valor de catalogación	Alto	

6 plano de situación

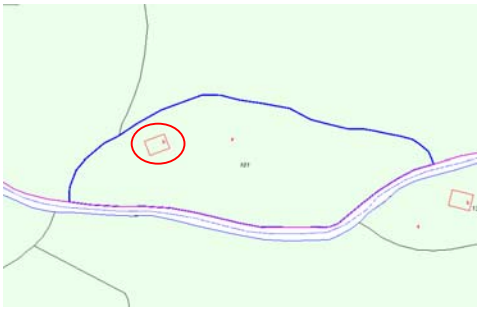

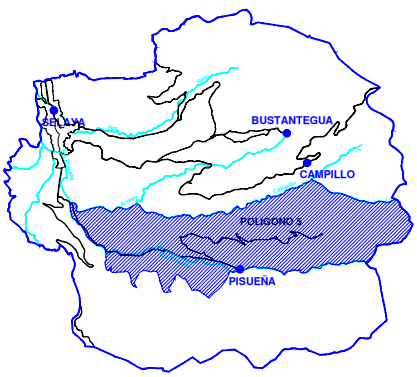

7 Fotografías **elemento número** **5224** **SEL**









8 Consideraciones generales

8.1 la medición de la edificación se verificará en el expediente de concesión de licencia de obra, ya que se trata de datos aproximados (Catastro o medición).

8.2 las servidumbres sectoriales se identifican de forma no exhaustiva y deberán también ser verificadas e informadas en el expediente de concesión de licencia de obras.

8.3 El Ayuntamiento es el encargado de verificar el estado de legalidad de las edificaciones informadas en el en cuanto a las obras existentes hasta el momento de aprobación de este CESR.

CATALOGO de EDIFICACIONES en SUELO RUSTICO
municipio de SELAYA. CANTABRIA.

1	**identificación**	**elemento número**	**5225**
			SEL
1.1	localización UTM	**X:** 439631 **Y:** 4782469	
1.2	parcela catastral	Polígono: 5, Parcela: 102	
1.3	situación (barrio, pueblo)	Pisueña, SELAYA	
2	**afecciones sectoriales**		
2.1	Red NATURA 2000		
a	hábitats	SIN AFECCION	
b	LIC	SIN AFECCION	
2.2	protección de cauces		
a	río, arroyo o cauce	SIN AFECCION	
2.3	comunicaciones		
a	carreteras autonómicas	SIN AFECCION	
b	carreteras estatales	SIN AFECCION	
c	ferrocarril	SIN AFECCION	
d	rutas y sendas	SIN AFECCION	
2.4	montes utilidad publica		
a	MUP	384 Dosal, Guadamena y Negro	
3	**ordenación urbanística**		
3.1	clasificación	suelo rústico	
3.2	calificación	SNU-PA	
4	**características de la parcela**		
4.1	superficie	35768 m²	
4.2	linderos	Parcelas privadas y camino vecinal	
5	**características del edificio**		
5.0	denominación y uso actual	Cabaña. Agrario	
5.1	superficie	129,20 m²	
5.2	dimensiones	19,00 por 6,80 metros aprox.	
5.3	volumetría	Planta rectangular cubierta a dos aguas	
5.4	antigüedad	Cerca 1900	
5.5	conservación	Biena	
5.6	materiales sistema envolvente	Muros de mamposteria de piedra, cubierta de lastra, carpinteria de madera	
5.7	elementos singulares		
5.8	elementos discordantes		
5.9	Valor de catalogación	Alto	

6 plano de situación



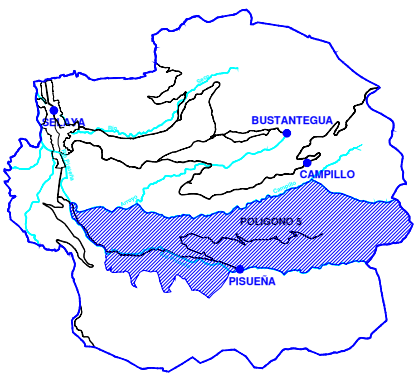

7 Fotografías **elemento número** **5225** **SEL**





8 Consideraciones generales

8.1 la medición de la edificación se verificará en el expediente de concesión de licencia de obra, ya que se trata de datos aproximados (Catastro o medición).

8.2 las servidumbres sectoriales se identifican de forma no exhaustiva y deberán también ser verificadas e informadas en el expediente de concesión de licencia de obras.

8.3 El Ayuntamiento es el encargado de verificar el estado de legalidad de las edificaciones informadas en el en cuanto a las obras existentes hasta el momento de aprobación de este CESR.

CATALOGO de EDIFICACIONES en SUELO RUSTICO
municipio de SELAYA. CANTABRIA.

1	**identificación**	**elemento número**	**5226**
			SEL
1.1	localización UTM	**X:** 439319 **Y:** 4782303	
1.2	parcela catastral	Polígono: 5, Parcela: 107	
1.3	situación (barrio, pueblo)	La Vigia, SELAYA	
2	**afecciones sectoriales**		
2.1	Red NATURA 2000		
a	hábitats	SIN AFECCION	
b	LIC	SIN AFECCION	
2.2	protección de cauces		
a	río, arroyo o cauce	SIN AFECCION	
2.3	comunicaciones		
a	carreteras autonómicas	SIN AFECCION	
b	carreteras estatales	SIN AFECCION	
c	ferrocarril	SIN AFECCION	
d	rutas y sendas	SIN AFECCION	
2.4	montes utilidad publica		
a	MUP	SIN AFECCION	
3	**ordenación urbanística**		
3.1	clasificación	suelo rústico	
3.2	calificación	SNU-PA	
4	**características de la parcela**		
4.1	superficie	13221 m²	
4.2	linderos	Parcelas privadas y camino vecinal	
5	**características del edificio**		
5.0	denominación y uso actual	Cabaña. Agrario	
5.1	superficie	75,00 m²	
5.2	dimensiones	11,70 por 6,41 metros aprox.	
5.3	volumetría	Planta rectangular cubierta a dos aguas	
5.4	antigüedad	Cerca 1900	
5.5	conservación	Buena	
5.6	materiales sistema envolvente	Muros de mamposteria de piedra, cubierta de lastra, carpinteria de madera	
5.7	elementos singulares		
5.8	elementos discordantes		
5.9	Valor de catalogación	Alto	
6	**plano de situación**		

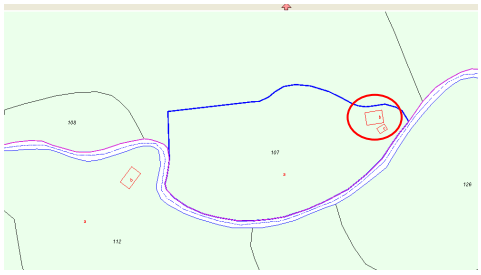

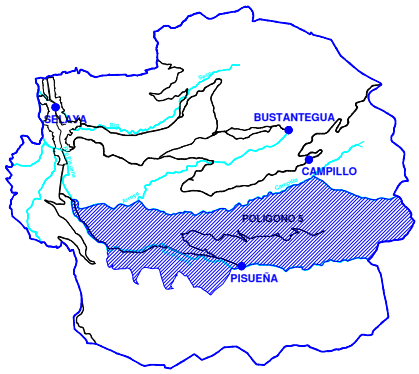

7 Fotografías **elemento número** **5226** **SEL**













8 Consideraciones generales

8.1 la medición de la edificación se verificará en el expediente de concesión de licencia de obra, ya que se trata de datos aproximados (Catastro o medición).

8.2 las servidumbres sectoriales se identifican de forma no exhaustiva y deberán también ser verificadas e informadas en el expediente de concesión de licencia de obras.

8.3 El Ayuntamiento es el encargado de verificar el estado de legalidad de las edificaciones informadas en el en cuanto a las obras existentes hasta el momento de aprobación de este CESR.

CATALOGO de EDIFICACIONES en SUELO RUSTICO
municipio de SELAYA. CANTABRIA.

1	**identificación**	**elemento número**	**5227 SEL**
1.1	localización UTM	**X:** 439311 **Y:** 4782293	
1.2	parcela catastral	Polígono: 5, Parcela: 107	
1.3	situación (barrio, pueblo)	La Vigia, SELAYA	
2	**afecciones sectoriales**		
2.1	Red NATURA 2000		
a	hábitats	SIN AFECCION	
b	LIC	SIN AFECCION	
2.2	protección de cauces		
a	río, arroyo o cauce	RIO PISUEÑA	
2.3	comunicaciones		
a	carreteras autonómicas	SIN AFECCION	
b	carreteras estatales	SIN AFECCION	
c	ferrocarril	SIN AFECCION	
d	rutas y sendas	SIN AFECCION	
2.4	montes utilidad publica		
a	MUP	SIN AFECCION	
3	**ordenación urbanística**		
3.1	clasificación	suelo rústico	
3.2	calificación	SNU-PA	
4	**características de la parcela**		
4.1	superficie	13221 m²	
4.2	linderos	parcelas privadas, rio y camino vecinal,	
5	**características del edificio**		
5.0	denominación y uso actual	Cabaña. Agrario	
5.1	superficie	104,00 m²	
5.2	dimensiones	8,00 por 13,00 metros aprox.	
5.3	volumetría	Planta rectangular cubierta a dos aguas	
5.4	antigüedad	Cerca 1900	
5.5	conservación	Buena	
5.6	materiales sistema envolvente	Muros de mamposteria de piedra, cubierta de lastra, carpinteria de madera	
5.7	elementos singulares		
5.8	elementos discordantes		
5.9	Valor de catalogación	Medio	
6	**plano de situación**		

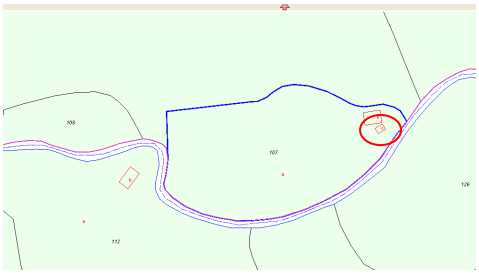

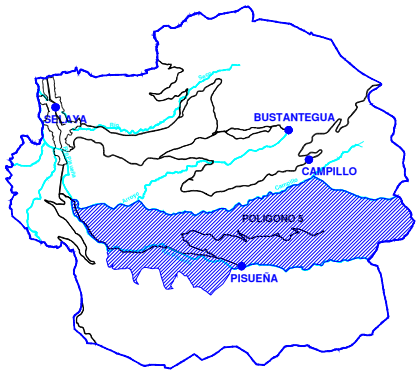

7 Fotografías **elemento número** **5227** **SEL**





8 Consideraciones generales

8.1 la medición de la edificación se verificará en el expediente de concesión de licencia de obra, ya que se trata de datos aproximados (Catastro o medición).

8.2 las servidumbres sectoriales se identifican de forma no exhaustiva y deberán también ser verificadas e informadas en el expediente de concesión de licencia de obras.

8.3 El Ayuntamiento es el encargado de verificar el estado de legalidad de las edificaciones informadas en el en cuanto a las obras existentes hasta el momento de aprobación de este CESR.

CATALOGO de EDIFICACIONES en SUELO RUSTICO
municipio de SELAYA. CANTABRIA.

1	**identificación**	**elemento número**	**5228**
			SEL
1.1	localización UTM	**X:** 438394 **Y:** 4782832	
1.2	parcela catastral	Polígono: 5, Parcela: 355	
1.3	situación (barrio, pueblo)	Pisueña, SELAYA	
2	**afecciones sectoriales**		
2.1	Red NATURA 2000		
a	hábitats	SIN AFECCION	
b	LIC	SIN AFECCION	
2.2	protección de cauces		
a	río, arroyo o cauce	SIN AFECCION	
2.3	comunicaciones		
a	carreteras autonómicas	SIN AFECCION	
b	carreteras estatales	SIN AFECCION	
c	ferrocarril	SIN AFECCION	
d	rutas y sendas	SIN AFECCION	
2.4	montes utilidad publica		
a	MUP	SIN AFECCION	
3	**ordenación urbanística**		
3.1	clasificación	suelo rústico	
3.2	calificación	SNU-PA	
4	**características de la parcela**		
4.1	superficie	20152 m²	
4.2	linderos	Parcelas privadas y camino vecinal	
5	**características del edificio**		
5.0	denominación y uso actual	Cabaña. Agrario	
5.1	superficie	40,00 m²	
5.2	dimensiones	8,00 por 5,00 metros aprox.	
5.3	volumetría	Planta rectangular cubierta a dos aguas	
5.4	antigüedad	Cerca 1900	
5.5	conservación	Buena	
5.6	materiales sistema envolvente	Muros de mamposteria de piedra, cubierta de lastra, carpinteria de madera	
5.7	elementos singulares		
5.8	elementos discordantes		
5.9	Valor de catalogación	Medio	

6 plano de situación



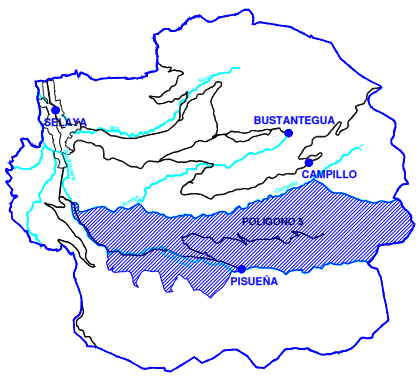

7 Fotografías **elemento número** **5228** **SEL**





8 Consideraciones generales

8.1 la medición de la edificación se verificará en el expediente de concesión de licencia de obra, ya que se trata de datos aproximados (Catastro o medición).

8.2 las servidumbres sectoriales se identifican de forma no exhaustiva y deberán también ser verificadas e informadas en el expediente de concesión de licencia de obras.

8.3 El Ayuntamiento es el encargado de verificar el estado de legalidad de las edificaciones informadas en el en cuanto a las obras existentes hasta el momento de aprobación de este CESR.

CATALOGO de EDIFICACIONES en SUELO RUSTICO
municipio de SELAYA. CANTABRIA.

1	**identificación**	**elemento número**	**5229**
			SEL
1.1	localización UTM	**X:** 438230 **Y:** 4783550	
1.2	parcela catastral	Polígono: 5, Parcela: 61	
1.3	situación (barrio, pueblo)	La Plazuca, SELAYA	
2	**afecciones sectoriales**		
2.1	Red NATURA 2000		
a	hábitats	SIN AFECCION	
b	LIC	SIN AFECCION	
2.2	protección de cauces		
a	río, arroyo o cauce	RIO CAMPILLO	
2.3	comunicaciones		
a	carreteras autonómicas	SIN AFECCION	
b	carreteras estatales	SIN AFECCION	
c	ferrocarril	SIN AFECCION	
d	rutas y sendas	SIN AFECCION	
2.4	montes utilidad publica		
a	MUP	SIN AFECCION	
3	**ordenación urbanística**		
3.1	clasificación	suelo rústico	
3.2	calificación	SNU-PA	
4	**características de la parcela**		
4.1	superficie	1901 m²	
4.2	linderos	parcelas privadas, rio y camino vecinal,	
5	**características del edificio**		
5.0	denominación y uso actual	Cabaña. Agrario	
5.1	superficie	42,00 m²	
5.2	dimensiones	7,00 por 6,00 metros aprox.	
5.3	volumetría	Planta rectangular cubierta a dos aguas	
5.4	antigüedad	Cerca 1900	
5.5	conservación	Regular	
5.6	materiales sistema envolvente	Muros de mamposteria de piedra, sin cubierta, carpinteria de madera	
5.7	elementos singulares		
5.8	elementos discordantes		
5.9	Valor de catalogación	Medio	

6 plano de situación



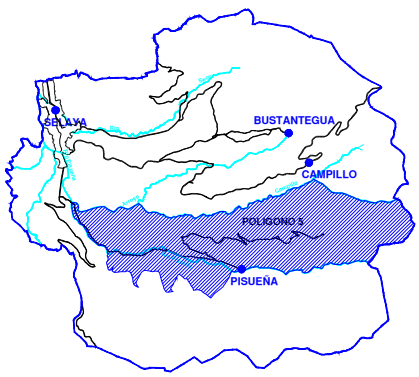

7 Fotografías **elemento número** **5229** **SEL**





8 Consideraciones generales

8.1 la medición de la edificación se verificará en el expediente de concesión de licencia de obra, ya que se trata de datos aproximados (Catastro o medición).

8.2 las servidumbres sectoriales se identifican de forma no exhaustiva y deberán también ser verificadas e informadas en el expediente de concesión de licencia de obras.

8.3 El Ayuntamiento es el encargado de verificar el estado de legalidad de las edificaciones informadas en el en cuanto a las obras existentes hasta el momento de aprobación de este CESR.

CATALOGO de EDIFICACIONES en SUELO RUSTICO
municipio de SELAYA. CANTABRIA.

1	**identificación**	**elemento número**	**5230**
			SEL
1.1	localización UTM	**X:** 435378 **Y**: 4783034	
1.2	parcela catastral	Polígono:,5 Parcela: 022	
1.3	situación (barrio, pueblo)	El Arroyo, SELAYA	
2	**afecciones sectoriales**		
2.1	Red NATURA 2000		
a	hábitats	SIN AFECCION	
b	LIC	SIN AFECCION	
2.2	protección de cauces		
a	río, arroyo o cauce	SIN AFECCION	
2.3	comunicaciones		
a	carreteras autonómicas	SIN AFECCION	
b	carreteras estatales	SIN AFECCION	
c	ferrocarril	SIN AFECCION	
d	rutas y sendas	SIN AFECCION	
2.4	montes utilidad publica		
a	MUP	SIN AFECCION	
3	**ordenación urbanística**		
3.1	clasificación	SUELO RUSTICO	
3.2	calificación	SNU-PA	
4	**características de la parcela**		
4.1	superficie	28225 m²	
4.2	linderos	parcelas privadas y ca-624	
5	**características del edificio**		
5.0	denominación y uso actual	Cabaña	
5.1	superficie	123,60	
5.2	dimensiones	10,30x12,00	
5.3	volumetría	Planta rectangular cubierta a dos aguas	
5.4	antigüedad	1900	
5.5	conservación	Buena	
5.6	materiales sistema envolvente	Muros de mamposteria de piedra,cubierta de teja cerámica,carpinteria de madera	
5.7	elementos singulares		
5.8	elementos discordantes		
5.9	Valor de catalogación	Bajo	

6 plano de situación

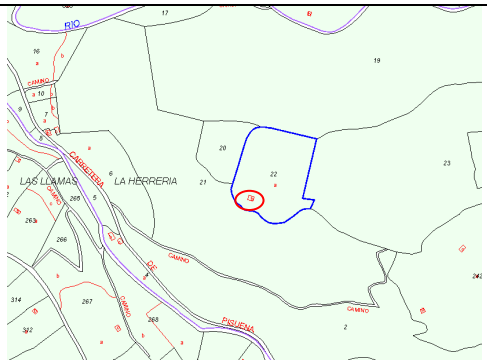

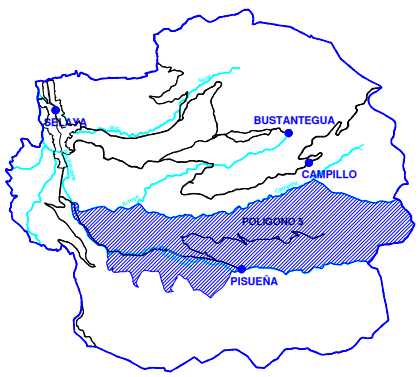

7 Fotografías **elemento número** **5230**
SEL



8 Consideraciones generales

8.1 la medición de la edificación se verificará en el expediente de concesión de licencia de obra, ya que se trata de datos aproximados (Catastro o medición).

8.2 las servidumbres sectoriales se identifican de forma no exhaustiva y deberán también ser verificadas e informadas en el expediente de concesión de licencia de obras.

8.3 El Ayuntamiento es el encargado de verificar el estado de legalidad de las edificaciones informadas en el en cuanto a las obras existentes hasta el momento de aprobación de este CESR.

CATALOGO de EDIFICACIONES en SUELO RUSTICO
municipio de SELAYA. CANTABRIA.

1	**identificación**	**elemento número**	**5231**
			SEL
1.1	localización UTM	**X:** 436266 **Y**: 4783228	
1.2	parcela catastral	Polígono:,5 Parcela: 030	
1.3	situación (barrio, pueblo)	Campillo, SELAYA	
2	**afecciones sectoriales**		
2.1	Red NATURA 2000		
a	hábitats	SIN AFECCION	
b	LIC	SIN AFECCION	
2.2	protección de cauces		
a	río, arroyo o cauce	SIN AFECCION	
2.3	comunicaciones		
a	carreteras autonómicas	SIN AFECCION	
b	carreteras estatales	SIN AFECCION	
c	ferrocarril	SIN AFECCION	
d	rutas y sendas	SIN AFECCION	
2.4	montes utilidad publica		
a	MUP	384 Dosal, Guadamena y Negro	
3	**ordenación urbanística**		
3.1	clasificación	SUELO RUSTICO	
3.2	calificación	SNU-PA	
4	**características de la parcela**		
4.1	superficie	14901	
4.2	linderos	parcelas privadas y camino vecinal	
5	**características del edificio**		
5.0	denominación y uso actual	Cabaña	
5.1	superficie	90,25	
5.2	dimensiones	9,50x9,50	
5.3	volumetría	Planta rectangular cubierta a dos aguas	
5.4	antigüedad	1900	
5.5	conservación	Buena	
5.6	materiales sistema envolvente	Muros de mamposteria de piedra,cubierta de lastra,carpinteria de madera	
5.7	elementos singulares		
5.8	elementos discordantes		
5.9	Valor de catalogación	Bajo	

6 plano de situación

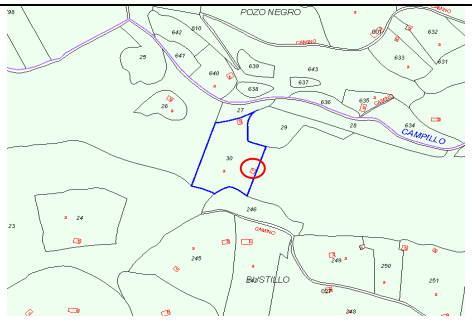

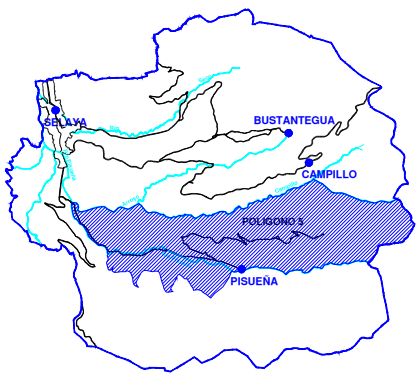

7 Fotografías **elemento número** **5231** **SEL**





8 Consideraciones generales

8.1 la medición de la edificación se verificará en el expediente de concesión de licencia de obra, ya que se trata de datos aproximados (Catastro o medición).

8.2 las servidumbres sectoriales se identifican de forma no exhaustiva y deberán también ser verificadas e informadas en el expediente de concesión de licencia de obras.

8.3 El Ayuntamiento es el encargado de verificar el estado de legalidad de las edificaciones informadas en el en cuanto a las obras existentes hasta el momento de aprobación de este CESR.

CATALOGO de EDIFICACIONES en SUELO RUSTICO
municipio de SELAYA. CANTABRIA.

			elemento número
1	**identificación**		**5232**
1.1	localización UTM	**X:** 438350 **Y**: 4782809	**SEL**
1.2	parcela catastral	Polígono:,5 Parcela: 355	
1.3	situación (barrio, pueblo)	Pisueña, SELAYA	
2	**afecciones sectoriales**		
2.1	Red NATURA 2000		
a	hábitats	SIN AFECCION	
b	LIC	SIN AFECCION	
2.2	protección de cauces		
a	río, arroyo o cauce	SIN AFECCION	
2.3	comunicaciones		
a	carreteras autonómicas	SIN AFECCION	
b	carreteras estatales	SIN AFECCION	
c	ferrocarril	SIN AFECCION	
d	rutas y sendas	SIN AFECCION	
2.4	montes utilidad publica		
a	MUP	SIN AFECCION	
3	**ordenación urbanística**		
3.1	clasificación	SUELO RUSTICO	
3.2	calificación	SNU-PA	
4	**características de la parcela**		
4.1	superficie	20152	
4.2	linderos	parcelas Privadasy camino vecinal	
5	**características del edificio**		
5.0	denominación y uso actual	Cabaña	
5.1	superficie	59,84	
5.2	dimensiones	8,50x7,04	
5.3	volumetría	Planta rectangular cubierta a dos aguas	
5.4	antigüedad	1900	
5.5	conservación	Buena	
5.6	materiales sistema envolvente	Muros de mamposteria de piedra,cubierta de lastra,carpinteria de madera	
5.7	elementos singulares		
5.8	elementos discordantes		
5.9	Valor de catalogación	Alto	
6	**plano de situación**		

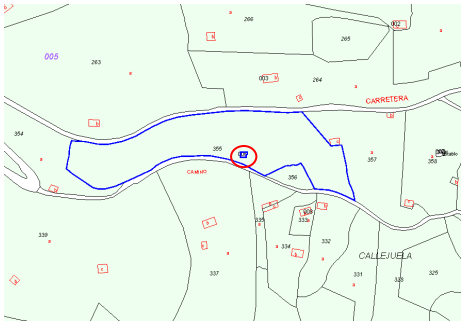

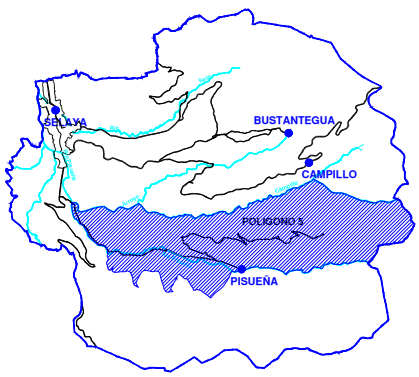

7 Fotografías **elemento número** **5232** **SEL**





8 Consideraciones generales

8.1 la medición de la edificación se verificará en el expediente de concesión de licencia de obra, ya que se trata de datos aproximados (Catastro o medición).

8.2 las servidumbres sectoriales se identifican de forma no exhaustiva y deberán también ser verificadas e informadas en el expediente de concesión de licencia de obras.

8.3 El Ayuntamiento es el encargado de verificar el estado de legalidad de las edificaciones informadas en el en cuanto a las obras existentes hasta el momento de aprobación de este CESR.

CATALOGO de EDIFICACIONES en SUELO RUSTICO
municipio de SELAYA. CANTABRIA.

1	**identificación**	**elemento número**	**5233 SEL**
1.1	localización UTM	**X:** 438911 **Y**: 4782371	
1.2	parcela catastral	Polígono:,5 Parcela: 109	
1.3	situación (barrio, pueblo)	Pisueña, SELAYA	
2	**afecciones sectoriales**		
2.1	Red NATURA 2000		
a	hábitats	SIN AFECCION	
b	LIC	SIN AFECCION	
2.2	protección de cauces		
a	río, arroyo o cauce	SIN AFECCION	
2.3	comunicaciones		
a	carreteras autonómicas	SIN AFECCION	
b	carreteras estatales	SIN AFECCION	
c	ferrocarril	SIN AFECCION	
d	rutas y sendas	SIN AFECCION	
2.4	montes utilidad publica		
a	MUP	SIN AFECCION	
3	**ordenación urbanística**		
3.1	clasificación	SUELO RUSTICO	
3.2	calificación	SNU-PA	
4	**características de la parcela**		
4.1	superficie	13792	
4.2	linderos	parcelas privadas y camino vecinal	
5	**características del edificio**		
5.0	denominación y uso actual	Cabaña	
5.1	superficie	83,66	
5.2	dimensiones	8,90x9,40	
5.3	volumetría	Planta rectangular cubierta a dos aguas	
5.4	antigüedad	1900	
5.5	conservación	Buena	
5.6	materiales sistema envolvente	Muros de mamposteria de piedra,cubierta de lastra,carpinteria de madera	
5.7	elementos singulares		
5.8	elementos discordantes		
5.9	Valor de catalogación	Medio	
6	**plano de situación**		

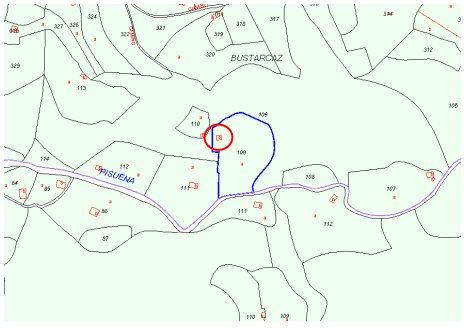

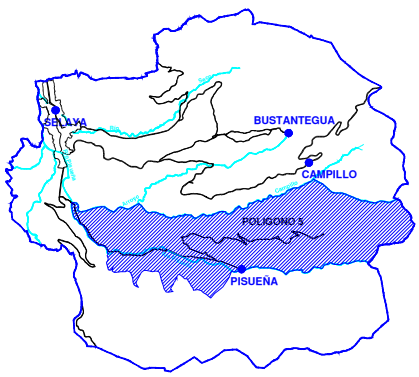

7 Fotografías **elemento número** **5233** **SEL**





8 Consideraciones generales

8.1 la medición de la edificación se verificará en el expediente de concesión de licencia de obra, ya que se trata de datos aproximados (Catastro o medición).

8.2 las servidumbres sectoriales se identifican de forma no exhaustiva y deberán también ser verificadas e informadas en el expediente de concesión de licencia de obras.

8.3 El Ayuntamiento es el encargado de verificar el estado de legalidad de las edificaciones informadas en el en cuanto a las obras existentes hasta el momento de aprobación de este CESR.

CATALOGO de EDIFICACIONES en SUELO RUSTICO
municipio de SELAYA. CANTABRIA.

1	**identificación**	**elemento número**	**5234**
			SEL
1.1	localización UTM	**X:** 438880 **Y**: 4782374	
1.2	parcela catastral	Polígono:,5 Parcela: 110	
1.3	situación (barrio, pueblo)	Ollos, SELAYA	
2	**afecciones sectoriales**		
2.1	Red NATURA 2000		
a	hábitats	SIN AFECCION	
b	LIC	SIN AFECCION	
2.2	protección de cauces		
a	río, arroyo o cauce	SIN AFECCION	
2.3	comunicaciones		
a	carreteras autonómicas	SIN AFECCION	
b	carreteras estatales	SIN AFECCION	
c	ferrocarril	SIN AFECCION	
d	rutas y sendas	SIN AFECCION	
2.4	montes utilidad publica		
a	MUP	384 Dosal, Guadamena y Negro	
3	**ordenación urbanística**		
3.1	clasificación	SUELO RUSTICO	
3.2	calificación	SNU-PA	
4	**características de la parcela**		
4.1	superficie	2508	
4.2	linderos	parcelas privadas y camino vecinal	
5	**características del edificio**		
5.0	denominación y uso actual	Cabaña	
5.1	superficie	62,16	
5.2	dimensiones	7,40x8,40	
5.3	volumetría	Planta rectangular cubierta a dos aguas	
5.4	antigüedad	1900	
5.5	conservación	Buena	
5.6	materiales sistema envolvente	Muros de mamposteria de piedra,cubierta de lastra,carpinteria de madera	
5.7	elementos singulares		
5.8	elementos discordantes		
5.9	Valor de catalogación	Medio	
6	**plano de situación**		

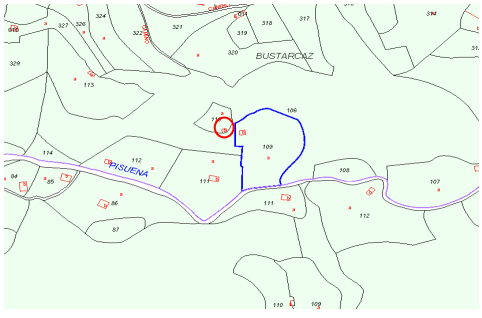

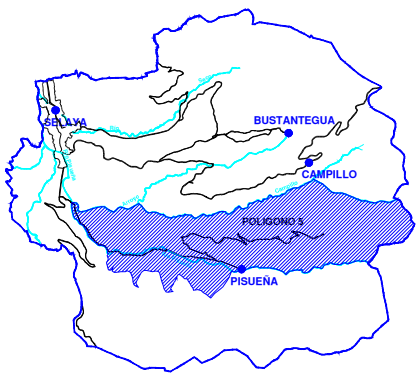

7 Fotografías | **elemento número** 5234 SEL





8 Consideraciones generales

8.1 la medición de la edificación se verificará en el expediente de concesión de licencia de obra, ya que se trata de datos aproximados (Catastro o medición).

8.2 las servidumbres sectoriales se identifican de forma no exhaustiva y deberán también ser verificadas e informadas en el expediente de concesión de licencia de obras.

8.3 El Ayuntamiento es el encargado de verificar el estado de legalidad de las edificaciones informadas en el en cuanto a las obras existentes hasta el momento de aprobación de este CESR.

CATALOGO de EDIFICACIONES en SUELO RUSTICO
municipio de SELAYA. CANTABRIA.

1	**identificación**	**elemento número**	**5235 SEL**
1.1	localización UTM	**X:** 436921 **Y**: 4782555	
1.2	parcela catastral	Polígono:,5 Parcela: 232	
1.3	situación (barrio, pueblo)	La Espria, SELAYA	
2	**afecciones sectoriales**		
2.1	Red NATURA 2000		
a	hábitats	SIN AFECCION	
b	LIC	SIN AFECCION	
2.2	protección de cauces		
a	río, arroyo o cauce	SIN AFECCION	
2.3	comunicaciones		
a	carreteras autonómicas	CA-624 ACCESO PISUEÑA	
b	carreteras estatales	SIN AFECCION	
c	ferrocarril	SIN AFECCION	
d	rutas y sendas	SIN AFECCION	
2.4	montes utilidad publica		
a	MUP	SIN AFECCION	
3	**ordenación urbanística**		
3.1	clasificación	SUELO RUSTICO	
3.2	calificación	SNU-PA	
4	**características de la parcela**		
4.1	superficie	5528	
4.2	linderos	Rio, parcelas privadas y ca-624	
5	**características del edificio**		
5.0	denominación y uso actual	Cabaña	
5.1	superficie	118,50	
5.2	dimensiones	7,90x15,00	
5.3	volumetría	Planta rectangular cubierta a dos aguas	
5.4	antigüedad	1900	
5.5	conservación	Buena	
5.6	materiales sistema envolvente	Muros de mamposteria de piedra,cubierta de teja cerámica,carpinteria de madera	
5.7	elementos singulares		
5.8	elementos discordantes		
5.9	Valor de catalogación	Medio	
6	**plano de situación**		

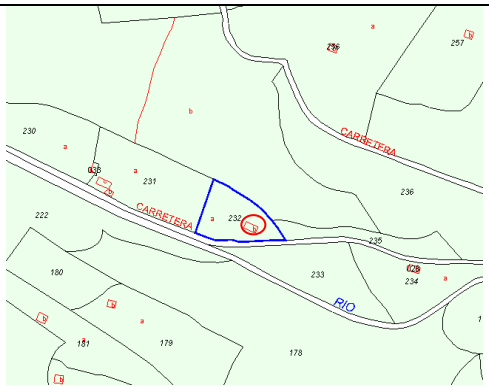

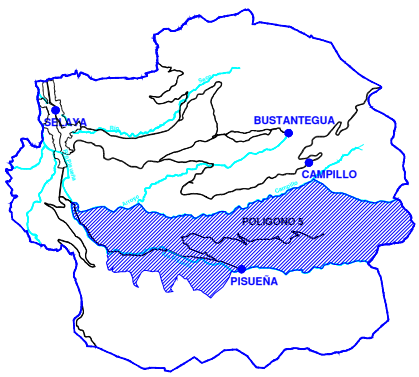

7 Fotografías **elemento número** **5235** **SEL**



8 Consideraciones generales

8.1 la medición de la edificación se verificará en el expediente de concesión de licencia de obra, ya que se trata de datos aproximados (Catastro o medición).

8.2 las servidumbres sectoriales se identifican de forma no exhaustiva y deberán también ser verificadas e informadas en el expediente de concesión de licencia de obras.

8.3 El Ayuntamiento es el encargado de verificar el estado de legalidad de las edificaciones informadas en el en cuanto a las obras existentes hasta el momento de aprobación de este CESR.

CATALOGO de EDIFICACIONES en SUELO RUSTICO
municipio de SELAYA. CANTABRIA.

1 identificación — **elemento número** **5236** / **SEL**

1.1	localización UTM	**X:** 438670 **Y**: 4782846
1.2	parcela catastral	Polígono:,5 Parcela: 272
1.3	situación (barrio, pueblo)	PISUEÑA, SELAYA

2 afecciones sectoriales

2.1	Red NATURA 2000	
a	hábitats	SIN AFECCION
b	LIC	SIN AFECCION
2.2	protección de cauces	
a	río, arroyo o cauce	SIN AFECCION
2.3	comunicaciones	
a	carreteras autonómicas	SIN AFECCION
b	carreteras estatales	SIN AFECCION
c	ferrocarril	SIN AFECCION
d	rutas y sendas	SIN AFECCION
2.4	montes utilidad publica	
a	MUP	SIN AFECCION

3 ordenación urbanística

3.1	clasificación	SUELO RUSTICO
3.2	calificación	SNU-PA

4 características de la parcela

4.1	superficie	1377
4.2	linderos	Parcelas privadas y camino vecinal

5 características del edificio

5.0	denominación y uso actual	Cabaña
5.1	superficie	97,5
5.2	dimensiones	6,50x15,00
5.3	volumetría	Planta rectangular cubierta a dos aguas
5.4	antigüedad	1900
5.5	conservación	Buena
5.6	materiales sistema envolvente	Muros de mamposteria de piedra,cubierta de lastra,carpinteria de madera
5.7	elementos singulares	
5.8	elementos discordantes	
5.9	Valor de catalogación	Medio

6 plano de situación

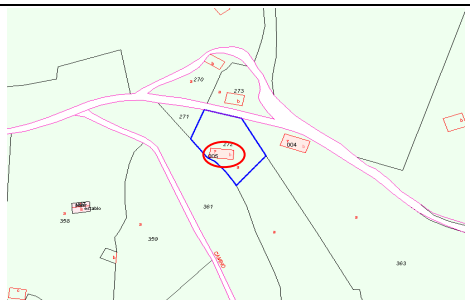

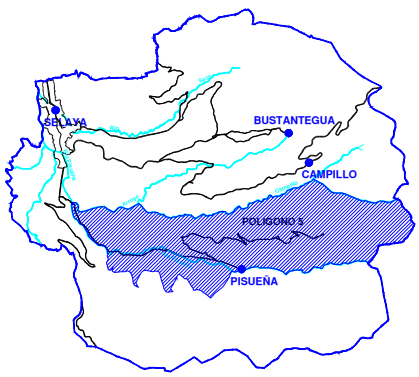

7 Fotografías **elemento número** **5236** **SEL**





8 Consideraciones generales

8.1 la medición de la edificación se verificará en el expediente de concesión de licencia de obra, ya que se trata de datos aproximados (Catastro o medición).

8.2 las servidumbres sectoriales se identifican de forma no exhaustiva y deberán también ser verificadas e informadas en el expediente de concesión de licencia de obras.

8.3 El Ayuntamiento es el encargado de verificar el estado de legalidad de las edificaciones informadas en el en cuanto a las obras existentes hasta el momento de aprobación de este CESR.

CATALOGO de EDIFICACIONES en SUELO RUSTICO
municipio de SELAYA. CANTABRIA.

1	**identificación**	**elemento número**	**5237 SEL**
1.1	localización UTM	**X:** 438823 **Y**: 4782868	
1.2	parcela catastral	Polígono:,5 Parcela: 275	
1.3	situación (barrio, pueblo)	Busmazan, SELAYA	
2	**afecciones sectoriales**		
2.1	Red NATURA 2000		
a	hábitats	SIN AFECCION	
b	LIC	SIN AFECCION	
2.2	protección de cauces		
a	río, arroyo o cauce	SIN AFECCION	
2.3	comunicaciones		
a	carreteras autonómicas	SIN AFECCION	
b	carreteras estatales	SIN AFECCION	
c	ferrocarril	SIN AFECCION	
d	rutas y sendas	SIN AFECCION	
2.4	montes utilidad publica		
a	MUP	SIN AFECCION	
3	**ordenación urbanística**		
3.1	clasificación	SUELO RUSTICO	
3.2	calificación	SNU-PA	
4	**características de la parcela**		
4.1	superficie	16649 m²	
4.2	linderos	Parcelas privadas y camino vecinal	
5	**características del edificio**		
5.0	denominación y uso actual	Cabaña	
5.1	superficie	76,00	
5.2	dimensiones	8,00x9,50	
5.3	volumetría	Planta rectangular cubierta a dos aguas	
5.4	antigüedad	1900	
5.5	conservación	Buena	
5.6	materiales sistema envolvente	Muros de mamposteria de piedra,cubierta de lastra,carpinteria de madera	
5.7	elementos singulares		
5.8	elementos discordantes		
5.9	Valor de catalogación	Medio	

6 plano de situación

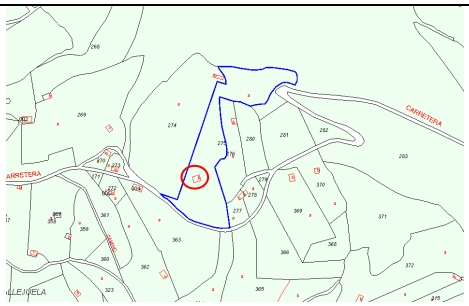

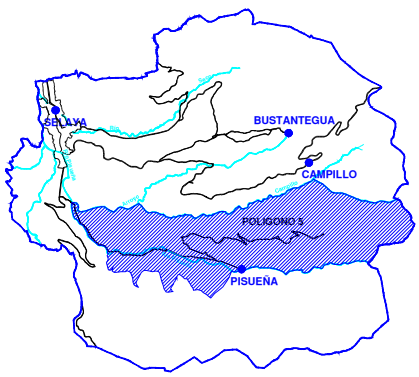

7 Fotografías **elemento número** **5237** **SEL**





8 Consideraciones generales

8.1 la medición de la edificación se verificará en el expediente de concesión de licencia de obra, ya que se trata de datos aproximados (Catastro o medición).

8.2 las servidumbres sectoriales se identifican de forma no exhaustiva y deberán también ser verificadas e informadas en el expediente de concesión de licencia de obras.

8.3 El Ayuntamiento es el encargado de verificar el estado de legalidad de las edificaciones informadas en el en cuanto a las obras existentes hasta el momento de aprobación de este CESR.

CATALOGO de EDIFICACIONES en SUELO RUSTICO
municipio de SELAYA. CANTABRIA.

elemento número **5238** **SEL**

1	**identificación**	
1.1	localización UTM	**X:** 438894 **Y**: 4782840
1.2	parcela catastral	Polígono:,5 Parcela: 277
1.3	situación (barrio, pueblo)	PISUEÑA, SELAYA
2	**afecciones sectoriales**	
2.1	Red NATURA 2000	
a	hábitats	SIN AFECCION
b	LIC	SIN AFECCION
2.2	protección de cauces	
a	río, arroyo o cauce	SIN AFECCION
2.3	comunicaciones	
a	carreteras autonómicas	SIN AFECCION
b	carreteras estatales	SIN AFECCION
c	ferrocarril	SIN AFECCION
d	rutas y sendas	SIN AFECCION
2.4	montes utilidad publica	
a	MUP	SIN AFECCION
3	**ordenación urbanística**	
3.1	clasificación	SIN AFECCION
3.2	calificación	SIN AFECCION
4	**características de la parcela**	
4.1	superficie	1407 m²
4.2	linderos	Parcelas privadas y camino vecinal
5	**características del edificio**	
5.0	denominación y uso actual	Cabaña
5.1	superficie	85,20
5.2	dimensiones	6,00x14,20
5.3	volumetría	Planta rectangular cubierta a dos aguas
5.4	antigüedad	1900
5.5	conservación	BUENA
5.6	materiales sistema envolvente	
5.7	elementos singulares	
5.8	elementos discordantes	
5.9	Valor de catalogación	Medio

6 plano de situación



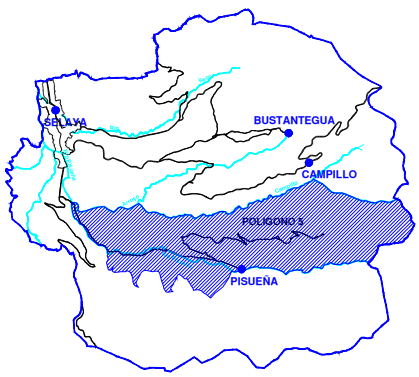

7 Fotografías elemento número **5238** **SEL**





8 Consideraciones generales

8.1 la medición de la edificación se verificará en el expediente de concesión de licencia de obra, ya que se trata de datos aproximados (Catastro o medición).

8.2 las servidumbres sectoriales se identifican de forma no exhaustiva y deberán también ser verificadas e informadas en el expediente de concesión de licencia de obras.

8.3 El Ayuntamiento es el encargado de verificar el estado de legalidad de las edificaciones informadas en el en cuanto a las obras existentes hasta el momento de aprobación de este CESR.

CATALOGO de EDIFICACIONES en SUELO RUSTICO
municipio de SELAYA. CANTABRIA.

1	**identificación**	**elemento número**	**5239**
			SEL
1.1	localización UTM	**X:** 438901 **Y**: 4782846	
1.2	parcela catastral	Polígono:,5 Parcela: 278	
1.3	situación (barrio, pueblo)	Pradon, SELAYA	
2	**afecciones sectoriales**		
2.1	Red NATURA 2000		
a	hábitats	SIN AFECCION	
b	LIC	SIN AFECCION	
2.2	protección de cauces		
a	río, arroyo o cauce	SIN AFECCION	
2.3	comunicaciones		
a	carreteras autonómicas	SIN AFECCION	
b	carreteras estatales	SIN AFECCION	
c	ferrocarril	SIN AFECCION	
d	rutas y sendas	SIN AFECCION	
2.4	montes utilidad publica		
a	MUP	SIN AFECCION	
3	**ordenación urbanística**		
3.1	clasificación	SIN AFECCION	
3.2	calificación	SIN AFECCION	
4	**características de la parcela**		
4.1	superficie	1509 m²	
4.2	linderos	Parcelas privadas y camino vecinal	
5	**características del edificio**		
5.0	denominación y uso actual	Cabaña	
5.1	superficie	42,00	
5.2	dimensiones	6,00x7,00	
5.3	volumetría	Planta rectangular cubierta a dos aguas	
5.4	antigüedad	1900	
5.5	conservación	Buena	
5.6	materiales sistema envolvente		
5.7	elementos singulares		
5.8	elementos discordantes		
5.9	Valor de catalogación	Medio	

6 plano de situación



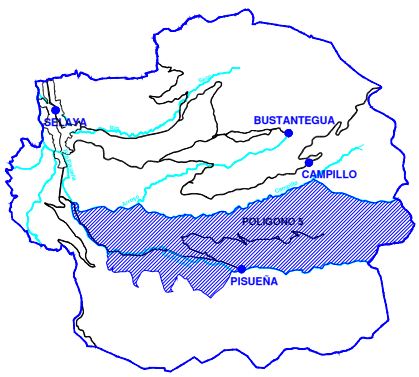

7 Fotografías elemento número **5239** **SEL**





8 Consideraciones generales

8.1 la medición de la edificación se verificará en el expediente de concesión de licencia de obra, ya que se trata de datos aproximados (Catastro o medición).

8.2 las servidumbres sectoriales se identifican de forma no exhaustiva y deberán también ser verificadas e informadas en el expediente de concesión de licencia de obras.

8.3 El Ayuntamiento es el encargado de verificar el estado de legalidad de las edificaciones informadas en el en cuanto a las obras existentes hasta el momento de aprobación de este CESR.

CATALOGO de EDIFICACIONES en SUELO RUSTICO
municipio de SELAYA. CANTABRIA.

			elemento número
1	**identificación**		**5240**
1.1	localización UTM	**X:** 439382 **Y**: 4782894	**SEL**
1.2	parcela catastral	Polígono:,5 Parcela: 284	
1.3	situación (barrio, pueblo)	Losa, SELAYA	

2	**afecciones sectoriales**	
2.1	Red NATURA 2000	
a	hábitats	SIN AFECCION
b	LIC	SIN AFECCION
2.2	protección de cauces	
a	río, arroyo o cauce	SIN AFECCION
2.3	comunicaciones	
a	carreteras autonómicas	SIN AFECCION
b	carreteras estatales	SIN AFECCION
c	ferrocarril	SIN AFECCION
d	rutas y sendas	SIN AFECCION
2.4	montes utilidad publica	
a	MUP	SIN AFECCION

3	**ordenación urbanística**	
3.1	clasificación	SUELO RUSTICO
3.2	calificación	SNU-PA

4	**características de la parcela**	
4.1	superficie	22450 m²
4.2	linderos	Parcelas privada y camino vecinal

5	**características del edificio**	
5.0	denominación y uso actual	Vivienda y cuadra
5.1	superficie	78,00 m², no se computa en superficie anexo.
5.2	dimensiones	6,50x12,00
5.3	volumetría	Planta rectangular cubierta a dos aguas, No se cataloga los anexos de bloque
5.4	antigüedad	1900
5.5	conservación	Buena
5.6	materiales sistema envolvente	Muros de mamposteria de piedra,cubierta de lastra,carpinteria de madera
5.7	elementos singulares	
5.8	elementos discordantes	
5.9	Valor de catalogación	Bajo

6 plano de situación

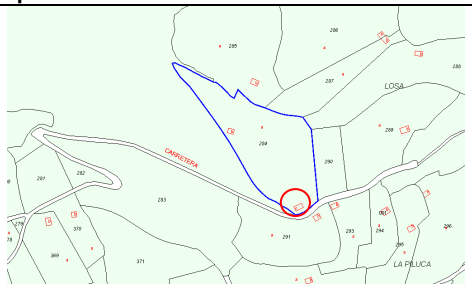

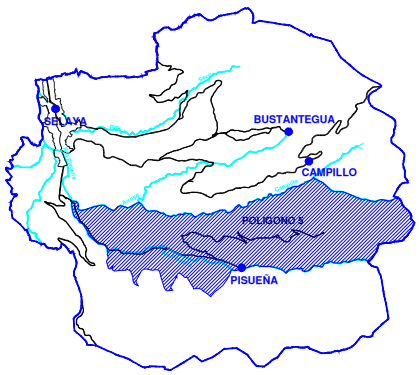

7 Fotografías elemento número **5240** **SEL**







8 Consideraciones generales

8.1 la medición de la edificación se verificará en el expediente de concesión de licencia de obra, ya que se trata de datos aproximados (Catastro o medición).

8.2 las servidumbres sectoriales se identifican de forma no exhaustiva y deberán también ser verificadas e informadas en el expediente de concesión de licencia de obras.

8.3 El Ayuntamiento es el encargado de verificar el estado de legalidad de las edificaciones informadas en el en cuanto a las obras existentes hasta el momento de aprobación de este CESR.

CATALOGO de EDIFICACIONES en SUELO RUSTICO
municipio de SELAYA. CANTABRIA.

		elemento número	5241
1	**identificación**		**SEL**
1.1	localización UTM	**X:** 439413 **Y**: 4782877	
1.2	parcela catastral	Polígono:,5 Parcela: 291	
1.3	situación (barrio, pueblo)	Pradon de Casa, SELAYA	
2	**afecciones sectoriales**		
2.1	Red NATURA 2000		
a	hábitats	SIN AFECCION	
b	LIC	SIN AFECCION	
2.2	protección de cauces		
a	río, arroyo o cauce	SIN AFECCION	
2.3	comunicaciones		
a	carreteras autonómicas	SIN AFECCION	
b	carreteras estatales	SIN AFECCION	
c	ferrocarril	SIN AFECCION	
d	rutas y sendas	SIN AFECCION	
2.4	montes utilidad publica		
a	MUP	SIN AFE[illegible]N	
3	**ordenación urbanística**		
3.1	clasificación	[illegible]O RUST[illegible]	
3.2	calificación	SI[illegible]	
4	**características de la parcela**		
4.1	superficie	[illegible]6 m²	
4.2	linderos	Parcelas privadas y camino vecinal	
5	**caracterís[illegible]d[illegible]ea[illegible]io**		
5.0	denom[illegible]ació[illegible]	Vivienda	
5.1	superfic[illegible]	102,00	
5.2	dimensio[illegible]	8,50x12,00	
5.3	volumetría	Planta rectangular cubierta a dos aguas	
5.4	antigüedad	1900	
5.5	conservación	Buena	
5.6	materiales sistema envolvente	Muros de mamposteria de piedra,cubierta de lastra,carpinteria de madera	
5.7	elementos singulares		
5.8	elementos discordantes		
5.9	Valor de catalogación	Bajo	

6 plano de situación

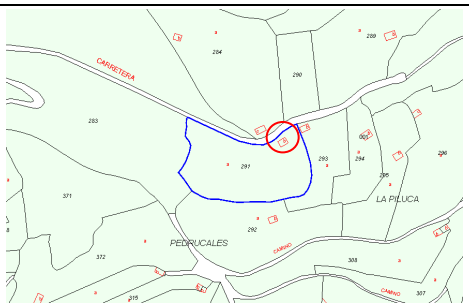

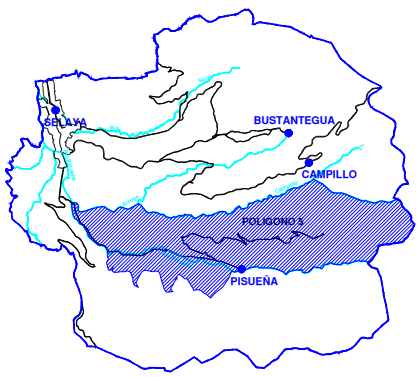

ANULADA CROTU

7 Fotografías **elemento número** **5241** **SEL**



ANULADA CROTU

8 Consideraciones generales

8.1 la medición de la edificación se verificará en el expediente de concesión de licencia de obra, ya que se trata de datos aproximados (Catastro o medición).

8.2 las servidumbres sectoriales se identifican de forma no exhaustiva y deberán también ser verificadas e informadas en el expediente de concesión de licencia de obras.

8.3 El Ayuntamiento es el encargado de verificar el estado de legalidad de las edificaciones informadas en el en cuanto a las obras existentes hasta el momento de aprobación de este CESR.

CATALOGO de EDIFICACIONES en SUELO RUSTICO
municipio de SELAYA. CANTABRIA.

			elemento número
1	**identificación**		**5242**
1.1	localización UTM	**X:** 439440 **Y**: 4782895	**SEL**
1.2	parcela catastral	Polígono:,5 Parcela: 293	
1.3	situación (barrio, pueblo)	Pisueña, SELAYA	
2	**afecciones sectoriales**		
2.1	Red NATURA 2000		
a	hábitats	SIN AFECCION	
b	LIC	SIN AFECCION	
2.2	protección de cauces		
a	río, arroyo o cauce	SIN AFECCION	
2.3	comunicaciones		
a	carreteras autonómicas	SIN AFECCION	
b	carreteras estatales	SIN AFECCION	
c	ferrocarril	SIN AFECCION	
d	rutas y sendas	SIN AFECCION	
2.4	montes utilidad publica		
a	MUP	SIN AFECCION	
3	**ordenación urbanística**		
3.1	clasificación	SUELO RUSTICO	
3.2	calificación	SNU-PA	
4	**características de la parcela**		
4.1	superficie	6314 m²	
4.2	linderos	Parcelas privadas y camino vecinal	
5	**características del edificio**		
5.0	denominación y uso actual	Vivienda	
5.1	superficie	63,05 m², anexo no computa en superficie	
5.2	dimensiones	6,50x9,70	
5.3	volumetría	Planta rectangular cubierta a dos aguas, anexo no se cataloga	
5.4	antigüedad	1900	
5.5	conservación	Buena	
5.6	materiales sistema envolvente	Muros de mamposteria de piedra,cubierta de lastra,carpinteria de madera	
5.7	elementos singulares		
5.8	elementos discordantes		
5.9	Valor de catalogación	Medio	

6 plano de situación

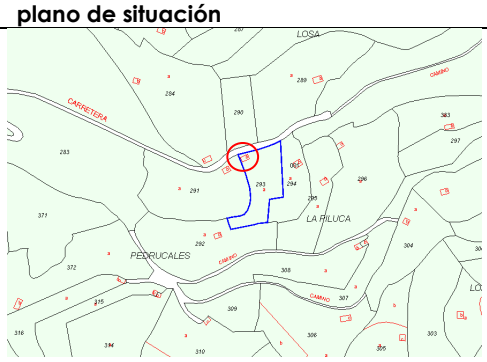

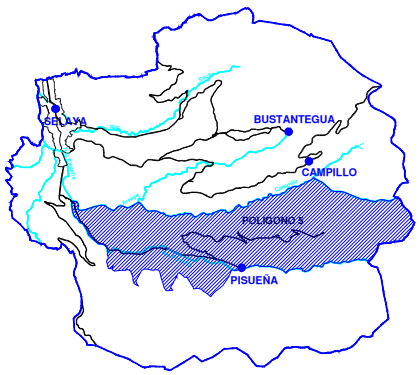

7 Fotografías **elemento número** **5242** **SEL**





8 Consideraciones generales

8.1 la medición de la edificación se verificará en el expediente de concesión de licencia de obra, ya que se trata de datos aproximados (Catastro o medición).

8.2 las servidumbres sectoriales se identifican de forma no exhaustiva y deberán también ser verificadas e informadas en el expediente de concesión de licencia de obras.

8.3 El Ayuntamiento es el encargado de verificar el estado de legalidad de las edificaciones informadas en el en cuanto a las obras existentes hasta el momento de aprobación de este CESR.

CATALOGO de EDIFICACIONES en SUELO RUSTICO
municipio de SELAYA. CANTABRIA.

elemento número **5243** **SEL**

1	**identificación**	
1.1	localización UTM	**X:** 439757 **Y**: 4782945
1.2	parcela catastral	Polígono:,5 Parcela: 383
1.3	situación (barrio, pueblo)	Pisueña, SELAYA
2	**afecciones sectoriales**	
2.1	Red NATURA 2000	
a	hábitats	SIN AFECCION
b	LIC	SIN AFECCION
2.2	protección de cauces	
a	río, arroyo o cauce	SIN AFECCION
2.3	comunicaciones	
a	carreteras autonómicas	SIN AFECCION
b	carreteras estatales	SIN AFECCION
c	ferrocarril	SIN AFECCION
d	rutas y sendas	SIN AFECCION
2.4	montes utilidad publica	
a	MUP	SIN AFECCION
3	**ordenación urbanística**	
3.1	clasificación	SUELO RUSTICO
3.2	calificación	SNU-PA
4	**características de la parcela**	
4.1	superficie	8669 m²
4.2	linderos	Parcelas privadas y camino vecinal
5	**características del edificio**	
5.0	denominación y uso actual	Cabaña
5.1	superficie	72,00
5.2	dimensiones	6,00x12,00
5.3	volumetría	Planta rectangular cubierta a dos aguas
5.4	antigüedad	1900
5.5	conservación	Buena
5.6	materiales sistema envolvente	Muros de mamposteria de piedra,cubierta de lastra y teja cerámica,carpinteria de madera
5.7	elementos singulares	
5.8	elementos discordantes	
5.9	Valor de catalogación	Medio

6 plano de situación

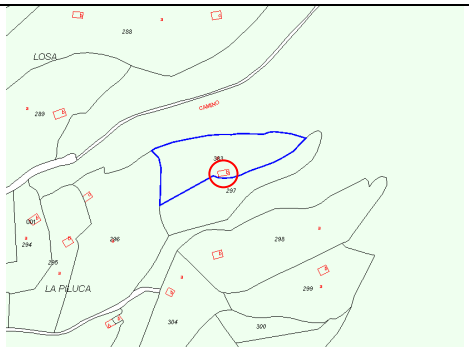

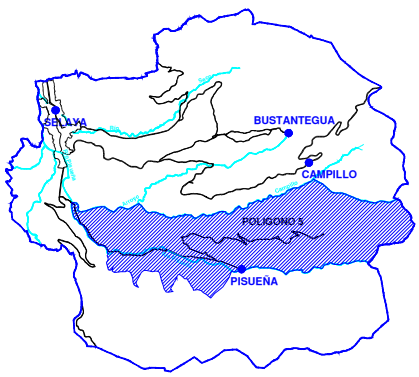

7 Fotografías **elemento número** **5243** **SEL**



8 Consideraciones generales

8.1 la medición de la edificación se verificará en el expediente de concesión de licencia de obra, ya que se trata de datos aproximados (Catastro o medición).

8.2 las servidumbres sectoriales se identifican de forma no exhaustiva y deberán también ser verificadas e informadas en el expediente de concesión de licencia de obras.

8.3 El Ayuntamiento es el encargado de verificar el estado de legalidad de las edificaciones informadas en el en cuanto a las obras existentes hasta el momento de aprobación de este CESR.

CATALOGO de EDIFICACIONES en SUELO RUSTICO
municipio de SELAYA. CANTABRIA.

elemento número **5244** **SEL**

1	**identificación**	
1.1	localización UTM	**X:** 439749 **Y**: 4782846
1.2	parcela catastral	Polígono:,5 Parcela: 298
1.3	situación (barrio, pueblo)	Pisueña, SELAYA
2	**afecciones sectoriales**	
2.1	Red NATURA 2000	
a	hábitats	SIN AFECCION
b	LIC	SIN AFECCION
2.2	protección de cauces	
a	río, arroyo o cauce	SIN AFECCION
2.3	comunicaciones	
a	carreteras autonómicas	SIN AFECCION
b	carreteras estatales	SIN AFECCION
c	ferrocarril	SIN AFECCION
d	rutas y sendas	SIN AFECCION
2.4	montes utilidad publica	
a	MUP	SIN AFECCION
3	**ordenación urbanística**	
3.1	clasificación	SUELO RUSTICO
3.2	calificación	SNU-PA
4	**características de la parcela**	
4.1	superficie	16358 m²
4.2	linderos	Parcelas privadas y camino vecinal
5	**características del edificio**	
5.0	denominación y uso actual	Cabaña
5.1	superficie	53,72
5.2	dimensiones	6,80x7,90
5.3	volumetría	Planta rectangular cubierta a dos aguas
5.4	antigüedad	1900
5.5	conservación	Buena
5.6	materiales sistema envolvente	Muros de mamposteria de piedra,cubierta de lastra,carpinteria de madera
5.7	elementos singulares	
5.8	elementos discordantes	
5.9	Valor de catalogación	Medio

6 plano de situación

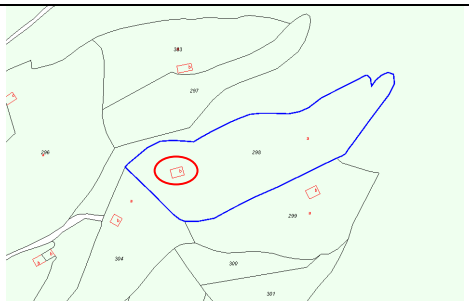

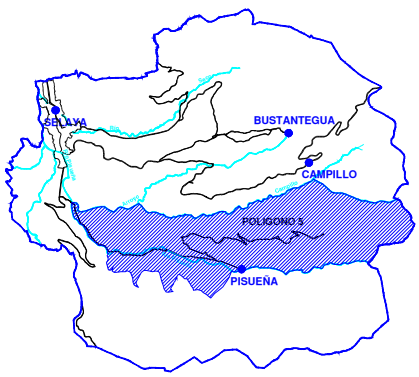

7 Fotografías **elemento número** **5244** **SEL**





8 Consideraciones generales

8.1 la medición de la edificación se verificará en el expediente de concesión de licencia de obra, ya que se trata de datos aproximados (Catastro o medición).

8.2 las servidumbres sectoriales se identifican de forma no exhaustiva y deberán también ser verificadas e informadas en el expediente de concesión de licencia de obras.

8.3 El Ayuntamiento es el encargado de verificar el estado de legalidad de las edificaciones informadas en el en cuanto a las obras existentes hasta el momento de aprobación de este CESR.

CATALOGO de EDIFICACIONES en SUELO RUSTICO
municipio de SELAYA. CANTABRIA.

1	**identificación**	**elemento número**	**5245**
			SEL
1.1	localización UTM	**X:** 439881 **Y**: 4782828	
1.2	parcela catastral	Polígono:,5 Parcela: 299	
1.3	situación (barrio, pueblo)	Pisueña, SELAYA	
2	**afecciones sectoriales**		
2.1	Red NATURA 2000		
a	hábitats	SIN AFECCION	
b	LIC	SIN AFECCION	
2.2	protección de cauces		
a	río, arroyo o cauce	SIN AFECCION	
2.3	comunicaciones		
a	carreteras autonómicas	SIN AFECCION	
b	carreteras estatales	SIN AFECCION	
c	ferrocarril	SIN AFECCION	
d	rutas y sendas	SIN AFECCION	
2.4	montes utilidad publica		
a	MUP	SIN AFECCION	
3	**ordenación urbanística**		
3.1	clasificación	SUELO RUSTICO	
3.2	calificación	SNU-PA	
4	**características de la parcela**		
4.1	superficie	10246 m²	
4.2	linderos	Parcelas privadas y camino vecinal	
5	**características del edificio**		
5.0	denominación y uso actual	Cabaña	
5.1	superficie	60,90	
5.2	dimensiones	8,70x7,00	
5.3	volumetría	Planta rectangular cubierta a dos aguas	
5.4	antigüedad	1900	
5.5	conservación	Buena	
5.6	materiales sistema envolvente	Muros de mamposteria de piedra,cubierta de lastra,carpinteria de madera	
5.7	elementos singulares		
5.8	elementos discordantes		
5.9	Valor de catalogación	Medio	

6 plano de situación

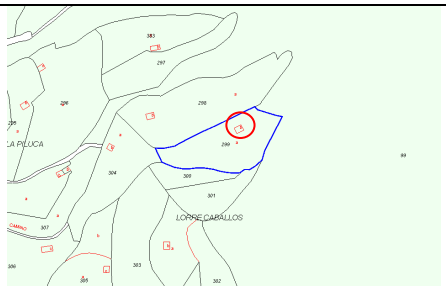

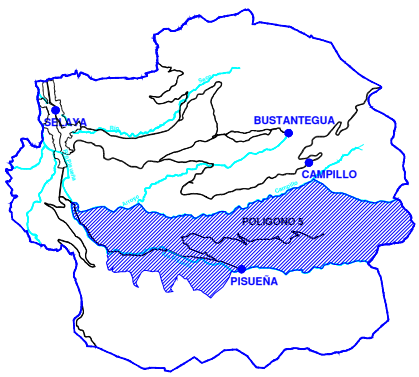

7 Fotografías **elemento número** **5245** **SEL**





8 Consideraciones generales

8.1 la medición de la edificación se verificará en el expediente de concesión de licencia de obra, ya que se trata de datos aproximados (Catastro o medición).

8.2 las servidumbres sectoriales se identifican de forma no exhaustiva y deberán también ser verificadas e informadas en el expediente de concesión de licencia de obras.

8.3 El Ayuntamiento es el encargado de verificar el estado de legalidad de las edificaciones informadas en el en cuanto a las obras existentes hasta el momento de aprobación de este CESR.

CATALOGO de EDIFICACIONES en SUELO RUSTICO
municipio de SELAYA. CANTABRIA.

			elemento número
1	**identificación**		**5246**
1.1	localización UTM	**X:** 439695 **Y**: 4782798	**SEL**
1.2	parcela catastral	Polígono:,5 Parcela: 304	
1.3	situación (barrio, pueblo)	Lo de Rosa, SELAYA	
2	**afecciones sectoriales**		
2.1	Red NATURA 2000		
a	hábitats	SIN AFECCION	
b	LIC	SIN AFECCION	
2.2	protección de cauces		
a	río, arroyo o cauce	SIN AFECCION	
2.3	comunicaciones		
a	carreteras autonómicas	SIN AFECCION	
b	carreteras estatales	SIN AFECCION	
c	ferrocarril	SIN AFECCION	
d	rutas y sendas	SIN AFECCION	
2.4	montes utilidad publica		
a	MUP	SIN AFECCION	
3	**ordenación urbanística**		
3.1	clasificación	SUELO RUSTICO	
3.2	calificación	SNU-PA	
4	**características de la parcela**		
4.1	superficie	9558 m²	
4.2	linderos	Parcelas privadas y camino vecinal	
5	**características del edificio**		
5.0	denominación y uso actual	Cabaña	
5.1	superficie	74,70	
5.2	dimensiones	8,30x9,00	
5.3	volumetría	Planta rectangular cubierta a dos aguas	
5.4	antigüedad	1900	
5.5	conservación	Buena	
5.6	materiales sistema envolvente	Muros de mamposteria de piedra,cubierta de lastra,carpinteria de madera	
5.7	elementos singulares		
5.8	elementos discordantes		
5.9	Valor de catalogación	Medio	
6	**plano de situación**		

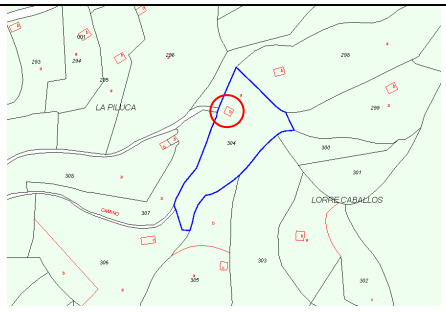

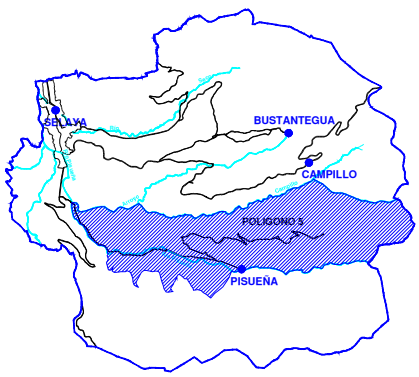

7 Fotografías **elemento número** **5246** **SEL**



8 Consideraciones generales

8.1 la medición de la edificación se verificará en el expediente de concesión de licencia de obra, ya que se trata de datos aproximados (Catastro o medición).

8.2 las servidumbres sectoriales se identifican de forma no exhaustiva y deberán también ser verificadas e informadas en el expediente de concesión de licencia de obras.

8.3 El Ayuntamiento es el encargado de verificar el estado de legalidad de las edificaciones informadas en el en cuanto a las obras existentes hasta el momento de aprobación de este CESR.

CATALOGO de EDIFICACIONES en SUELO RUSTICO
municipio de SELAYA. CANTABRIA.

elemento número **5247** **SEL**

1	**identificación**	
1.1	localización UTM	**X:** 439626 **Y**: 4782764
1.2	parcela catastral	Polígono:,5 Parcela: 307
1.3	situación (barrio, pueblo)	Corre Caballo, SELAYA
2	**afecciones sectoriales**	
2.1	Red NATURA 2000	
a	hábitats	SIN AFECCION
b	LIC	SIN AFECCION
2.2	protección de cauces	
a	río, arroyo o cauce	SIN AFECCION
2.3	comunicaciones	
a	carreteras autonómicas	SIN AFECCION
b	carreteras estatales	SIN AFECCION
c	ferrocarril	SIN AFECCION
d	rutas y sendas	SIN AFECCION
2.4	montes utilidad publica	
a	MUP	SIN AFECCION
3	**ordenación urbanística**	
3.1	clasificación	SUELO RUSTICO
3.2	calificación	SNU-PA
4	**características de la parcela**	
4.1	superficie	7140 m²
4.2	linderos	Parcelas privadas y camino vecinal
5	**características del edificio**	
5.0	denominación y uso actual	Cabaña
5.1	superficie	80,00
5.2	dimensiones	9,20x8,70
5.3	volumetría	Planta rectangular cubierta a dos aguas
5.4	antigüedad	1900
5.5	conservación	Buena
5.6	materiales sistema envolvente	Muros de mamposteria de piedra,cubierta de lastra,carpinteria de madera
5.7	elementos singulares	
5.8	elementos discordantes	
5.9	Valor de catalogación	Medio

6 plano de situación

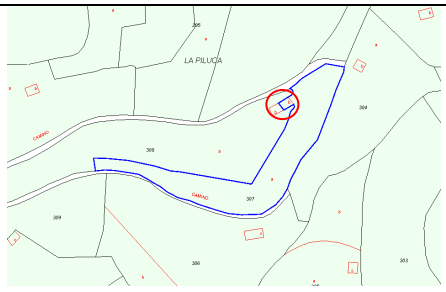

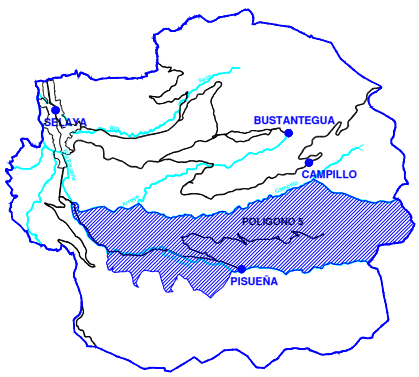

7 Fotografías **elemento número** **5247** **SEL**





8 Consideraciones generales

8.1 la medición de la edificación se verificará en el expediente de concesión de licencia de obra, ya que se trata de datos aproximados (Catastro o medición).

8.2 las servidumbres sectoriales se identifican de forma no exhaustiva y deberán también ser verificadas e informadas en el expediente de concesión de licencia de obras.

8.3 El Ayuntamiento es el encargado de verificar el estado de legalidad de las edificaciones informadas en el en cuanto a las obras existentes hasta el momento de aprobación de este CESR.

CATALOGO de EDIFICACIONES en SUELO RUSTICO
municipio de SELAYA. CANTABRIA.

1	**identificación**	**elemento número**	**5248 SEL**
1.1	localización UTM	**X:** 439619 **Y**: 4782759	
1.2	parcela catastral	Polígono:,5 Parcela: 308	
1.3	situación (barrio, pueblo)	Corre Caballos, SELAYA	
2	**afecciones sectoriales**		
2.1	Red NATURA 2000		
a	hábitats	SIN AFECCION	
b	LIC	SIN AFECCION	
2.2	protección de cauces		
a	río, arroyo o cauce	SIN AFECCION	
2.3	comunicaciones		
a	carreteras autonómicas	SIN AFECCION	
b	carreteras estatales	SIN AFECCION	
c	ferrocarril	SIN AFECCION	
d	rutas y sendas	SIN AFECCION	
2.4	montes utilidad publica		
a	MUP	SIN AFECCION	
3	**ordenación urbanística**		
3.1	clasificación	SUELO RUSTICO	
3.2	calificación	SNU-PA	
4	**características de la parcela**		
4.1	superficie	11601 m²	
4.2	linderos	Parcelas privadas y camino vecinal	
5	**características del edificio**		
5.0	denominación y uso actual	Cabaña	
5.1	superficie	80,00	
5.2	dimensiones	9,20x8,70	
5.3	volumetría	Planta rectangular cubierta a dos aguas	
5.4	antigüedad	1900	
5.5	conservación	Buena	
5.6	materiales sistema envolvente	Muros de mamposteria de piedra,cubierta de lastra,carpinteria de madera	
5.7	elementos singulares		
5.8	elementos discordantes		
5.9	Valor de catalogación	Medio	

6 plano de situación

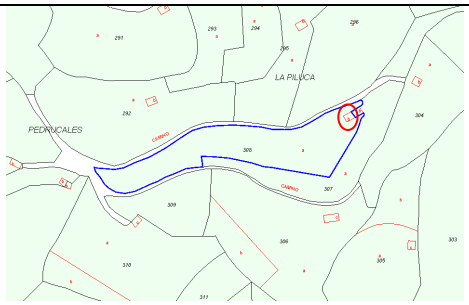

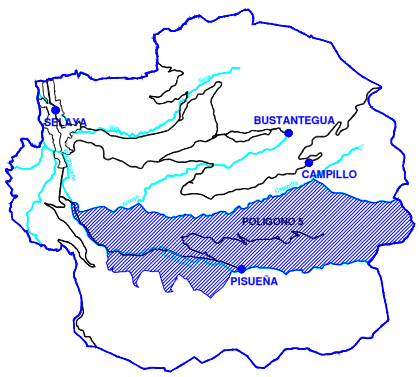

7 Fotografías | **elemento número** **5248** **SEL**





8 Consideraciones generales

8.1 la medición de la edificación se verificará en el expediente de concesión de licencia de obra, ya que se trata de datos aproximados (Catastro o medición).

8.2 las servidumbres sectoriales se identifican de forma no exhaustiva y deberán también ser verificadas e informadas en el expediente de concesión de licencia de obras.

8.3 El Ayuntamiento es el encargado de verificar el estado de legalidad de las edificaciones informadas en el en cuanto a las obras existentes hasta el momento de aprobación de este CESR.

CATALOGO de EDIFICACIONES en SUELO RUSTICO
municipio de SELAYA. CANTABRIA.

1	**identificación**	**elemento número**	**5249**
			SEL
1.1	localización UTM	**X:** 439399 **Y**: 4782776	
1.2	parcela catastral	Polígono:,5 Parcela: 292	
1.3	situación (barrio, pueblo)	Pisueña, SELAYA	
2	**afecciones sectoriales**		
2.1	Red NATURA 2000		
a	hábitats	SIN AFECCION	
b	LIC	SIN AFECCION	
2.2	protección de cauces		
a	río, arroyo o cauce	SIN AFECCION	
2.3	comunicaciones		
a	carreteras autonómicas	SIN AFECCION	
b	carreteras estatales	SIN AFECCION	
c	ferrocarril	SIN AFECCION	
d	rutas y sendas	SIN AFECCION	
2.4	montes utilidad publica		
a	MUP	SIN AFECCION	
3	**ordenación urbanística**		
3.1	clasificación	SUELO RUSTICO	
3.2	calificación	SNU-PA	
4	**características de la parcela**		
4.1	superficie	14809 m²	
4.2	linderos	Parcelas privadas y camino vecinal	
5	**características del edificio**		
5.0	denominación y uso actual	Cabaña	
5.1	superficie	56,00	
5.2	dimensiones	8,00x7,00	
5.3	volumetría	Planta rectangular cubierta a dos aguas	
5.4	antigüedad	1900	
5.5	conservación	Mala	
5.6	materiales sistema envolvente	Muros de mamposteria de piedra,sin cubierta,carpinteria de madera	
5.7	elementos singulares		
5.8	elementos discordantes		
5.9	Valor de catalogación	Medio	
6	**plano de situación**		

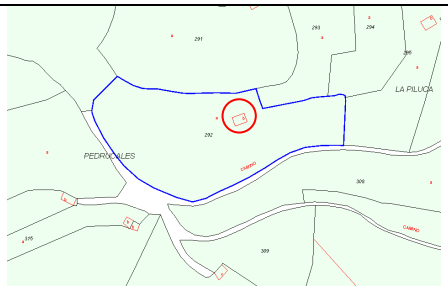

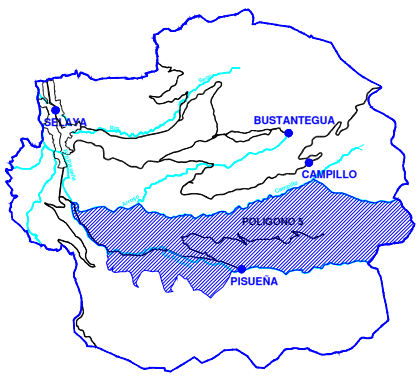

7 Fotografías | **elemento número** **5249** **SEL**





8 Consideraciones generales

8.1 la medición de la edificación se verificará en el expediente de concesión de licencia de obra, ya que se trata de datos aproximados (Catastro o medición).

8.2 las servidumbres sectoriales se identifican de forma no exhaustiva y deberán también ser verificadas e informadas en el expediente de concesión de licencia de obras.

8.3 El Ayuntamiento es el encargado de verificar el estado de legalidad de las edificaciones informadas en el en cuanto a las obras existentes hasta el momento de aprobación de este CESR.

CATALOGO de EDIFICACIONES en SUELO RUSTICO
municipio de SELAYA. CANTABRIA.

			elemento número
1	**identificación**		**5250**
1.1	localización UTM	**X:** 439526 **Y**: 4782347	**SEL**
1.2	parcela catastral	Polígono:,5 Parcela: 103	
1.3	situación (barrio, pueblo)	El Ganacio, SELAYA	
2	**afecciones sectoriales**		
2.1	Red NATURA 2000		
a	hábitats	SIN AFECCION	
b	LIC	SIN AFECCION	
2.2	protección de cauces		
a	río, arroyo o cauce	RIO PISUEÑA	
2.3	comunicaciones		
a	carreteras autonómicas	SIN AFECCION	
b	carreteras estatales	SIN AFECCION	
c	ferrocarril	SIN AFECCION	
d	rutas y sendas	SIN AFECCION	
2.4	montes utilidad publica		
a	MUP	SIN AFECCION	
3	**ordenación urbanística**		
3.1	clasificación	SUELO RUSTICO	
3.2	calificación	SNU-PA	
4	**características de la parcela**		
4.1	superficie	5861 m²	
4.2	linderos	Parcelas privadas, rio y camino vecinal,	
5	**características del edificio**		
5.0	denominación y uso actual	Cabaña	
5.1	superficie	62,08	
5.2	dimensiones	9,70x6,40	
5.3	volumetría	Planta rectangular cubierta a dos aguas	
5.4	antigüedad	1900	
5.5	conservación	Buena	
5.6	materiales sistema envolvente	Muros de mamposteria de piedra,cubierta de lastra,carpinteria de madera	
5.7	elementos singulares		
5.8	elementos discordantes		
5.9	Valor de catalogación	Alto	

6 plano de situación

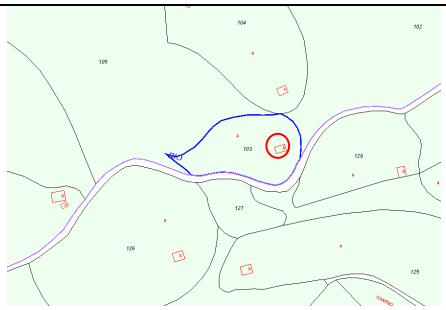

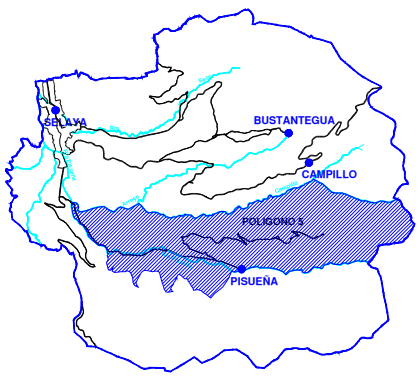

7 Fotografías **elemento número** **5250** **SEL**





8 Consideraciones generales

8.1 la medición de la edificación se verificará en el expediente de concesión de licencia de obra, ya que se trata de datos aproximados (Catastro o medición).

8.2 las servidumbres sectoriales se identifican de forma no exhaustiva y deberán también ser verificadas e informadas en el expediente de concesión de licencia de obras.

8.3 El Ayuntamiento es el encargado de verificar el estado de legalidad de las edificaciones informadas en el en cuanto a las obras existentes hasta el momento de aprobación de este CESR.

CATALOGO de EDIFICACIONES en SUELO RUSTICO
municipio de SELAYA. CANTABRIA.

			elemento número
1	**identificación**		**5251**
1.1	localización UTM	**X:** 439438 **Y**: 4782490	**SEL**
1.2	parcela catastral	Polígono:,5 Parcela: 104	
1.3	situación (barrio, pueblo)	El Cierro, SELAYA	
2	**afecciones sectoriales**		
2.1	Red NATURA 2000		
a	hábitats	SIN AFECCION	
b	LIC	SIN AFECCION	
2.2	protección de cauces		
a	río, arroyo o cauce	SIN AFECCION	
2.3	comunicaciones		
a	carreteras autonómicas	SIN AFECCION	
b	carreteras estatales	SIN AFECCION	
c	ferrocarril	SIN AFECCION	
d	rutas y sendas	SIN AFECCION	
2.4	montes utilidad publica		
a	MUP	SIN AFECCION	
3	**ordenación urbanística**		
3.1	clasificación	SUELO RUSTICO	
3.2	calificación	SNU-PA	
4	**características de la parcela**		
4.1	superficie	15471 m²	
4.2	linderos	Parcelas privadas	
5	**características del edificio**		
5.0	denominación y uso actual	Cabaña	
5.1	superficie	70,81m², el anexo no se computa en superficie	
5.2	dimensiones	9,70x7,30	
5.3	volumetría	Planta rectangular cubierta a dos aguas, anexo no se cataloga	
5.4	antigüedad	1900	
5.5	conservación	Buena	
5.6	materiales sistema envolvente	Muros de mamposteria de piedra,cubierta de lastra,carpinteria de madera	
5.7	elementos singulares		
5.8	elementos discordantes		
5.9	Valor de catalogación	Alto	

6 plano de situación

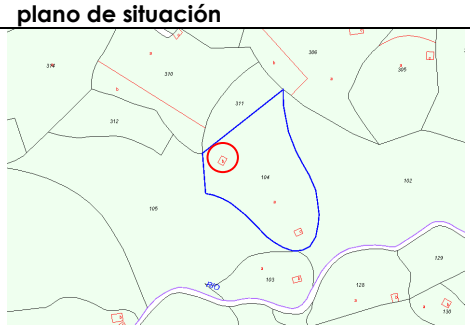

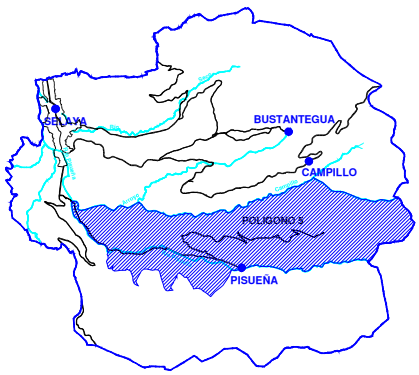

7 Fotografías **elemento número** **5251** **SEL**







8 Consideraciones generales

8.1 la medición de la edificación se verificará en el expediente de concesión de licencia de obra, ya que se trata de datos aproximados (Catastro o medición).

8.2 las servidumbres sectoriales se identifican de forma no exhaustiva y deberán también ser verificadas e informadas en el expediente de concesión de licencia de obras.

8.3 El Ayuntamiento es el encargado de verificar el estado de legalidad de las edificaciones informadas en el en cuanto a las obras existentes hasta el momento de aprobación de este CESR.

CATALOGO de EDIFICACIONES en SUELO RUSTICO
municipio de SELAYA. CANTABRIA.

			elemento número
1	**identificación**		**5252**
1.1	localización UTM	**X:** 439528 **Y**: 4782404	**SEL**
1.2	parcela catastral	Polígono:,5 Parcela: 104	
1.3	situación (barrio, pueblo)	El Cierro, SELAYA	
2	**afecciones sectoriales**		
2.1	Red NATURA 2000		
a	hábitats	SIN AFECCION	
b	LIC	SIN AFECCION	
2.2	protección de cauces		
a	río, arroyo o cauce	SIN AFECCION	
2.3	comunicaciones		
a	carreteras autonómicas	SIN AFECCION	
b	carreteras estatales	SIN AFECCION	
c	ferrocarril	SIN AFECCION	
d	rutas y sendas	SIN AFECCION	
2.4	montes utilidad publica		
a	MUP	SIN AFECCION	
3	**ordenación urbanística**		
3.1	clasificación	SUELO RUSTICO	
3.2	calificación	SNU-PA	
4	**características de la parcela**		
4.1	superficie	15471 m²	
4.2	linderos	Parcelas privadas	
5	**características del edificio**		
5.0	denominación y uso actual	Cabaña	
5.1	superficie	58,96	
5.2	dimensiones	8,80x6,70	
5.3	volumetría	Planta rectangular cubierta a dos aguas	
5.4	antigüedad	1900	
5.5	conservación	Buena	
5.6	materiales sistema envolvente	Muros de mamposteria de piedra,cubierta de lastra y teja cerámica,carpinteria de madera	
5.7	elementos singulares		
5.8	elementos discordantes		
5.9	Valor de catalogación	Medio	
6	**plano de situación**		

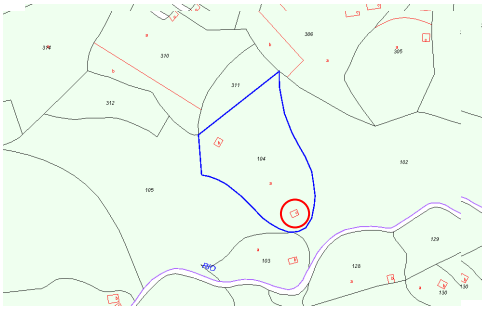

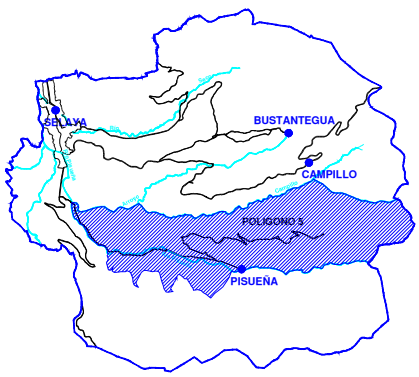

7 Fotografías **elemento número** **5252** **SEL**







8 Consideraciones generales

8.1 la medición de la edificación se verificará en el expediente de concesión de licencia de obra, ya que se trata de datos aproximados (Catastro o medición).

8.2 las servidumbres sectoriales se identifican de forma no exhaustiva y deberán también ser verificadas e informadas en el expediente de concesión de licencia de obras.

8.3 El Ayuntamiento es el encargado de verificar el estado de legalidad de las edificaciones informadas en el en cuanto a las obras existentes hasta el momento de aprobación de este CESR.

CATALOGO de EDIFICACIONES en SUELO RUSTICO
municipio de SELAYA. CANTABRIA.

1 identificación — **elemento número** **5253** / **SEL**

1.1	localización UTM	**X:** 438532 **Y**: 4783643
1.2	parcela catastral	Polígono:,5 Parcela: 074
1.3	situación (barrio, pueblo)	Vigion, SELAYA

2 afecciones sectoriales

2.1	Red NATURA 2000	
a	hábitats	SIN AFECCION
b	LIC	SIN AFECCION
2.2	protección de cauces	
a	río, arroyo o cauce	SIN AFECCION
2.3	comunicaciones	
a	carreteras autonómicas	SIN AFECCION
b	carreteras estatales	SIN AFECCION
c	ferrocarril	SIN AFECCION
d	rutas y sendas	SIN AFECCION
2.4	montes utilidad publica	
a	MUP	SIN AFECCION

3 ordenación urbanística

3.1	clasificación	SUELO RUSTICO
3.2	calificación	SNU-PA

4 características de la parcela

4.1	superficie	23536 m²
4.2	linderos	Rio Campillo, parcelas privadas y camino vecinal

5 características del edificio

5.0	denominación y uso actual	
5.1	superficie	98
5.2	dimensiones	7x14
5.3	volumetría	Planta rectangular cubierta a dos aguas
5.4	antigüedad	1900
5.5	conservación	BUENA
5.6	materiales sistema envolvente	Muros de mamposteria de piedra,cubierta de losa y teja cerámica,carpinteria de madera
5.7	elementos singulares	
5.8	elementos discordantes	
5.9	Valor de catalogación	Medio

6 plano de situación

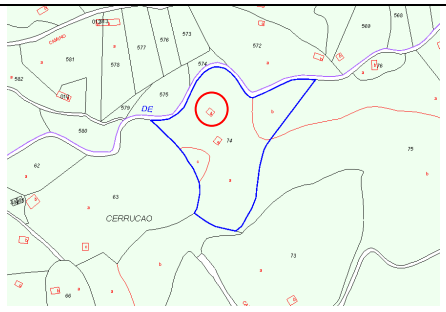

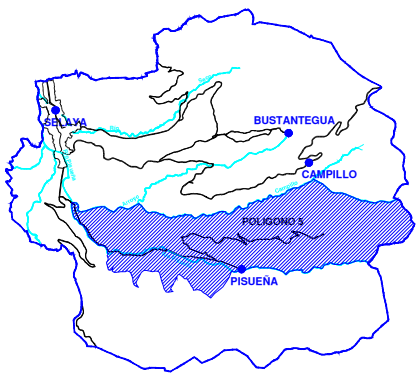

7 Fotografías **elemento número** **5253** **SEL**





8 Consideraciones generales

8.1 la medición de la edificación se verificará en el expediente de concesión de licencia de obra, ya que se trata de datos aproximados (Catastro o medición).

8.2 las servidumbres sectoriales se identifican de forma no exhaustiva y deberán también ser verificadas e informadas en el expediente de concesión de licencia de obras.

8.3 El Ayuntamiento es el encargado de verificar el estado de legalidad de las edificaciones informadas en el en cuanto a las obras existentes hasta el momento de aprobación de este CESR.

CATALOGO de EDIFICACIONES en SUELO RUSTICO
municipio de SELAYA. CANTABRIA.

1	**identificación**	**elemento número**	**5254**
			SEL
1.1	localización UTM	**X:** 439231 **Y**: 4783902	
1.2	parcela catastral	Polígono:,5 Parcela: 080	
1.3	situación (barrio, pueblo)	El Molinon, SELAYA	
2	**afecciones sectoriales**		
2.1	Red NATURA 2000		
a	hábitats	SIN AFECCION	
b	LIC	SIN AFECCION	
2.2	protección de cauces		
a	río, arroyo o cauce	RIO CAMPILLO	
2.3	comunicaciones		
a	carreteras autonómicas	SIN AFECCION	
b	carreteras estatales	SIN AFECCION	
c	ferrocarril	SIN AFECCION	
d	rutas y sendas	SIN AFECCION	
2.4	montes utilidad publica		
a	MUP	384 Dosal, Guadamena y Negro	
3	**ordenación urbanística**		
3.1	clasificación	SUELO RUSTICO	
3.2	calificación	SNU-PA	
4	**características de la parcela**		
4.1	superficie	6004	
4.2	linderos	Rio, parcelas privadas y camino vecinal	
5	**características del edificio**		
5.0	denominación y uso actual	Cabaña	
5.1	superficie	55,10	
5.2	dimensiones	5,80x9,50	
5.3	volumetría	Planta rectangular cubierta a dos aguas	
5.4	antigüedad	1900	
5.5	conservación	Buena	
5.6	materiales sistema envolvente	Muros de mamposteria de piedra,cubierta de teja cerámica,carpinteria de madera	
5.7	elementos singulares		
5.8	elementos discordantes		
5.9	Valor de catalogación	Medio	

6 plano de situación

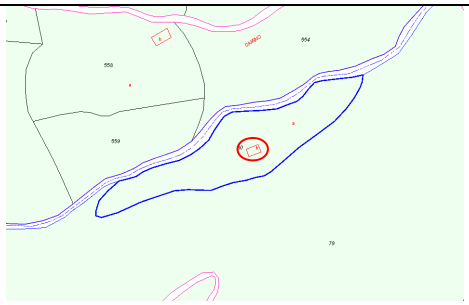

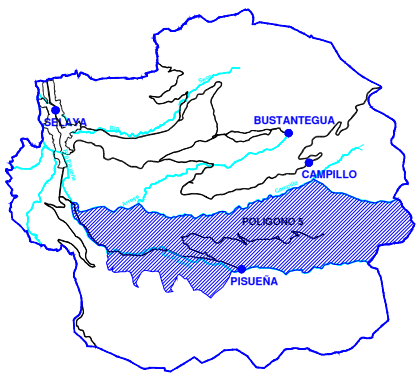

7 Fotografías **elemento número** **5254** **SEL**





8 Consideraciones generales

8.1 la medición de la edificación se verificará en el expediente de concesión de licencia de obra, ya que se trata de datos aproximados (Catastro o medición).

8.2 las servidumbres sectoriales se identifican de forma no exhaustiva y deberán también ser verificadas e informadas en el expediente de concesión de licencia de obras.

8.3 El Ayuntamiento es el encargado de verificar el estado de legalidad de las edificaciones informadas en el en cuanto a las obras existentes hasta el momento de aprobación de este CESR.